



دليل المطارات اليمنية وأهم مطارات العالم



A E R P O R T S

2020



دليل المطارات اليمنية وأهم مطارات العالم

مقدمة

بدأت التطورات الجديدة في أسواق المطارات تلفت أنظار العالم، وصارت رؤية الدول للمطارات أعظم كونها مكان لوصول ومغادرة الطائرات أو الركاب والشحن والبريد، وتعدت مرحلة الدولة والإقليم لترتبط بتناغم مع باقي مطارات العالم وفق منظومة كبيرة ومتقاربة تسعى كل دولة لتطويرها واستثمارها قدر المستطاع، بل أن أهميتها تدرج ضمن أهمية التنمية الاقتصادية الشاملة كونها تسهم إسهاماً جوهرياً في الناتج المحلي الإجمالي للدول.

ومن هذا المنطلق أبدت دول العالم استعدادها لمواكبة هذا النمو في الطيران المدني من خلال تجهيز بنية تحتية، ومطارات قادرة على استقبال هذه الحركة الضخمة بكل كفاءة وسلاسة ويسر، وتطويع التكنولوجيا لتقديم أفضل التسهيلات لجمهور المسافرين وشركات الطيران.

لقد أولت وزارة النقل والهيئة العامة للطيران المدني والأرصاد بالجمهورية اليمنية اهتماماً كبيراً وسعت سعياً حثيثاً في سبيل تطوير مطارات الجمهورية، وتجهيزها فنياً رغم التحديات والصعوبات والعراقيل التي تمر بها اليمن بصورة عامة والطيران المدني بصورة خاصة لتواكب التطورات التي يشهدها العالم في مجال الطيران المدني.

إن دليل مطارات الجمهورية اليمنية وأهم مطارات المنطقة والعالم يهدف إلى إعطاء معلومات عن حال مطارات الجمهورية اليمنية وأهم مطارات الشرق الأوسط والعالم عن طريق تقديم المعلومات الأساسية والفنية والسياحية لتسهم بذلك في تكوين التصور العام عن حال مطارات الطيران المدني في اليمن ومقارنته بأهم مطارات الشرق الأوسط والعالم، ومعرفة الصعوبات والتحديات مع نقاط القوة والضعف لتساعد متخذ القرار في ترشيد قراراته، كما تفيده العاملين في مجال الطيران المدني بالمعلومات لتسهم في تطوير معارفهم، كما تهدف إلى نشر ثقافة الطيران المدني في الجهات ذات العلاقة، والمهتمين بهذا المجال.

آملين من الله أن نكون قد وفقنا في هذا الدليل من حيث الشكل والمضمون في نسخته الأولى وسنعمل على تحديثه وتطويره وتصويبه بصورة مستمرة.

كلمة وزير النقل

من منطلق الموقع الاستراتيجي للجمهورية اليمنية في الشرق الأوسط والعالم، وأهمية مطارها وموقعها الإقليمي الجوهري المتميز التي يمكنها من تقديم خدمات متنوعة و فريدة للطيران المدني والنقل الجوي - إن تم استثمارها بالصورة الصحيحة، حرصنا على تقديم هذا الدليل للتعريف بأهمية مطارنا ومقارنتها بالمطارات الإقليمية والدولية، ليكون مرجعا فنيا يستفيد منه المهتمين بهذا المجال ويكون قابلا للتطوير والإضافة والتعديل.

أملين من الله عز وجل أن نكون قد وفقنا في ذلك.



معالي اللواء الركن
زكريا يحيى الشامى
وزير النقل



كلمة رئيس الهيئة العامة للطيران المدني والارصاد



الدكتور
محمد عبدالرحمن عبدالقادر
رئيس الهيئة العامة
للطيران المدني والارصاد



تعتبر المطارات اليمنية من البنية الأساسية الإستراتيجية وركيزة أساسية تسهم بفعاليتها في قطاع النقل الجوي بصفة خاصة ، وتلعب دوراً أساسياً ومهماً في التنمية الاقتصادية والإجتماعية بصفة عامة ، وبهدف توضيح تلك الأهمية نضع بين أيديكم هذا الدليل الذي ترد فيه أهم المطارات الدولية والمحلية الموجودة في الجمهورية اليمنية والمنطقة والعالم بأسره ببياناتها الفنية والسياسية والتعريف بأهميتها الإستراتيجية إضافة إلى أهم شركات الطيران في العالم، الأمر الذي يتوجب تطوير وتحديث هذا الدليل بصورة دائمة يتواءم مع تطورات الطيران المدني والنقل الجوي الإقليمي والدولي .



نبذة عن الجمهورية اليمنية

كل هذه المقومات تعطي اليمن فرصة كبيرة لتكون إحدى البلدان الرئيسية في الصناعة السياحية بالمنطقة العربية ، ولكن ذلك يظل مرهوناً بتدفق الاستثمارات الكبيرة لهذا القطاع وإقامة بنية تحتية لصناعة سياحية تكون إحدى المصادر الرئيسية للدخل وأداة من أدوات تحقيق التنمية المتوازنة وتدعيم أسس التكامل الاقتصادي بين مناطق البلاد المختلفة .

وتمتاز اليمن بتوفر موارد ومقومات سياحية متنوعة تشكل في مجملها عناصر جذب سياحية مثل العناصر الثقافية والتاريخية المتمثلة في المعالم الأثرية والتاريخية للحضارات والدول اليمنية القديمة (عاد - حمير - سبأ - والنباغة).

كما تمثل المدن اليمنية بفننها المعماري المتميز وبأسواقها التقليدية المتعددة والمتميزة والصناعات التقليدية رافداً ثقافياً للمنتج السياحي اليمني ذلك بالإضافة إلى العادات والتقاليد والموروثات الثقافية والفنون الشعبية المختلفة والذي ساعد التنوع الجغرافي والبيئي في إثرائها وتنوعها. كما تمثل سياحة الشواطئ والغوص احد عناصر الجذب السياحي إذ يمتلك اليمن شريطاً ساحلياً يمتد لأكثر من 2,500 كيلومتر على البحر الأحمر وباب المندب وخليج عدن والبحر العربي ، وهناك عدد كبير من الجزر اليمنية ذات خصائص طبيعية جميلة وجذابة للسياحة البحرية وسياحة الغوص والاستجمام... وغيرها. إضافة إلى المرتفعات الجبلية المتعددة التي تمتاز بجمال الطبيعة الخلابة ومدرجاتها الخضراء الدائمة وخصوصاً في فصل الصيف من كل عام ، وقمم وسفوح ومغارات وكهوف يمكن استغلالها للمشاهدة والاصطياف ورياضة التسلق وسياحة المشي.

فضلا عن التنوع الطبيعي و المناخي و التضاريسي المتعدد لليمن، و تصافره مع ثروة طبيعية و رصيد حضاري و ثقافي و إنساني وتاريخي هائل، و أثر ذلك في خلق مزيجاً متكامل و متنوع لواحد من أهم المنتجات السياحية الفريدة على مستوى منطقة الجزيرة العربية، و وفق إبراز أنواع سياحية جديدة ومعاصرة بما فيها سياحة المغامرات، وفق أحدث تصنيف لأنواع المنتجات السياحية المتعارف عليها دولياً.

إن هذا التنوع الخلاب، انعكس في متعة السياحة في اليمن بأنواعها المختلفة ، والتي لا تبدأ عند سياحة التسلق الشاقة على السلاسل والقمم الجبلية الشاهقة والمنتشرة في اليمن، كما لا تنتهي عند سياحة الغوص في أعماق البحار حيث الشعاب المرجانية الأسرة، وسياحة الطيران الشراعي والمظلي، وركوب الأمواج والعيش في الهواء الطلق على طريقة سكان البادية التقليدية للإنسان البدائي، حيث يتدفق السياح الأوروبيون من عشاق المغامرات لليمن بحثاً عن سياحة مليئة بالإسرار وحافلة بذكريات لا تنسى.

تُقسم الجمهورية اليمنية إدارياً في إطار نظام السلطة المحلية إلى (21) محافظة، بما فيها أمانة العاصمة ، ثم إلى: (333) مديرية، يتفرع عنها (2,200) عزلة وحي، فضلاً عن (36,986) قرية و(91,489) محلة وحرارة. كما يبلغ عدد الدوائر المحلية (5,620) دائرة محلية (مركز انتخابي).

وتعد محافظات الجمهورية اليمنية مصدر الثروات الطبيعية والبشرية والاقتصادية وميدان جميع الأنشطة والمشاريع وبالرغم من وجود قدر كبير من التماثل والتشابه بين جميع محافظات الجمهورية اليمنية من حيث الموارد والطاقات المتاحة وجملة السمات والخصائص العامة اقتصادياً واجتماعياً وديمقراطياً إلا أنها في نفس الوقت تمتلك من الإمكانيات الاقتصادية واختلاف مواقعها الجغرافية ومؤشراتها السكانية والاجتماعية والخدمية ما يخلق مجالاً للتمايز والتنوع ويخلق فيها فرصاً للتكامل الاقتصادي والاجتماعي وبالتالي فإن توفر البيانات والمعلومات على مستوى المحافظات تساعد على تنمية وتطوير هذه المحافظات وذلك من خلال توزيع عوائد التنمية الاقتصادية والاجتماعية بصورة متوازنة بين مختلف المحافظات وتشجع مساهمات السلطات المحلية في إعداد وتنفيذ برامج التنمية المحلية وذلك انطلاقاً من مبدأ اللامركزية الإدارية والمالية وعلى أساس توسيع المشاركة الشعبية في اتخاذ القرار وإدارة الشأن المحلي ومشاركة السلطة المحلية في المحافظات .

السياحة في اليمن

حبا المولى سبحانه وتعالى اليمن بتضاريس متنوعة ترسم لزايتها لوحة خلابة وخرطة طبيعة شاملة ، تجمع بين السهول والجبال الشاهقة والقيعان والأودية الخصبة، والتلال والمضاب والشواطئ والصحاري ومناخ متنوع ساحلي وصحراوي وجبلي ، فانعكس هذا التنوع في الأرض والمناخ في تنوع ثقافي شمل عادات الناس الاجتماعية وأزياءهم وموروثاتهم الشعبية، بالإضافة إلى تنوع في المخزون الأثري لكل منطقة والنتاج عن عراقة التاريخ والحضارة الممتدة في أعماق الزمن ، مما يضيف على اليمن تميزاً وخصوصية لا تمتلكه كثير من البلدان.

الأهمية الجيوسياسية لليمن

يتمتع اليمن بأهمية جيوسياسية تتجلى بموقعه الجغرافي الهام، وما يجتزنه هذا النطاق الجغرافي من ثروات وموارد طبيعية هامة (فوق الأرض وتحتها)، إضافة إلى الإرث الحضاري والثقافي للشعب اليمني الأكثر تميزاً في شبه الجزيرة العربية.

و تمتد الجبهة البحرية لليمن على مسافة قدرها 2500 كيلومتراً، تطل على بحر العرب وخليج عدن من الجنوب، والبحر الأحمر من الغرب.

ومن جانب آخر، ينطوي الموقع الجغرافي لليمن على أهمية استراتيجية تتجلى بإشرافه على مضيق باب المندب، الذي يعد من أهم المعابر المائية في العالم، والذي يشكل علامة فارقة في أهمية اليمن الاستراتيجية، باعتباره عنق الزجاجة بالنسبة للبحر الأحمر، والذي يتحكم بالطرق التجارية بين الشرق والغرب.

إضافة إلى كل ذلك، امتلاك اليمن للعديد من الجزر البحرية ذات الموقع الهام والتي تنتشر في مياهه الإقليمية على امتداد بحر العرب والبحر الأحمر وخليج عدن، مما يضاعف من الأهمية الاستراتيجية لموقعه البحري، وبخاصة أرخبيل سقطرى.

هذا الموقع الاستراتيجي المتميز لليمن جعل من موانئها ومطاراتها مراكز حيوية لانعاش الحركة الاقتصادية والتجارية والسياحية وتعزز الدور الاقتصادي والسياسي للجمهورية اليمنية على المستوى الإقليمي والدولي

أهمية إقليم طيران صنعاء (Sana'a FIR) والمطارات اليمنية

تكمُن أهمية إقليم طيران صنعاء (Sana'a FIR) في الموقع الاستراتيجي الهام الذي يخدم حركة الملاحة الدولية بحكم موقعة الجغرافي ومن حيث المساحة الكبيرة التي يغطيها الإقليم وبالباغلة 1.200.000 كم² والتي تمتد من البحر الأحمر غرباً (41° E 30°) وحتى المحيط الهندي شرقاً (00 060° E) ويخدم الحركة ما بين :

- الشرق الأوسط / آسيا والعكس .
- آسيا / أفريقيا والعكس .
- بعض الحركة الجوية القادمة من أوروبا إلى شرق أفريقيا والعكس

ويجد إقليم صنعاء ستة أقاليم مجاورة وهي :-

1. إقليم طيران ممباي .
2. إقليم طيران مسقط .
3. إقليم طيران جدة .
4. إقليم طيران أسمره .
5. إقليم طيران أديس ابابا .
6. إقليم طيران مقديشو .

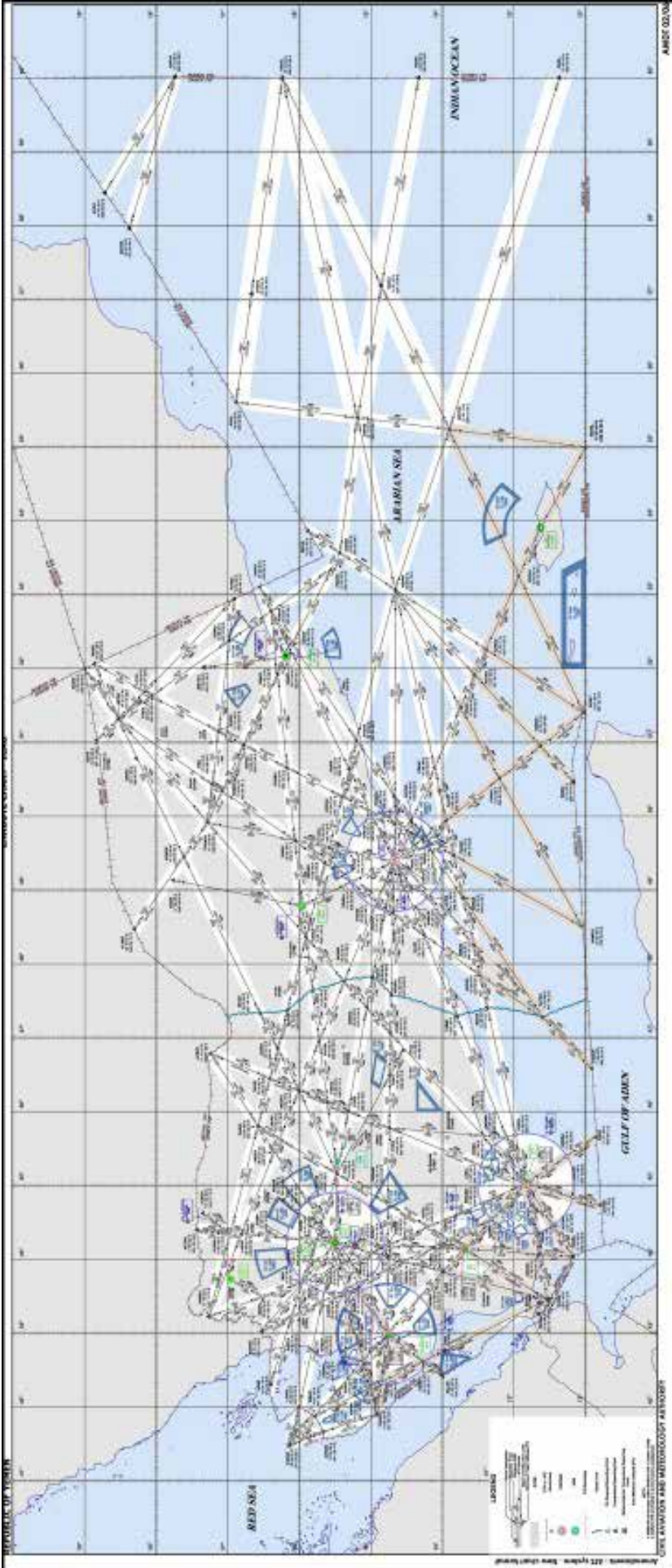
مما يؤهله ليكون مركز إقليمي وعالمي لعبور شركات الطيران العالمية ونقطة التقاء الحركة الجوي بين الشرق والغرب .

ومن خلال الأهمية الاستراتيجية لهذا الموقع الذي يقع في طريق الملاحة الدولية تبرز أهمية المطارات الواقعة ضمن هذا الإقليم من خلال استخدامها كمطارات تجميع (HUP)

وكذا إمكانية استخدام تلك المطارات كنقاط ترانزيت ومطارات للتزود بالوقود للطائرات العابرة .

اما فيما يخص المطارات التي تقع في المدن الساحلية فهي مؤهلة لأنشاء مناطق حرة ومناطق صناعية وقرى عالمية للشحن الجوي وتفريغ وإعادة تصدير البضائع من وإلى جميع أنحاء العالم .

كل هذه الميزات تجعل من هذا الموقع الاستراتيجي في ما لو تم استغلاله الاستغلال الأمثل مصدر إيراد ودخل قومي واقتصادي للبلاد .



Sanaa INTL. Airport

مطار صنعاء الدولي



التفصيل	البيانات
الموقع : منطقة الرحبة شمال العاصمة صنعاء الإحداثيات LAT 15 28 46 N LONG 044 13 11E	موقع المطار + الإحداثيات
13 كم 13 KM NE Sana'a CITY	بعد المطار عن مركز المدينة
رمز الأياتا: SAH رمز الإيكاو : OYSN	رمز المطار
24 ساعة	فترة عمل المطار
- طول المدرج. 3252X45 - سعة تحمل أرضية المدرج.. PCN 60 - سعة تحمل أرضية المرسى PCN 60 - أكبر طراز من الطائرات التي يستطيع أن يستقبلها المطار: Boeing 747	مواصفات المدرج ومرسى الطائرات
مغادرة 1 وصول 1 صالات المدخنين x مصلى 1 كافيتريا 1 صالة كبار الضيوف 1	عدد الصالات
1- جهاز نظام الهبوط الآلي (ILS) 2- جهاز قياس تحديد المسار (DVOR) 3- جهاز قياس المسافة (DME)	الأجهزة الملاحية المتوفرة بالمطار
• اللاسلكية 1- جهاز VHF (TX & Rx) - VCC System 2- جهاز MD Recorder • الأجهزة الفنية 1- جهاز FIDS - Public Address 2- جهاز BAPX - Master Clocks أجهزة اتصالات أخرى ، اجهزة يدوية .	الأجهزة الاتصالات المتوفرة
- القدرة الإستيعابية لحظيرة الإطفاء بالمطار عدد 8 عربات - عدد عربات الإطفاء المتوفرة حالياً بالمطار 4 عربات بالإضافة الى 2 مزود و مكنسة. - عدد سيارات الإرشاد (Follow Me) المتوفرة 2 سيارة - عدد سيارات الإسعاف المتوفرة 2 سيارة	تجهيزات الإطفاء والإنقاذ
- اضاءة الاقتراب: 1- نظام إضاءة الإقتراب الدقيق CAT1 2- نظام الإقتراب البسيط - اضاءة المدرج : في الاتجاه CAT1 18 - في الاتجاه simple 36 - RVR- Runway Visual Range - مؤشر مسار الاقتراب PAPI - مؤشر اتجاه الرياح Wind Direction Cone - Signal Light Gun	إنارة حقل الطيران

البيانات الفنية

التفصيل	البيانات																																																														
1.200.000 راكب	القدرة الاستيعابية (ركاب) في السنة																																																														
١- الكهرباء المركزية ٢- مولدات إحتياطية بالمطار عددها 4 قدرتها التشغيلية 4MVA	مصادر الطاقة																																																														
وجود حظيرة لصيانة الطائرات - وجود حظيرة صيانة للأعمال الفنية الأخرى	ورش وحضائر الصيانة																																																														
سيارات أجرة ، حافلات	وسائل المواصلات (سيارات أجرة ، حافلات)																																																														
متوفرة	وجود شبكة إنترنت لجمهور المسافرين (خدمة WiFi)																																																														
متوفرة	السوق الحره																																																														
Operations : Tel: 976-1-345812 to 18 Telefax : 967-1-345527 AFS : OYSNYAYX																																																															
التواصل مع المطار																																																															
إحصائيات المطار																																																															
<table border="1"> <thead> <tr> <th rowspan="2">عام</th> <th colspan="3">حركة الطائرات</th> <th colspan="3">حركة الركاب</th> <th colspan="2">حركة البضائع</th> </tr> <tr> <th>هبوط</th> <th>إقلاع</th> <th>إجمالي</th> <th>مغادرة</th> <th>وصول</th> <th>إجمالي</th> <th>وارد</th> <th>صادر</th> </tr> </thead> <tbody> <tr> <td>2014</td> <td>10368</td> <td>10379</td> <td>20747</td> <td>906448</td> <td>913945</td> <td>1820393</td> <td>11206</td> <td>5567</td> </tr> <tr> <td>2015</td> <td>2558</td> <td>2562</td> <td>5120</td> <td>227392</td> <td>200711</td> <td>428103</td> <td>3405</td> <td>1112</td> </tr> <tr> <td>2016</td> <td>793</td> <td>793</td> <td>1586</td> <td>51999</td> <td>52433</td> <td>104432</td> <td>1414</td> <td>227</td> </tr> <tr> <td>2017</td> <td>633</td> <td>633</td> <td>1266</td> <td>5599</td> <td>5531</td> <td>11130</td> <td>2494</td> <td>0</td> </tr> <tr> <td>2018</td> <td>725</td> <td>725</td> <td>1450</td> <td>7079</td> <td>6902</td> <td>13981</td> <td>2245</td> <td>0</td> </tr> </tbody> </table>		عام	حركة الطائرات			حركة الركاب			حركة البضائع		هبوط	إقلاع	إجمالي	مغادرة	وصول	إجمالي	وارد	صادر	2014	10368	10379	20747	906448	913945	1820393	11206	5567	2015	2558	2562	5120	227392	200711	428103	3405	1112	2016	793	793	1586	51999	52433	104432	1414	227	2017	633	633	1266	5599	5531	11130	2494	0	2018	725	725	1450	7079	6902	13981	2245	0
عام	حركة الطائرات			حركة الركاب			حركة البضائع																																																								
	هبوط	إقلاع	إجمالي	مغادرة	وصول	إجمالي	وارد	صادر																																																							
2014	10368	10379	20747	906448	913945	1820393	11206	5567																																																							
2015	2558	2562	5120	227392	200711	428103	3405	1112																																																							
2016	793	793	1586	51999	52433	104432	1414	227																																																							
2017	633	633	1266	5599	5531	11130	2494	0																																																							
2018	725	725	1450	7079	6902	13981	2245	0																																																							
ملاحظات	تم استهداف المطار من قبل تحالف العدوان وتدميره بنسبة (70%) وقد تم إعادة المطار إلى الجاهزية بحسب تقرير الخسائر والأضرار على قطاع الطيران المدني والأرصاء الصادر عن الهيئة العامة للطيران المدني و الأرصاد																																																														

بيانات أخرى عن المطار

هو مطار دولي يقع على بعد 13 كم من وسط العاصمة اليمنية صنعاء باتجاه الشمال ، وهو يخدم أمانة العاصمة و محافظة صنعاء والمدن والقرى المحيطة بها، ويعتبر المطار المقر الرئيسي ومركز عمليات شركة الخطوط الجوية اليمنية، ويضم المطار مبنى للركاب، وجاري إنشاء مبنى جديد آخر ويضم المطار أيضاً قاعدة الديلمي الجوية التابعة لسلاح الجو اليمني.

مشروع مطار صنعاء الجديد

يقع مشروع مطار صنعاء الدولي الجديد غرب المطار الحالي يهدف لمواكبة الحركة المستقبلية والمتزايدة للركاب وكذلك للشحن الجوي بمطار صنعاء الدولي، وينفذ المشروع على ثلاث مراحل

المرحلة الأولى:

وشملت أعمال التقوية الإسفلتية للمدرج الأساسي الحالي، وموقف الطائرات كذلك المداخل بين المواقف والممر الموازي. وقد تم الانتهاء من هذه الأعمال جميعاً.

المرحلة الثانية:

وتشمل أعمال تنفيذ مبنى الركاب والذي يتكون من ثلاثة ادوار

تشمل الصالة العامة لتوديع المسافرين، الصالة العامة لاستقبال المسافرين وصالة معاملة الرحلات للركاب، صالات مغادره في الدور الثاني تربطها بالطائرات عدد (6) جسور لنقل الركاب من وإلى الطائرات، صالات مغادره في الدور الأرضي يتم نقل الركاب من وإلى الطائرات بالحافلات، صالة الوصول وبها أربع سيور لنقل الحقائب إلى الصالات، وإنشاء فندق للترانزيت يحتوي على (12) غرفة. وصالة لكبار الضيوف وصاله لرجال الأعمال والدرجة الأولى. وإنشاء موقف السيارات يتسع لـ (1200) سيارة، وموقف لسيارات الأجرة والحافلات وموقف لسيارات الموظفين

المرحلة الثالثة:

وتشمل المرحلة الثالثة من المشروع إنشاء مدرج جديد وممر موازي للمدرج ، وموقف للطائرات يتسع لـ (60) طائرة، ويحتوي على نظام تزويد الطائرات بالوقود. ومبنى للشحن الجوي. وحضائر صيانة الطائرات. وتتضمن تلك المرحلة أيضاً إنشاء برج المراقبة ومبنى فني للملاحة الجوية.

تم استهداف المطار من قبل تحالف العدوان وتدميره بنسبة (70 %) بحسب تقرير الخسائر والأضرار على قطاع الطيران المدني والأرصاء الصادر عن الهيئة العامة للطيران المدني و الأرصاد .

عن مدينة صنعاء



و تمتاز مدينة صنعاء القديمة بطابع معماري فريد مما أهلها لتكون من ضمن المدن التاريخية العالمية وواحدة من مواقع التراث العالمي لليونسكو ، ولها طابع مميز بسبب الخصائص المعمارية الفريدة، وعلى الأخص المباني متعددة الطوابق المزينة بأشكال هندسية.

صنعاء هي العاصمة السياسية لليمن وهي من أقدم المدن المأهولة في العالم ولها تاريخ من القرن الخامس قبل الميلاد . تقع في منطقة جبلية عالية على جبال السروات، ترتفع عن سطح البحر 2300 متر. وقد كانت المدينة لا تحتل سوى مساحة صغيرة من قاع صنعاء الفسيح الذي يمتد من جبل نُقم شرقاً وجبل عيبان غرباً، ولكنها تزايدت في العهود الإسلامية واتسعت دائرة سورها. وفي القرون الأخيرة توسعت غرباً بما سمي بير العزب وفي القرن السابع عشر توسعت غرباً حيث تأسس حي يهودي تحديداً منطقة القاع وكان يعرف بقاع اليهود. ومنذ قيام ثورة 26 سبتمبر 1962 شهدت المدينة تغييرات هائلة وامتدت صنعاء القديمة و بير العزب خارج أسوارها وتكتف زحفها العمراني في جميع الاتجاهات. يطلق عليها اليوم أمانة العاصمة ، وهي المركز الإداري لمحافظة صنعاء، ويبلغ عدد سكانها قرابة 1,747,627 نسمة بحسب التعداد السكاني لعام 2004م ، تقسم أمانة العاصمة إدارياً إلى 10 مديريات ، تكتسب أهميتها باعتبارها العاصمة السياسية والتاريخية للجمهورية اليمنية، حيث تتركز فيها الوزارات والمؤسسات والمصالح الحكومية، فضلاً عن النشاط التجاري والصناعي الواسع.



صنعاء القديمة ، إذ تعد صنعاء القديمة من المدن التاريخية البديعة في عالم التراث الثقافي العالمي ، والفريدة بما تحمل من شكل بالغ الخصوصية في نمط حياتها الذي يعيد زائرها إلى العصور القديمة ليعيش مع التاريخ في متحف حي منفرد بما وهبها الله من طبيعة خلابة وما أبدعه الإنسان اليمني من معمار فريد .

الآثار والمعالم التاريخية في مختلف مديريات الأمانة:

- أسوار وأبواب مدينة صنعاء القديمة:

- الفن المعماري في صنعاء القديمة :

- المساجد :

- الحمامات البخارية

- المتاحف والمراكز الثقافية :

- الأسواق الشعبية:

ثانياً : محافظة صنعاء

الموقع :

تقع في منطقة القيعان بين السلسلة الجبلية الغربية والهضاب الشرقية في وسط الجزء الغربي من الجمهورية اليمنية .

المساحة :

تبلغ مساحة المحافظة حوالي (11877) كيلومتر مربع تتوزع على ستة عشر مديرية.

1 - مناطق وأماكن سياحية:

تمتلك المحافظة العديد من المنتزهات السياحية والمناظر الطبيعية الساحرة وذلك بسبب الغطاء النباتي الجذاب وخاصة في مواسم الأمطار وتنوع تضاريسها ونقاء مناخها.

السياحة في صنعاء

أولاً : أمانة العاصمة

الموقع : تقع أمانة العاصمة على خط (21-15) شمال خط الاستواء وخط طول(44-12) شرق جرينتش وعلى ارتفاع (2150) متر عن مستوى سطح البحر وهي محاطة بجبلين (جبل نقم من جهة الشرق وجبل عيبان من جهة الغرب). كما تحيط بها محافظة صنعاء من جميع الجهات.

المساحة : تبلغ مساحة أمانة العاصمة حوالي (390) كيلو متراً مربعاً تتوزع على عشر مديريات وذلك بحسب التقسيم الإداري لعام 2004م

1 - مناطق وأماكن سياحية:

تمتلك أمانه العاصمة العديد من المنتزهات السياحية والمناظر الطبيعية الساحرة .

- المتنفسات السياحية الطبيعية :

تنتشر في أمانة العاصمة وعدد من مديرياتها العديد من المناطق الخضراء الغنية بتنوعها النباتي والحيواني وهوائها المعتدل ذات الجذب السياحي الطبيعي ومن أهمها :

منتزه حدة وسناع ، منتزه عطان ، منتزه عصر ، الروضة ، حديقة الحيوان

2 - آثار ومعالم تاريخية :

يوجد في أمانة العاصمة العديد من الآثار والمعالم التاريخية التي تخلد دور أمانة العاصمة عبر التاريخ اليمني وخاصة الآثار المتواجدة في



1 - المتنفسات السياحية الطبيعية:

تتعدد وتنوع المناظر الطبيعية في محافظة صنعاء منها ما يتميز بالاحضرار الطبيعي لتوفر الغطاء النباتي الذي يكسب الطبيعة جمالاً جذاباً لشلالاتها ومدرجاتها الجبلية وتتنوع هذه المناظر في عدد من المديريات الغربية ومن أهمها (وادي ماضخ) في مديرية الحيمة الداخلية، (بني مطر) ، وبعض المديريات تحتوي على قيعان غالباً ما تكون محضرة نظراً لاتساع المساحات الزراعية كمديريات (بني حشيش ، همدان) ، وكما تتميز بعض المديريات بقراها ومساكنها الثابتة في قمم الجبال وبطونها حيث تبدو تلك الجبال وكأنها مطرزة بالقرى والمباني وهذا يكسبها منظرًا جميلاً وتتركز هذه المناظر في المديريات الجبلية ومنها مديرية مناخة .

2 - السياحة العلاجية :

حمام علي (في مديرية الحيمة الداخلية)

حمام الجارف (في مديرية بلاد الروس)

ثانياً : آثار ومعالم تاريخية :

يوجد بالمحافظة العديد من الآثار التاريخية التي تخلد دور المحافظة عبر التاريخ اليمني وأهم هذه الآثار موزعة على مديريات المحافظة كالتالي:



المديرية	الآثار والمعالم التاريخية
مديرية همدان	- دار الحجر - حصن دروم - منطقة حاز - مديرية بني الحارث - حقة همدان
مديرية أرحب	- عزلة الخميس (صروح) - مدر - أتوة " جبل ريام "
مديرية نهم	- منجم الرضراض - بني معصار - قبر النبي أيوب وزوجته
مديرية بني حشيش	- شبام الغراس - قصر ذي مرمر - مقابر شبام الغراس - حصن ذي مرمر
مديرية خولان	- مسجد العباس بأسنانف
مديرية بني بهلول	- مدينة غيمان - سور مدينة غيمان - قصر غيمان - مقابر غيمان
مديرية سنحان	- هجرة دبر - مقولة سنحان - جبل كنان
مديرية الحيمة الخارجية	- جبل الجحادب - وادي صابح - حصن بيت غانم - حصن بيت غوير
مديرية الحيمة الداخلية	- جبل يناع - حصن يناع بن حضور - حصن جبل ظفار - قرية المصنعة وغيرها من القرى
مديرية مناخة	- حصن مسار - قرية الحطيب - حصن الحطيب - ضريح حاتم الحامدي - حصن شبام حراز - قرية المهجرة - حصن الشقروف
مديرية صعفان	- حصن متواح - حصن الشبة - حصن مدول
مديرية بني مطر	- عزلة العروس - قبر النبي شعيب
مديرية بلاد الروس	- قرية شباع

Aden INTL. Airport

مطار عدن الدولي



التفصيل	البيانات
الموقع : خور مكسر مدينة عدن الإحداثيات: LAT 12 49 45 N LONG 045 01 48E	موقع المطار + الإحداثيات
6 كم 6 KM North of center مدن مجاوره يخدمها المطار : محافظة لحج + محافظة أبين	بعد المطار عن مركز المدينة
رمز الإيكاو : OYAA رمز الأياتا : ADE	رمز المطار
24 ساعة	فترة عمل المطار
طول المدرج. 3100X45 سعة تحمل أرضية المدرج.. PCN 60 - سعة تحمل أرضية المرسى PCN 60 أكبر طراز من الطائرات التي يستطيع أن يستقبلها المطار Boeing 747	مواصفات المدرج ومرسى الطائرات
مغادرة 1 وصول 1 صالات المدخنين x مصلى 1 كافيتريا 1 صالة كبار الضيوف 1	عدد الصالات
1- جهاز نظام الهبوط الآلي (ILS) 2- جهاز قياس تحديد المسار (DVOR) 3- جهاز قياس المسافة (DME)	الأجهزة الملاحية المتوفرة بالمطار
• اللاسلكية :- 1- جهاز VHF (TX & Rx) - VCCS System 2- جهاز MD Recorder 3- جهاز (GPS-ATIS) (TX & Rx) • الأجهزة الفنية:- 1- جهاز FIDS - Public Address 2- جهاز BAPX - Master Clocks • أجهزة اتصالات أخرى. اجهزة يدوية	الأجهزة الأتصالات المتوفرة
- القدرة الإستيعابية لخطيرة الإطفاء بالمطار 6 عربات . - عدد عربات الإطفاء المتوفرة حالياً ٤ عربات وعدد ٢ مزود بالإضافة إلى مكنسة. - عدد سيارات الإرشاد (Follow Me) المتوفرة 1 سيارة. - عدد سيارات الإسعاف المتوفرة 1 سيارة .	عدد سيارات الإطفاء المتوفرة
- نظام الإضاءة :إضاءة الاقتراب - نظام الإقتراب البسيط - إضاءة المدرج : في الاتجاه -08 في الاتجاه 26 - RVR - Runway Visual Range - مؤشر مسار الاقتراب PAPI - مؤشر اتجاه الرياح Wind Direction Cone - Signal Light Gun	إنارة حقل الطيران
خطيرة شحن جوي واحدة	حظائر الشحن الجوي
700.000 راكب	القدرة الاستيعابية (ركاب) في السنه

التفصيل										البيانات																																																																					
وجود مولدات إحتياطية بالمطار قدرتها التشغيلية MVA 3										مولدات إحتياطية للمطار																																																																					
<ul style="list-style-type: none"> إعفاء من الرسوم الملاحية للرحلات الخاصة والمنتظمة. إعفاء من نصيب الهيئة من رسوم الخدمات النفطية. إعفاء من رسوم الشحن للرحلات الخاصة. إعفاء لفترة انتظار حتى 12 ساعة. 										العروض والمميزات المقدمة لشركات الطيران في المطار (تخفيض في الرسوم)																																																																					
سيارات أجرة ، حافلات										وسائل المواصلات (سيارات أجرة ، حافلات)																																																																					
نعم										وجود شبكة إنترنت لجمهور المسافرين (خدمة WiFi)																																																																					
نعم										السوق الحره																																																																					
<table border="1"> <thead> <tr> <th rowspan="2">عام</th> <th colspan="3">حركة الطائرات</th> <th colspan="3">حركة الركاب</th> <th colspan="3">حركة البضائع بالطن</th> </tr> <tr> <th>هبوط</th> <th>اقلاع</th> <th>إجمالي</th> <th>وصول</th> <th>مغادرة</th> <th>إجمالي</th> <th>وارد</th> <th>صادر</th> <th>إجمالي</th> </tr> </thead> <tbody> <tr> <td>2014</td> <td>3647</td> <td>3647</td> <td>7294</td> <td>217320</td> <td>223987</td> <td>441307</td> <td>485</td> <td>171</td> <td>656.097</td> </tr> <tr> <td>2015</td> <td>29</td> <td>29</td> <td>58</td> <td>4081</td> <td>3353</td> <td>7434</td> <td>93</td> <td>0</td> <td>93</td> </tr> <tr> <td>2016</td> <td>198</td> <td>198</td> <td>396</td> <td>28439</td> <td>30875</td> <td>59314</td> <td>0</td> <td>94</td> <td>94</td> </tr> <tr> <td>2017</td> <td>562</td> <td>562</td> <td>1124</td> <td>71653</td> <td>86484</td> <td>158137</td> <td>151</td> <td>15</td> <td>166</td> </tr> <tr> <td>2018</td> <td>1070</td> <td>1070</td> <td>2140</td> <td>121267</td> <td>148396</td> <td>269663</td> <td>220</td> <td>36</td> <td>256</td> </tr> </tbody> </table>										عام	حركة الطائرات			حركة الركاب			حركة البضائع بالطن			هبوط	اقلاع	إجمالي	وصول	مغادرة	إجمالي	وارد	صادر	إجمالي	2014	3647	3647	7294	217320	223987	441307	485	171	656.097	2015	29	29	58	4081	3353	7434	93	0	93	2016	198	198	396	28439	30875	59314	0	94	94	2017	562	562	1124	71653	86484	158137	151	15	166	2018	1070	1070	2140	121267	148396	269663	220	36	256	إحصائيات المطار عام
عام	حركة الطائرات			حركة الركاب			حركة البضائع بالطن																																																																								
	هبوط	اقلاع	إجمالي	وصول	مغادرة	إجمالي	وارد	صادر	إجمالي																																																																						
2014	3647	3647	7294	217320	223987	441307	485	171	656.097																																																																						
2015	29	29	58	4081	3353	7434	93	0	93																																																																						
2016	198	198	396	28439	30875	59314	0	94	94																																																																						
2017	562	562	1124	71653	86484	158137	151	15	166																																																																						
2018	1070	1070	2140	121267	148396	269663	220	36	256																																																																						
تم استهداف المطار من قبل تحالف العدوان وتدميره بنسبة (80%) وقد تم إعادة المطار إلى الجاهزية بحسب تقرير الحساتر والأضرار على قطاع الطيران المدني والأرصاء الصادر عن الهيئة العامة للطيران المدني و الأرصاد										ملاحظات																																																																					

بيانات أخرى عن المطار

طبيعة اليمن الجبلية، إلا أن هذا المطار يحيط به بحر العرب من جهة الاقلاع والهبوط، يرجع تاريخ إنشاء مطار عدن إلى عام 1927 عندما قامت القوات البريطانية المحتلة بتأسيس مطار عسكري في مديرية خورمكسر، وبعد الحرب العالمية الثانية قامت بريطانيا بتحديث عمراي واسع وشيدت بجانب المطار العسكري مطار عدن الدولي المعروف حاليا. حيث اقيمت على هذا المطار بعض التدريبات للطيران المدني التابع لأكاديمية الصقر الجوية .

هو مطار دولي يقع على بعد 6 كم من وسط مدينة عدن ثاني أكبر مدن اليمن بعد العاصمة صنعاء، ويعد المطار المقر الرئيسي ومركز عمليات شركة طيران السعيدة وكان مطار عدن الدولي قبل الوحدة المقر الرئيسي لطيران اليمدا ، يخدم المطار محافظة عدن والمحافظات القريبة منها، ويعتبر المطار ثاني أكبر مطار في اليمن بعد مطار صنعاء الدولي، ويعتبر أفضل مطارات اليمن من حيث الموقع وذلك بسبب



عن مدينة عدن



تقع المدينة على ساحل خليج عدن، وتبعد عن العاصمة صنعاء بمسافة تصل إلى حوالي (363) كيلو متراً، وتقع بين دائرتي عرض 12 - 47 شمال خط الاستواء، وعلى ارتفاع 6 متر عن مستوى سطح البحر، وتحيط بها محافظة لحج من الشمال والشرق، ومحافظة أبين من الشمال الغربي، ولعدن منفذ جوي يتمثل في مطار عدن الدولي، ومنفذ بحري يتمثل في ميناء عدن، ولها طرق برية من الشمال يربطها بلحج وأبين وتعز.

المناخ: مناخ عدن حار نسبياً خلال أيام السنة، ويصل متوسط درجة الحرارة في عدن خلال أيام السنة بحدود 27 درجة مئوية، وتبلغ نسبة الرطوبة بين 62% - 73%، هطول الأمطار في عدن بصورة عامة قليل وغالباً ما تكون الأمطار شتوية ربيعية وتندر في الصيف بلغ عدد سكان عدن 865,000 نسمة بحسب الإسقاط السكاني لعام 2015، ووفقاً لنتائج التعداد السكاني لعام 2004 م كان تعداد عدن 589,419 نسمة، وهو يشكل ما نسبته 3% من إجمالي سكان اليمن. ينمو عدد السكان بمعدل 3.77% سنوياً.

تمثل المنطقة الحرة التي افتتحت في عام 1991، بوابة اليمن الاقتصادية ونقطة التقاء قارتي آسيا وأفريقيا، وتكتسب المنطقة الحرة أهميتها الإستراتيجية من الموقع الخاص لميناء عدن، كونه يقع مباشرة على الطريق التجاري الرئيسي حول العالم ومن الشرق الأوسط إلى أوروبا وأمريكا، ويتميز بإمكانية توفير خدمات الترانزيت إلى شرق أفريقيا والبحر الأحمر وشبه القارة الهندية والخليج العربي. وتمثل المنطقة الحرة منطقة تخزين وتوزيع مناسبة لأفريقيا والبحر الأحمر والخليج العربي.



الخارطة السياحية لعدن



السياحة في محافظة عدن

أولاً: مناطق وأماكن سياحية:

تتعدد في المحافظة المعالم السياحية الكثيرة والمتنوعة والشواطئ السياحية الجميلة والجذابة .

1 - المنتسفات السياحية الطبيعية :

خرطوم القبل : عبارة عن قوس طبيعي يقع في خليج الساحل الذهبي (جولد مور) تكون من جراء تآكل صخور الأسكوريا (scoria) مديرية عدن الصغرى (البريقة)
منطقة النوبة : جزيرة صخرية ذات أشكال عجيبة تكويناتها الصخرية يأخذ شكل شبيه بالطير.

2 - سياحة الشواطئ:

- الساحل الذهبي - ساحل أبين - شاطئ الغدير - شاطئ كود النمر

ثانياً : آثار ومعالم تاريخية :

تتعدد المعالم الأثرية والتاريخية في المحافظة وذلك لما مرت به المنطقة من أحداث عبر مراحل التاريخ ،وأهم المواقع الأثرية والمعالم التاريخية في محافظة عدن هي :



المديرية	الآثار والمعالم التاريخية
مدينة عدن	- صهاريج الطويلة . - سدود هضبة شمسان (سدي بحيرة الحساف، سدود وادي الطويلة، سد بستان الفرس) - قلعة صيرة - منارة عدن - مسجد أبان - مسجد العيدروس - جبل حديد (توجد في الجبل العديد من القلاع والحصون وتعود تاريخها إلى عصور الأيوبيين والأتراك والاحتلال الإنجليزي) - البغدتان (النفق الصغير والنفق الكبير في جبل حديد) - الدرب التركي (عبارة عن سور يمتد من جبل حديد إلى رأس الجارف) - كنيسة القديسة ماريا - حصن الخضراء - حصن التعكر - باب عدن (العقبة)
مديرية التواهي	- ميناء التواهي - عمارة بوابة الميناء وساعة (بج بن)
مديرية عدن الصغرى (البريقة)	- كنيسة منطقة صلاح الدين - ميناء البريقة - قبر الولي أحمد بن أحمد الزيلعي - قلعة جبل الغدير - صهروج (لحفظ المياه) - قبر الشريف - قبر الشيخ سيد يونس - مزارات المدينة (مزار معجز ،مزار سماره ،مزار السيد أحمد بن علي)
مديرية الشيخ عثمان	مسجد النور التاريخي
مديرية خور مكسر	الملاحات الأثرية القديمة

Mukalla INTL. Airport

مطار المكلا الدولي



التفصيل	البيانات																																																																					
LAT 143945 N LONG 0492230E : الإحداثيات Center of RWY 06/24	موقع المطار + الإحداثيات																																																																					
35 كم 35 KM ES Mukalla CITY	بعد المطار عن مركز المدينة																																																																					
رمز الأياتا : RIY رمز الإيكاو : OYRN	رمز المطار																																																																					
24 ساعة	فترة عمل المطار																																																																					
3000X45 - سعة تحمل أرضية المدرج..- PCN 60 - سعة تحمل أرضية المرسى PCN 60	مواصفات المدرج ومرسى الطائرات																																																																					
- جهاز قياس تحديد المسار (VOR) - جهاز قياس المسافة (DME)	الأجهزة الملاحة المتوفرة بالمطار																																																																					
• اللاسلكية : 1- جهاز VHF (TX & Rx) - VCCS System- 2- جهاز MD Recorder 3- جهاز GPS-ATIS- TX & Rx • الأجهزة الفنية 1- جهاز Public Address - FIDS 2- جهاز Master Clocks - BAPX • أجهزة اتصالات أخرى. اجهزة يدوية	أجهزة الاتصالات المتوفرة																																																																					
AS AIP	أجهزة الرصد المتوفرة																																																																					
- نظام الإضاءة :إضاءة الاقتراب : نظام الإقتراب البسيط - إضاءة المدرج : في الاتجاه 06 - في الاتجاه 24 - اتجاه مسار الاقتراب PAPI - مؤشر اتجاه الرياح Wind Direction Cone - Signal Light Gun	انارة حقل الطيران																																																																					
700.000 راكب	القدرة الاستيعابية (ركاب) في السنة																																																																					
وجود مولدات إحتياطية بالمطار عددها 2. قدرتها التشغيلية 2 MVA	مولدات إحتياطية للمطار																																																																					
سيارات أجرة	وسائل المواصلات																																																																					
<table border="1"> <thead> <tr> <th rowspan="2">عام</th> <th colspan="3">حركة الطائرات</th> <th colspan="3">حركة الركاب</th> <th colspan="3">حركة البضائع بالطن</th> </tr> <tr> <th>هبوط</th> <th>اقلع</th> <th>إجمالي</th> <th>وصول</th> <th>مغادرة</th> <th>إجمالي</th> <th>وارد</th> <th>صادر</th> <th>إجمالي</th> </tr> </thead> <tbody> <tr> <td>2014</td> <td>1540</td> <td>1545</td> <td>3085</td> <td>73812</td> <td>65518</td> <td>139330</td> <td>104</td> <td>67</td> <td>170</td> </tr> <tr> <td>2015</td> <td>141</td> <td>141</td> <td>282</td> <td>1000</td> <td>867</td> <td>1867</td> <td>0</td> <td>0</td> <td>0</td> </tr> <tr> <td>2016</td> <td>0</td> <td>0</td> <td>0</td> <td>0</td> <td>0</td> <td>0</td> <td>0</td> <td>0</td> <td>0</td> </tr> <tr> <td>2017</td> <td>0</td> <td>0</td> <td>0</td> <td>0</td> <td>0</td> <td>0</td> <td>0</td> <td>0</td> <td>0</td> </tr> <tr> <td>2018</td> <td>0</td> <td>0</td> <td>0</td> <td>0</td> <td>0</td> <td>0</td> <td>0</td> <td>0</td> <td>0</td> </tr> </tbody> </table>	عام	حركة الطائرات			حركة الركاب			حركة البضائع بالطن			هبوط	اقلع	إجمالي	وصول	مغادرة	إجمالي	وارد	صادر	إجمالي	2014	1540	1545	3085	73812	65518	139330	104	67	170	2015	141	141	282	1000	867	1867	0	0	0	2016	0	0	0	0	0	0	0	0	0	2017	0	0	0	0	0	0	0	0	0	2018	0	0	0	0	0	0	0	0	0	إحصائيات المطار
عام		حركة الطائرات			حركة الركاب			حركة البضائع بالطن																																																														
	هبوط	اقلع	إجمالي	وصول	مغادرة	إجمالي	وارد	صادر	إجمالي																																																													
2014	1540	1545	3085	73812	65518	139330	104	67	170																																																													
2015	141	141	282	1000	867	1867	0	0	0																																																													
2016	0	0	0	0	0	0	0	0	0																																																													
2017	0	0	0	0	0	0	0	0	0																																																													
2018	0	0	0	0	0	0	0	0	0																																																													
تم استهداف المطار من قبل تحالف العدوان وتدميره بنسبة (50%) بحسب تقرير الحسائر والأضرار على قطاع الطيران المدني والأرصاد الصادر عن الهيئة العامة للطيران المدني و الأرصاد	ملاحظات																																																																					

بيانات أخرى عن المطار

هو مطار دولي يقع في مدينة المكلا عاصمة محافظة حضرموت إحدى أكبر محافظات اليمن، يخدم المطار محافظة حضرموت والمدن والقرى التابعة لها.

عن مدينة المكلا

والسياح، كما أن رقي أهلها وتحضرهم كان أهم العوامل التي مكنتها من البروز سياحيا وثقافيا بالإضافة إلى استقرار الامن فيها.

تعدّ المكلا مدينة وليده رغم إنتعاش اسواقها وارتفاع عدد المستثمرين فيها، إلا ان نسبة ارتفاع السكان فيها تتوافق نسبيا مع الزحف العمراني الذي يمدد رقعة مساحتها سنويا.

مدينة المكلا هي عاصمة محافظة حضرموت وثالث أهم مدينة يمنية بعد صنعاء وعدن. تطل المدينة على البحر العربي ويقسمها خور المكلا إلى نصفين. يعتبر سكانها من الحضري وتعدّ مجتمعًا حضريًا نسبيًا، بالنسبة لبقية مدن اليمن التي يغلب على طابها المجتمع القبلي، تتميز المكلا بطابع سياحي خاص مما جعلها محطة استثمارية كبيرة تجتذب المستثمرين



ثانياً : آثار ومعالم تاريخية :
تتعدد المعالم الأثرية والتاريخية في المحافظة وذلك لما مرت به المنطقة من أحداث عبر مراحل التاريخ، وأهم المواقع الأثرية والتاريخية في محافظة حضرموت هي :

في محافظة حضرموت ، ويتكون موقع الشاطى من (الشاطى الغزي ، الشريط الرملي)
الحامي : تقع على ساحل البحر العربي إلى الشرق من مدينة الشحر
ويوجد بها العديد من المناظر السياحية الطبيعية .

المديرية	الآثار والمعالم التاريخية
مديرية المكلا	- حصن الغويزي - المكتبة السلطانية
مديرية غيل باوزير	- حصن السلطان - قصر الباغ - حصن العوالق
مديرية الشحر	مدينة الشحر من أهم بقايا معالمها : - سور المدينة - سدة العيدروس (البوابة الغربية+ بوابة العيدروس) - دار البياني - حصن بن عياش - قصر عبود - حصن المصبح - جبل ضبضب - وادي عسد قرية تباله من أهم معالمها : - قلعة أبن الشيخ علي - حصن تباله (حصن القعيطي) - كوت الحذاف - مدينة الحامي
مديرية سيئون	- حصن الفلس - الحصن الدويل (قصر السلطان) - قرية حواطة سلطنة - قرية مريمه - قرية بور - شعب الحسيصة (مزار ديني) - قرية الغرفة - قارة العناهجة - خلع راشد (حوطة أحمد بن زيد)
مديرية تريم	- مدينة تريم - حصن العر - قرية قسم (فيها العديد من القصور وأبرزها (قصر قيس بن جماني) - عينات (مزار ديني) - حصن النجير - قبر النبي هود (مزار ديني)
مديرية السوم	- مدينة السوم القديمة - حصن الكيس - معبد باقطفة
مديرية شبام	- مسجد الحارة - جامع هارون الرشيد - مقبرة شبام (مزار) - قرية جوجة
مديرية القطن	- قرية العجلانية - مدينة حورة (حصن حورة) - قبر نبي الله صالح (مزار ديني) - قرية هينين
مديرية رخية	- مقابر وادي رخية - موقع بير حمد - القلاع والحصون الإسلامية
مديرية ساه	- مستوطنة مشعة - مستوطنة سونة
مديرية عمد	قرية عندل
مديرية وادي العين	وادي العين
مديرية دوعن	- معبد الإله سين (معبد القمر) في حريضة مدينة ريبون الأثرية ومن أهم معالمها : - معبد الآلهة (ذات حميم) - معبد الإله سين (ذو ميفعن) - شبكات وقنوات الري - مدينة الفزة - مدينة المهجرين - قرية المشهد - صيف (قرية صغيرة) - قرية قيدون - قرية قرن ماجد (قرية صغيرة) - بضعة (قرية صغيرة) - هدون (قرية صغيرة)
مديرية الدير	حصن السلطان القعيطي
مديرية الضليعة	موقع عكرمة

Hodaidah INTL. Airport

مطار الحديدة الدولي



التفاصيل	البيانات
الموقع: مدينة الحديدة الإحداثيات: LAT 14 45 05 N LONG 042 58 34E	موقع المطار + الإحداثيات
5 KM مدن مجاوره يخدمها المطار : باجل ، حرض	بعد المطار عن مركز المدينة
رمز الأياتا : HOD رمز الإيكاو : OYHD	رمز المطار
12 ساعة	فترة عمل المطار
طول المدرج. 3000X45 سعة تحمل أرضية المدرج PCN 75 سعة تحمل أرضية المرسى PCN 75	مواصفات المدرج ومرسى الطائرات
مغادرة 1 وصول 1 صالات المدخنين x مصلى 1 كافيتيريا 1	عدد الصالات
1- جهاز قياس تحديد المسار (VOR) 2- جهاز قياس المسافة (DME)	الأجهزة الملاحية المتوفرة بالمطار
• اللاسلكية :- 1- جهاز VCCS System - (TX & Rx) VHF 2- جهاز MD Recorder 3- جهاز (GPS-ATIS- (TX & Rx) عاقل • الأجهزة الفنية جهاز Master Clocks - BAPX	الأجهزة الأنصالات المتوفرة
AS AIP	أجهزة الرصد المتوفرة
- القدرة الإستيعابية لحظيرة الإطفاء بالمطار عدد 5 عربات. - عدد عربات الإطفاء المتوفرة حالياً بالمطار عدد 2 عربة أطفاء + 1 مزود + 1 مكبس. - عدد سيارات الإرشاد (Follow Me) المتوفرة عدد 1 سيارة. - عدد سيارات الإسعاف المتوفرة عدد 1 سيارة.	عدد عربات الإطفاء المتوفرة
- نظام الإضاءة : نظام الإقتراب البسيط - إضاءة المدرج : في الاتجاه 03 - في الاتجاه 21 - مؤشر مسار الاقتراب PAPI - مؤشر اتجاه الرياح Wind Direction Cone - Signal Light Gun -	نظام اناة حقل الطيران
وجود حظيرة شحن جوي بالمطار	حظيرة الشحن الجوي
800.000 راكب	القدرة الاستيعابية (ركاب) في السنه

التفصيل										البيانات																																																																					
وجود مولدات إحتياطية بالمطار قدرتها التشغيلية MVA 1.6										مولدات إحتياطية للمطار																																																																					
<ul style="list-style-type: none"> • تخفيض الرسوم الملاحية 25 % للرحلات الخاصة في حالة الهبوط في المطار . • الرحلات الخاصة بالشحن معفية من الرسوم الملاحية. 										العروض والمميزات المقدمة لشركات الطيران في المطار																																																																					
سيارات أجرة , حافلات										وسائل المواصلات																																																																					
نعم										وجود شبكة إنترنت لجمهور المسافرين (خدمة WiFi)																																																																					
<table border="1"> <thead> <tr> <th rowspan="2">عام</th> <th colspan="3">حركة الطائرات</th> <th colspan="3">حركة الركاب</th> <th colspan="3">حركة البضائع بالطن</th> </tr> <tr> <th>هبوط</th> <th>إقلاع</th> <th>إجمالي</th> <th>وصول</th> <th>مغادرة</th> <th>إجمالي</th> <th>وارد</th> <th>صادر</th> <th>إجمالي</th> </tr> </thead> <tbody> <tr> <td>2014</td> <td>635</td> <td>635</td> <td>1270</td> <td>43142</td> <td>48041</td> <td>91183</td> <td>418</td> <td>120</td> <td>538</td> </tr> <tr> <td>2015</td> <td>76</td> <td>76</td> <td>152</td> <td>5396</td> <td>6082</td> <td>11478</td> <td>21</td> <td>13</td> <td>34</td> </tr> <tr> <td>2016</td> <td>0</td> <td>0</td> <td>0</td> <td>0</td> <td>0</td> <td>0</td> <td>0</td> <td>0</td> <td>0</td> </tr> <tr> <td>2017</td> <td>0</td> <td>0</td> <td>0</td> <td>0</td> <td>0</td> <td>0</td> <td>0</td> <td>0</td> <td>0</td> </tr> <tr> <td>2018</td> <td>0</td> <td>0</td> <td>0</td> <td>0</td> <td>0</td> <td>0</td> <td>0</td> <td>0</td> <td>0</td> </tr> </tbody> </table>										عام	حركة الطائرات			حركة الركاب			حركة البضائع بالطن			هبوط	إقلاع	إجمالي	وصول	مغادرة	إجمالي	وارد	صادر	إجمالي	2014	635	635	1270	43142	48041	91183	418	120	538	2015	76	76	152	5396	6082	11478	21	13	34	2016	0	0	0	0	0	0	0	0	0	2017	0	0	0	0	0	0	0	0	0	2018	0	0	0	0	0	0	0	0	0	إحصائيات المطار
عام	حركة الطائرات			حركة الركاب			حركة البضائع بالطن																																																																								
	هبوط	إقلاع	إجمالي	وصول	مغادرة	إجمالي	وارد	صادر	إجمالي																																																																						
2014	635	635	1270	43142	48041	91183	418	120	538																																																																						
2015	76	76	152	5396	6082	11478	21	13	34																																																																						
2016	0	0	0	0	0	0	0	0	0																																																																						
2017	0	0	0	0	0	0	0	0	0																																																																						
2018	0	0	0	0	0	0	0	0	0																																																																						
تم استهداف المطار من قبل تحالف العدوان وتدميره بنسبة (100%) بحسب تقرير الخسائر والأضرار على قطاع الطيران المدني والأرصاد الصادر عن الهيئة العامة للطيران المدني و الأرصاد										ملاحظات																																																																					

بيانات أخرى عن المطار

مطار الحديدة الدولي هو مطار دولي يقع في مدينة الحديدة اليمنية المطللة على الساحل الشرقي للبحر الأحمر، ويستخدم مدرج المطار من قاعدة الحديدة الجوية، يخدم المطار مدينة الحديدة والقرى والمراكز التابعة لها، ويخدم المطار الرحلات الداخلية والرحلات الدولية.



عن مدينة الحديدة



مدينة الحديدة مركز محافظة الحديدة . تقع على ساحل البحر الأحمر، وتبعد عن العاصمة صنعاء بمسافة تصل إلى حوالي 226 كيلو متراً.

عدد مديريات المحافظة 26 مديرية وتعد الزراعة النشاط الرئيسي لسكان المحافظة، حيث تحتل المركز الأول بين محافظات الجمهورية في إنتاج بعض المحاصيل الزراعية وينسبة تصل إلى (28.6 %) من إجمالي الإنتاج، ومن أهم المحاصيل الزراعية الخضروات والفواكة والأعلاف فضلاً عن نشاط الاصطياد السمكي، بحكم أن المحافظة تطل على شريط ساحلي طويل غني بالأسماك والأحياء البحرية كما ونوعاً. والنشاط التجاري في الحديدة متميز من خلال عمليتي (الاستيراد والتصدير) لثاني ميناء رئيسي للجمهورية اليمنية، كما يوجد في المحافظة العديد من المنشآت الصناعية من أهمها مصنع أسمنت باجل، وبعض الصناعات الغذائية والمشروبات الغازية. وأهم المعادن الموجودة في أراضي المحافظة هي: الجرانيت، الرمال السوداء، الأصباغ، السيراميك، الملح الصخري، الجبس وبعض المعادن الطينية الأخرى.

ومعالم السياحة في محافظة الحديدة متنوعة بالإضافة إلى معالمها التاريخية أهمها الآثار الإسلامية في مدينة زيد التاريخية، كجامع الكبير . وجامع الأشاعر الذي يقع في مدينة بيت الفقيه ومدينة الخوخة الساحلية، حمام السخنة الطبيعي . ومتوسط درجة الحرارة في الحديدة خلال أيام السنة بحدود 29 درجة مئوية



السياحة في محافظة الحديدة

الموقع :

تقع محافظة الحديدة في الجزء الغربي من الجمهورية اليمنية وتمتد على الشريط الساحلي الغربي المطل على ساحل البحر الأحمر بين خطي طول (42-43) شرق جرينتش وبين خطي عرض (14-16) شمال خط الاستواء. وتبعد عن العاصمة صنعاء مسافة تصل إلى حوالي (226) كيلو متراً. وتتصل المحافظة بأجزاء من محافظات اب ، ذمار ، صنعاء ، ريمة ، المخويت ، وحجة من الشرق ، محافظة حجة من الشمال ، محافظة تعز من الجنوب ، البحر الأحمر من الغرب.

المساحة :

تبلغ مساحة المحافظة حوالي (117145) كيلومتر مربعاً . وتتنوع هذه المساحة في ستة وعشرون مديرية.

أهم المعالم السياحية و التاريخية في الحديدة:

بما أن الحديدة تقع في طريق التجارة العالمية القديمة ويكونها ميناء قديم فلا شك بإزدهار الحضارة فيها وقد تجلى ذلك بوجود العديد من المواقع والأماكن السياحية الهامة منها :

1. مدينة داخل السور
2. الجامع الكبير
3. مسجد الجعيشية
4. قلعة باب مشرف
5. قلعة الكورنيش
6. متحف الحديدة
7. الحديقة العامة
8. مدبات (خزانات) المياه
9. الشواطئ
10. المنتحعات

الخارطة السياحية للحديدة



أهم الآثار والمعالم التاريخية:

يوجد بالمحافظة العديد من الآثار التاريخية التي تخلد دور المحافظة عبر التاريخ اليمني ومناقب الملوك وسجل مآثرهم العظيمة وأهم هذه الآثار موزعة على مديريات المحافظة كالتالي:

المديرية	الآثار والمعالم التاريخية
مدينة زبيد	- باب غلافقة - باب سهام - باب الشبارق - باب القرب - جامع الأشاعر - الجامع الكبير - المدرسة الاسكندرية - المدرسة المنصورية - المدرسة التاجية - المدرسة العفيفيه - المدرسة الدعاسية - المدرسة الجبرتية - المدرسة الصلاحية - المدرسة الفاتيه - مدرسة جمال الدين الريمي - المدرسة المزجاجية - المدرسة الفرحانيه - المدرسة الخالبيه - المدرسة الكمالية
مديرية الخوخة	- شاطئ القطايا - شاطئ الكداح - شاطئ الحبشة - شاطئ أبو زهرة - شاطئ المحرق - شاطئ الوعدة - شاطئ العنبره - شاطئ موشبح
مديرية حيس	- الجامع الكبير - مسجد ومدرسة الإسكندرية - ضريح الغريب - ضريح النهاري - ضريح السراج - جبل مستور
مديرية بيت الفقيه	- الجامع الكبير - مسجد وضريح ابن عجيل - قلعة بيت الفقيه - سوق مدينة بيت الفقيه - شاطئ الجراح - مهرجان الحسينية
مديرية الدريهمي	- جامع السيد علي بن المقبول - قلعة الدريهمي - قلعة ابرهادي - قلعة الطايف - قلعة قضبة - شاطئ الدريهمي
مديرية المنصورية	الجامع الكبير
مديرية السخنة	حمام السخنة
مديرية المراوعة	- مبنى الحكومة - الجامع الكبير - ضريح الخزان - قلعة تاريخية
مديرية باجل	- سوق باجل الأسوعي - حصن باجل - الجامع الكبير - حصن الضامر
مديرية الضحي	قلعة الضحي
مديرية المغلاف	- سوق شعبي - قلعة تاريخية
مديرية الزيدية	- قلعة أثرية - الجامع الكبير - مسجد صائم الدهر - سوق شعبي
مديرية المنيرة	جامع المنيرة
مديرية الصليف	ميناء الصليف
ميناء راس عيسى	- فنار المراقبة - شاطئ بحر جابر
مديرية كمران	- الجامع القديم - مسجد الجبانه - ضريح العراقي - مقر الحاكم العثماني - قلعة كمران - العقيل (الكنداسة) - حديقة التزار - شاطئ الجزيرة
مديرية القناوص	- منارة مدينة المهجم - قلعة القناوص - آثار قلعة الكلفود - جبل الوقيمة - جبل المنار
مديرية الزهرة	- جامع الزهرة - الأسواق الشعبية
مديرية اللحية	- جامع الزيبي - القلاع الحربية التاريخية - قلعة المسيلة - قلعة القفل - سور المدينة - قصر عبد الودود - جبل الملح

Taiz INTL. Airport

مطار تعز الدولي



التفصيل	البيانات
الموقع : محافظة تعز الإحداثيات : LAT 13 41 10 N LONG 044 08 20E	موقع المطار + الإحداثيات
18 كم 18 KM NE TAIZ CITY مدن مجاوره يخدمها المطار . محافظة اب ومحافظة لحج قرى مجاوره القاعدة - ماوية	بعد المطار عن مركز المدينة
رمز الإيكاو : OYZT رمز الأياتا : TAI	رمز المطار
12 ساعة	فترة عمل المطار
طول المدرج . 3000X45 سعة تحمل أرضية المدرج.. PCN 60 - سعة تحمل أرضية المرسى PCN 60 أكبر طراز من الطائرات التي يستطيع أن يستقبلها المطار AIRBUS 310 - AIRBUS320	مواصفات المدرج ومرسى الطائرات
مغادرة 1 وصول 1 صالات المدخنين x مصلى 1 كافيتريا 1 صالة كبار الضيوف 1	عدد الصالات
1- جهاز قياس تحديد المسار (DVOR) 2- جهاز قياس المسافة (DME)	الأجهزة الملاحية المتوفرة بالمطار
• اللاسلكية :- 1-جهاز VHF (TX & Rx) - VCCS System 2-جهاز MD Recorder • الأجهزة الفنية:- جهاز Master Clocks - BAPX • أجهزة اتصالات أخرى : اجهزة يدوية	الأجهزة الأتصالات المتوفرة
AS AIP	أجهزة الرصد المتوفرة
- القدرة الإستيعابية لحظيرة الإطفاء بالمطار 4 عربات . - عدد عربات الإطفاء المتوفرة حالياً بالمطار 3 عربات + مزود + مكنسة . - عدد سيارات الإرشاد (Follow Me) المتوفرة 1 سيارة . - عدد سيارات الإسعاف المتوفرة 1 سيارة .	عدد عربات الإطفاء المتوفرة
- نظام الإضاءة :إضاءة الاقتراب - إضاءة المدرج : في الاتجاه 01 - في الاتجاه 19 - مؤشر مسار الاقتراب PAPI - مؤشر اتجاه الرياح Wind Direction Cone - Signal Light Gun	انارة حقل الطيران
400.000 راكب	القدرة الاستيعابية (ركاب) في السنة

التفصيل										البيانات
وجود مولدات إحتياطية بالمطار عددها 3 قدرتها التشغيلية 1.4 MVA										مولدات إحتياطية للمطار
سيارات أجرة ، حافلات										وسائل المواصلات
إحصائيات المطار										إحصائيات المطار
ملاحظات										ملاحظات
تم استهداف المطار من قبل تحالف العدوان وتدميره بنسبة (80%) بحسب تقرير الخسائر والأضرار على قطاع الطيران المدني والأرصدة الصادر عن الهيئة العامة للطيران المدني و الأرصاد										

بيانات أخرى عن المطار

مطار تعز مطار دولي يقع في محافظة تعز العاصمة الثقافية لليمن، يبعد عن وسط مدينة تعز حوالي 18 كم، ويخدم المطار المحافظة وجميع المدن والقرى التابعة لها بالإضافة إلى مدينة إب.

عن مدينة تعز

فضلاً عن ممارسة النشاط الصناعي، حيث يوجد في المحافظة العديد من المنشآت الصناعية، منها مصنع أسمنت البرح وبعض الصناعات الغذائية. وتضم أراضي المحافظة بعض المعادن من أهمها النحاس، النيكل، الكوبلت ومجموعة من عناصر البلاتينيوم ومعالم السياحة في محافظة تعز كثيرة ومتعددة، منها جامع الجند التاريخي وقلعة القاهرة والمدارس الأثرية كالمظفرية والأشرفية والمعتمدية، وطبيعة تضاريس المحافظة متنوعة، ومناخها معتدل خلال أيام السنة ومتوسط درجة الحرارة فيها يصل إلى (21) درجة مئوية.

تعز هي مدينة يمنية تقع إلى الجنوب من العاصمة صنعاء، وتبعد عنها بحوالي (256) كيلو متراً وهي عاصمة المحافظة، وتحتل محافظة تعز المرتبة الأولى من حيث عدد السكان في الجمهورية، إذ يشكل سكانها ما نسبته (12.2%) من سكان الجمهورية أي 2,229,912 نسمة حسب إحصائيات 2004م وعدد مديرياتها 23 مديرية، ومدينة تعز التي يحتضنها جبل صبر مركز المحافظة، وتتميز المحافظة بتنوع نشاطها الاقتصادي؛ حيث يزرع فيها بعض المحاصيل الزراعية كالحبوب والخضروات، والفواكهة، إلى جانب الثروة الحيوانية وصيد الأسماك في ساحل مدينة المخا،





السياحة في محافظة تعز

أولاً: مناطق وأماكن سياحية:

تمتلك محافظة تعز العديد من المناظر الطبيعية الساحرة، فهناك الجبال والسهول والأودية الخضراء والمنتفسات الطبيعية والتنوع البيئي النباتي والحيواني والشواطئ الجميلة والحمامات الطبيعية والعلاجية. المنتفسات السياحية والطبيعية :

تنتشر في مدينة تعز وعدد من مديرتها العديد من المناطق الخضراء الغنية بتنوعها النباتي والحيواني وهوائها المعتدل ذات الجذب السياحي الطبيعي ومن أهمها :

جبل صبر ومنتزه الشيخ زايد - حديقة التعاون . - حديقة الحيوان - الحديقة النباتية (المتحف الشجري) - حديقة دريم لاند - نادي تعز السياحي (منتزه تعاون تعز سابقاً) - شجرة الغريب .
ويوجد في المحافظة العديد من الأودية الخضراء ذات الطبيعة الساحرة والمناظر الخلابة ومن أهمها : (وادي الزارعي ، وادي رسيان ، وادي البرح ، وادي موزع ، وادي ورزان ، وادي الضباب ، وادي البركاني ، وادي الغيل)
السياحة العلاجية :

حمام جبل صبر الطبيعي العلاجي .
حمام الأJoshob (رسيان) .
حمام الطوير .

سياحة الشواطئ:

تمتلك المحافظة شواطئ ساحلية جميلة تمتد من ذباب وباب المنذب جنوباً حتى شواطئ الزهاري بالمخا شمالاً وتحتوي بيئتها على أنواع

من الأحجار والأصداف والشعب المرجانية وأهم هذه الشواطئ السياحية :

شواطئ مديرية المخا :تضم عدد من الشواطئ البحرية الطبيعية الساحلية والقرى التقليدية الجميلة مثل (الملك ، الرويس ، الزهاري ، الكديجة) .

شواطئ مديرية باب المنذب : تضم عدد من الشواطئ البحرية ومن أهمها : (خور الشوري ، خور عزيرة ، جبل الشيخ سعيد) .

ثانياً : آثار ومعالم تاريخية :

يوجد بالمحافظة العديد من المعالم والآثار التاريخية التي تخلد دور المحافظة عبر التاريخ اليمني ومناقب الملوك وسجل مآثرهم العظيمة وأهم هذه المعالم الأثرية موزعة على مديريات المحافظة كالتالي:



المديرية	الآثار والمعالم التاريخية
مدينة تعز	تعز القديمة - سور المدينة - الباب الكبير - باب موسى - المدرسة المظفرية - المدرسة الأشرفية - المدرسة المعتبية - المدرسة الآتابكية - قبة الحسينية - ضريح ومسجد الشيخ / عبد الهادي السوداني - قلعة القاهرة - قصر صالة - دار العرضي (قصر الأمام) - جامع العرضي - قرية ثعبات
مديرية التعزية	- مدينة الجند - جامع معاذ بن جبل (جامع الجند الكبير)
مديرية ماوية	جبل العسله
مديرية مشرعة وحدنان	تتميز بوجود عدد من المواقع الأثرية والتاريخية التي تحتاج إلى تنقيب أثري شامل
مديرية صبر الموادم	- مسجد أهل الكهف - مسجد الشعرة - مستوطنات أثرية في منطقة حمام علي - المقابر الصخرية في قرية الحراق
مديرية المواسط	مدينة السواء (حصن القدم)
مديرية باب المندب	- باب المندب (قلعة حربية) - جزيرة ميون
مديرية حيفان	تنتشر في المديرية عدد من المواقع الأثرية والتاريخية القديمة مثل المساجد الإسلامية القديمة، و عدد من السدود القديمة وبقايا مباني قديمة، بالإضافة إلى الحصون التاريخية ولكن تلك المعالم الأثرية والتاريخية لم تخضع لعمليات تنقيب تكشف الخلفية التاريخية للمديرية .
مديرية الشمايتين	- حصن الجاهلي - كهف الأعبار - قلعة الحدية - حصن جبل يمين - قبة (الشيخ صادق) - حصن منيف - حصن السمندان
مديرية مقبنة	- قلعة مؤبيرة - كهف برادة - الزاوية - مغارة ميراب - حصن بني مقبل
مديرية موزع	- الجامع الكبير بموزع - قبة (بأسعد بن علي) - قبة المحولي - القلعة
مديرية دمنة خدير	- قلعة أم قريش - قلعة مسور - كدرة الذهب - جبل اللؤلؤة
مديرية الصلوة	قلعة الدملوة
مديرية المسراخ	مدينة جبأ
مديرية الوازعية	- حصن عزان - حصن جبل الدامغة
مديرية المخا	- مدينة المخا القديمة - الميناء القديم - جامع الشيخ الشاذلي وضريحة
مديرية شرعب السلام	- مسجد الطفيلي (جامع محمد بن زياد) - مسجد الدوف
مديرية شرعب الرونة	- ضريح شديد الحرب - كريف السويدا - حصن جبل رهيد (رهيج) - جبل الحرير - قلعة القحيم - حصن حلبة - ضريح الشيخ (أحمد عيسى)
مديرية جبل حبشي	- جامع الشيخ (أحمد بن علوان) وضريحه - الجامع الكبير - قرية تبيشة - قبة الشيخ (وجيه الدين) - قبة عدينة) - جامع المقرني - ضريح الشيخ جابر - جامع الحضرمي - حصن الوجيه - حصن القلة - حصن دار الكافر - حصن تالبة - حصن شريف - المزبار - حصن عامر - حصن الدرب - حصن جبل القاع - حصن عفه

Saeed Intl. Airport

مطار سيئون الدولي



التفصيل	البيانات
الموقع: مدينة سيئون الإحداثيات LAT 15 57 99 N LONG 048 47 06E	موقع المطار + الإحداثيات
2 كم 2 KM North of Sayun مدن مجاوره يخدمها المطار: مدينة تريم - مدينة شبام	بعد المطار عن مركز المدينة
رمز الأياتا : GXF رمز الإيكاو : OYSY	رمز المطار
12 ساعة	فترة عمل المطار
طول المدرج. 3000X45 سعة تحمل أرضية المدرج PCN 55 سعة تحمل أرضية المرسى PCN 55 أكبر طراز من الطائرات التي يستطيع أن يستقبلها المطار Airbus 310	مواصفات المدرج ومرسى الطائرات
مغادرة 1 وصول 1 صالات المدخنين x مصلى 1 كافيتريا 1 (صالة جديد+ صالة قديمة)	عدد الصالات
- جهاز قياس تحديد المسار (DVOR) - جهاز قياس المسافة (DME)	الأجهزة الملاحية المتوفرة بالمطار
• اللاسلكية :- 1- جهاز VHF (TX & Rx) - VCCS System 2- جهاز MD Recorder • الأجهزة الفنية جهاز BAPX - Master Clocks	الأجهزة الاتصالات المتوفرة
AS AIP	أجهزة الرصد المتوفرة
- القدرة الإستيعابية لحظيرة الإطفاء بالمطار عدد 4 عربات - عدد عربات الإطفاء المتوفرة حالياً بالمطار عدد 2 عربات أطفاء + 1 مزود + 1 مكبس - عدد سيارات الإرشاد (Follow Me) المتوفرة عدد 1 سيارة - عدد سيارات الإسعاف المتوفرة عدد 1 سيارة	عدد عربات الإطفاء المتوفرة
- إضاءة الإقتراب Simple - إضاءة المدرج : في الاتجاه 07 - في الاتجاه 25 - مؤشر مسار الاقتراب PAPI - مؤشر اتجاه الرياح Wind Direction Cone - Signal Light Gun	انارة حقل الطيران
الصالة الجديدة / 600.000 راكب	القدرة الاستيعابية (ركاب) في السنه
MVA 0.5 وجود مولدات إحتياطية بالمطار عددها : 2 قدرتها التشغيلية	مولدات إحتياطية للمطار
سيارات أجرة	وسائل المواصلات (سيارات أجرة ، حافلات)

البيانات الفنية

التفصيل										البيانات
نعم (ملاحظة : في الصالة الجديدة)										السوق الحره
حركة البضائع بالطن			حركة الركاب			حركة الطائرات			عام	إحصائيات المطار
إجمالي	صادر	وارد	إجمالي	مغادرة	وصول	إجمالي	اقلاع	هبوط		
180	134	46	54449	26025	28424	926	463	463	2014	
25	13	12	17493	7867	9626	227	113	114	2015	
21	5	16	39720	21158	18562	451	227	224	2016	
21	5	16	113039	65102	47937	908	455	453	2017	
156	12	144	122332	67586	54746	1016	508	508	2018	

عن مدينة سيئون

يوجد بها مطار دولي يسمى مطار سيئون حضرموت الدولي، كما يوجد في سيئون أكبر قصر بني من الطين والحجارة وهو قصر سيئون (الكثيري) الذي بني قبل أكثر من 100 عام. يقدر عدد سكان المديرية بـ (111728) نسمة وفقاً للإسقاطات السكانية لعام 2004م على أساس معدل النمو السنوي للسكان 4.33% لمحافظة حضرموت وتصل الكثافة السكانية بحوالي 139 نسمة/ كيلو متر مربع، وتتركز التجمعات السكنية في المدينة وضواحيها ومناطق تارية وتريس والغرفة ووبور ومدوده ويشكل سكان المناطق الحضرية نسبة (47,4)% والمناطق الريفية (52,6)% وعموماً يشكل سكان المديرية نسبة 10,9% من إجمالي سكان المحافظة و14.3% من سكان الوادي والصحراء

مدينة سيئون مركز مديريات الوادي والصحراء بحضرموت ومركز مديرية سيئون. تقع في منتصف وادي حضرموت على بعد 360 كيلو متر تقريباً عن عاصمة المحافظة ومركزها مدينة المكلا عبر الطريق الغربي. تقع في الجانب الغربي للوادي، وتبعد عن مدينة شبام (12 ميلاً)، وتبعد عن مدينة تريم (22 ميلاً). تعود تسمية مدينة سيئون إلى امرأة اسمها سيئون كانت تملك استراحة ومقهى تستقبل بهما المسافرين، بعد ذلك سميت المنطقة باسمها تكريماً لها. أصبحت مدينة سيئون من أكبر مناطق حضرموت الداخل وتتمتع بوسائل ترفيه كثيرة أيضاً يوجد بها سوق كبير يفد إليها الناس من الخارج أبرز القرى المجاورة لها (مدودة - مرمة - بور الأثرية - عروض الصقير - حوطة سلطانة).



ALGhaydah Airport

مطار الغيضة الدولي



التفاصيل	البيانات
الموقع: مدينة الغيضة الإحداثيات LAT 16 11 36 N LONG 052 10 27E	موقع المطار + الإحداثيات
2 كم 2 KM South of City	بعد المطار عن مركز المدينة
رمز الأياتا : AAY رمز الإيكاو : OYGD	رمز المطار
12 ساعة	فترة عمل المطار
طول المدرج. 2825X45 سعة تحمل أرضية المدرج PCN 60 - سعة تحمل أرضية المرسى PCN 60 أكبر طراز من الطائرات التي يستطيع أن يستقبلها المطار Airbus 320	مواصفات المدرج ومرسى الطائرات
مغادر 1 وصول 1 صالات المدخنين x مصلى 1 كافيتريا 1	عدد الصالات
- جهاز قياس تحديد المسار (VOR) - جهاز قياس المسافة (DME)	الأجهزة الملاحية المتوفرة بالمطار
• اللاسلكية :- 1- جهاز (VHF) TX & Rx 2- جهاز MD Recorder 3- جهاز (TX & Rx) (GPS-ATIS-)	الأجهزة الاتصالات المتوفرة
AS AIP	أجهزة الرصد المتوفرة
- القدرة الإستيعابية لحظيرة الإطفاء بالمطار عدد 4 عربات - عدد عربات الإطفاء المتوفرة حالياً بالمطار عدد 2 عربات أطفاء - عدد سيارات الإرشاد (Follow Me) المتوفرة عدد 1 سيارة - عدد سيارات الإسعاف المتوفرة عدد 1 سيارة	عدد عربات الإطفاء المتوفرة
- نظام الإضاءة : نظام الإقتراب البسيط - إضاءة المدرج : في الاتجاه 08 - في الاتجاه 26 - مؤشر مسار الاقتراب PAPI - مؤشر اتجاه الرياح Wind Direction Cone - Signal Light Gun	إضاءة حقل الطيران
600.000	القدرة الاستيعابية (ركاب) في السنة
وجود مولدات إحتياطية بالمطار عددها 4 قدرتها التشغيلية MVA 2	مولدات إحتياطية للمطار
تخفيض رسوم الهبوط للرحلات التي تستخدم المطار للأغراض الفنية والشحن الجوي أو التزود بالوقود بنسبة 30 %	العروض والمميزات المقدمة لشركات الطيران في المطار (تخفيض في الرسوم)

عن مدينة الغيضة

الغيضة هي مدينة يمنية وهي عاصمة محافظة المهرة، بلغ تعداد سكانها 13475 نسمة حسب الإحصاء الذي أجري عام 2004.

المهرة هي أقصى محافظة في الشرق من الجمهورية اليمنية وثاني أكبر المحافظات في البلاد بعد حضرموت وتشكل الحدود الشرقية مع سلطنة عمان تقع محافظة المهرة إلى الشرق من العاصمة صنعاء، ويطلق عليها تسمية البوابة الشرقية لليمن، وتبعد عن العاصمة بحدود (1318) كيلو متراً، ويشكل سكانها ما نسبته (0.5%) من إجمالي سكان الجمهورية، ولذلك فهي تعد أقل المحافظات من حيث عدد السكان، وعدد مديرياتها (9) مديريات، ومدينة الغيضة مركز المحافظة.

التضاريس

تنقسم تضاريس أراضي محافظة المهرة إلى ثلاثة أقسام هي :

السهل الساحلي الجنوبي

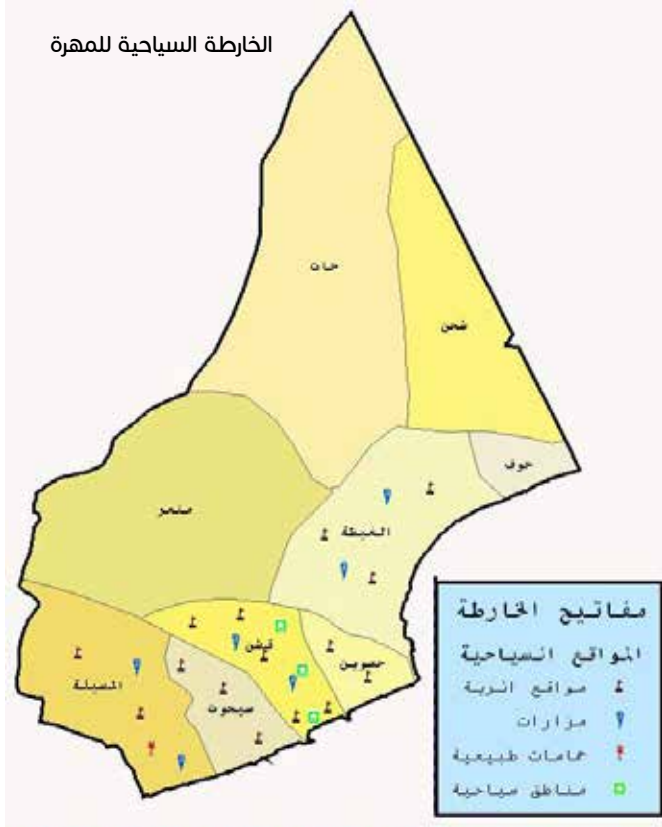
الهضبة الجبلية الوسطى

الصحراء الشمالية

السهل الساحلي الجنوبي

المساحة :

تبلغ مساحة المحافظة حوالي (67297) كيلومتر مربعاً . وتتوزع هذه المساحة في تسع مديريات . وتعد مديرية حات أكبر مديريات المحافظة مساحة (19303) كيلو متر مربع . في حين تعتبر مديرية حوف أصغر المديريات من حيث مساحتها (1531) كيلو متر مربع.



السياحة في محافظة المهرة

المواقع لأثرية والمزارات والحمامات الطبيعية :
توجد في المحافظات عدد من المواقع والمعالم الأثرية والمزارات والمناطق السياحية وذلك في العديد من مديريات المحافظة.
جدول يوضح المواقع والمعالم الأثرية:

المديرية	الآثار والمعالم التاريخية
مديرية حات	الموقع الكائن في رأس وادي حات: هو عبارة عن صخور عليها نقوش بالخط المسند
مديرية الغيضة	هناك عدد من الحصون القديمة منها حصن خبيل وحصن دوحل حصن الكافري فوق مرتفع وعليه بعض النقوش القديمة
مديرية حصوين	عدد من القلاع التاريخية الأخرى منها قلعة وادي هول إلى جانب مدينة حصوين القديمة الواقعة في الوادي نفسه ، قلعة البحراني، كما يوجد في إلى جانب مدينة حصوين القديمة الواقعة على ساحل المديرية
مديرية قشن	توجد عدد من من الحصون منها حصن بيت جيدح ، حصن بيت مسمار ، حصن بيت عوشن ، حصن بيت عمروتن بالإضافة إلى قصر السلطان السابق الذي يعتبر من المعالم السياحية في المديرية . إلى جانب السوق القديم في مدينة قشن.



Soqatra INTL. Airport

مطار سقطرى الدولي



البيانات	التفصيل
موقع المطار + الإحداثيات	الموقع: منطقة موري في جزيرة سقطرى الإحداثيات LAT 12 37 55 N LONG 053 54 23E
بعد المطار عن مركز المدينة	12 كم 12 KM
رمز المطار	رمز الإيكاو : OYSQ رمز الأياتا : SCT
فترة عمل المطار	12 ساعة
مواصفات المدرج ومرسى الطائرات	طول المدرج. 3300X45 سعة تحمل أرضية المدرج PCN 50 سعة تحمل أرضية المرسى PCN 50 أكبر طراز من الطائرات التي يستطيع أن يستقبلها المطار Airbus 310 , Boeing 747
عدد الصالات	مغادر 1 وصول 1 صالات المدخنين x مصلى 1 كافيتريا 1
الأجهزة الملاحية المتوفرة بالمطار	جهاز قياس تحديد المسار (VOR) - جهاز قياس المسافة (DME)
الأجهزة الاتصالات المتوفرة	• اللاسلكية :- 1-جهاز VHF (TX & Rx) -VCCS System 2-جهاز MD Recorder
أجهزة الرصد المتوفرة	AS AIP
عدد عربات الإطفاء المتوفرة	- القدرة الإستيعابية لحظيرة الإطفاء بالمطار عدد 4 عربات - عدد عربات الإطفاء المتوفرة حالياً بالمطار عدد 2 عربة أطفاء + 1 مزود - عدد سيارات الإرشاد (Follow Me) المتوفرة عدد 1 سيارة - عدد سيارات الإسعاف المتوفرة عدد 1 سيارة
انارة حقل الطيران	- نظام الإضاءة : نظام الإقتراب البسيط - إضاءة المدرج : في الاتجاه 03 - في الاتجاه 21 - مؤشر مسار الاقتراب PAPI - مؤشر اتجاه الرياح Wind Direction Cone - Signal Light Gun
مولدات إحتياطية للمطار	وجود مولدات إحتياطية بالمطار عددها 3 قدرتها التشغيلية 700 KVA
القدرة الاستيعابية (ركاب) في السنه	300.000
وسائل المواصلات (سيارات أجرة ، حافلات)	حافلات

عن أرخبيل سقطرى

خلف انعزال الجزيرة الطويل عن أفريقيا وشبه الجزيرة العربية مستوى فريد وغير مألوف من الاستيطان الحيوي على الجزيرة، وكذلك في المستوى الاجتماعي لسكان الجزيرة وهي في موقع استثنائي من حيث التنوع الكبير في نباتاته، ونسبة الأنواع المستوطنة، حيث أن 73% من أنواع النباتات (من أصل 528 نوعاً) و9% من أنواع الزواحف و59% من أنواع الحلزونات البرية المتواجدة في الأرخبيل غير موجودة في أي مناطق أخرى من العالم. أما بالنسبة للعصافير، فالموقع يؤوي أنواعاً هامة على المستوى العالمي (291 نوعاً، يتوالد 44 منها في الجزر، فيما يهاجر 58 منها بانتظام)، ومن بينها بعض الأنواع المهددة بالانقراض، وتتميز الحياة البحرية في سقطرى بتنوع كبير، مع تواجد 352 نوعاً من المرجان الباني للشعب، و730 نوعاً من الأسماك الساحلية، و300 نوع من السرطين والكرنند والإربيان. تم تصنيف الجزيرة كأحد مواقع التراث العالمي في عام 2008، ولقبت "بأكثر المناطق غرابة في العالم"، وصنفتها صحيفة النيويورك تايمز كأجمل جزيرة في العالم ل عام 2010 نظراً للتنوع الحيوي الفريد والأهمية البيئية لهذه الجزيرة وانعكاسها على العالم. في أكتوبر من عام 2013، أصبحت محافظة أرخبيل سقطرى محافظة مستقلة عن محافظة حضرموت.

سقطرى هي أرخبيل يعني مكون من ست جزر على المحيط الهندي قبالة سواحل القرن الأفريقي بالقرب من خليج عدن، على بعد 350 كم جنوب شبه الجزيرة العربية. يشمل الأرخبيل جزيرة رئيسية وهي سقطرى، وخمس جزر أخرى هي درسة وسمحة وعبد الكوري، وصيال عبد الكوري وصيال سقطرى وسبع جزر صخرية وهي صيرة وردد وعدلة وكرشح وصيهر وذاعن ذتل وجالص، وتعتبر جزيرة سقطرى أكبر الجزر العربية واليمنية، ويبلغ طول الجزيرة 125 كم وعرضها 42 كم ويبلغ طول الشريط الساحلي 300 كم، عاصمة الجزيرة حديبو، وبلغ عدد سكان الجزيرة حسب تعداد 2004م 175,020 ألف نسمة. ترجع شهرة سقطرى وأهميتها التاريخية إلى بداية العصر الحجري وازدهار تجارة السلع المقدسة، ونشاط الطريق التجاري القديم - طريق اللبان، حيث اشتهرت سقطرى بإنتاج الند وهو صنف من أصناف البخور، وإنتاج "الصبر السقطري" كأجود أنواع الصبر وزادت أهميتها وتردد ذكرها إلى شعوب حضارات العالم القديم التي كانت تنظر إلى السلع المقدسة نظرة تقديس البخور والمر والصبر واللبان ومختلف الطيب، وكانوا يسمون الأرض التي تنتج هذه السلع الأرض المقدسة ولهذا سميت جزيرة سقطرى عند قدماء اليونان والرومان بجزيرة السعادة.



السياحة في محافظة سقطرى

الموقع :

مئوية والمتوسط الحراري السنوي ما بين (27-29) درجة مئوية حيث يكون معدل درجات الحرارة لشهر يناير (24 مئوية) ولشهر يوليو 30 درجة مئوية ومناخ جزيرة سقطرى مداري ذو الصيف الطويل الحار بينما الشتاء دافئ وقصير وممطر في نفس الوقت. ويعتبر شهري يونيو ويوليو أكثر ارتفاعاً لدرجة الحرارة وأقل الشهور حرارة هما شهري ديسمبر ويناير ، كما تقل معدلات درجة الحرارة كثيراً في المناطق الجبلية .

- معدل الرطوبة النسبية تتراوح بين 55 % في شهر أغسطس و 70 % في شهر يناير

- تتعرض الجزيرة لرياح شديدة جنوبية غربية تصل ذروتها في مطلع شهر يونيو حتى أواخر شهر أغسطس ثم تبدأ بالانخفاض التدريجي لتصل في بداية أكتوبر إلى سرعة عادية عندما تتحول إلى رياح شمالية شرقية و تقل سرعتها إلى (10 عقد) ، أمّا الرياح الجنوبية الغربية في شهري يونيو ، يوليو ، أغسطس فتكون سرعتها قوية تصل إلى (-40 50) عقدة ، وقد تصل في بعض الأجزاء من الجزيرة إلى أكثر من 55 عقدة ، ويرافقها حالة اضطراب شديد للبحر .

كمية الأمطار :

تتراوح كمية تساقط الأمطار من (33) إلى (290) مل خلال العام.

السكان :

يبلغ عدد سكان جزيرة سقطرى حوالي (44120 نسمة) تعداد 2004م .

تقع جزيرة سقطرى في الجهة الجنوبية للجمهورية اليمنية قبالة مدينة المكلا شرق خليج عدن بين خطي عرض (12.18° - 12.24° شمال خط الاستواء وخطي طول (53.19° - 54.33° شرق) شرق جرينتش وتبعد (380 كم) من رأس فرتك بمحافظة المهرة كأقرب نقطة في الساحل اليمني بما يقدر بـ (300 ميل) كما تبعد عن محافظة عدن بحوالي 553 ميلاً. وبذلك فإن الموقع يشير إلى اقترابها من خط الاستواء الأمر الذي يجعل من مناخها يتسم بالمدارية عموماً. وقد أتاح هذا الموقع خصوصية السمات المناخية للجزيرة مما جعلها تتمتع بتنوع في الغطاء النباتي.

المساحة :

تبلغ مساحة الجزيرة 3650 كم²، وشكل الجزيرة ينتمي للشكل المستطيل والمجزأ معاً وتوجد بعض الجزر تابعة للجزيرة الأم سقطرى

التضاريس :

- هضبة وسطى

- سهول ساحلية شمالية

- جبال

- أودية

- رؤوس وخلجان

المناخ :

يسود الجزيرة مناخ بحري حار حيث درجة الحرارة العظمى تتراوح بين (26-29) مئوية ودرجات الحرارة الصغرى بين (19 - 23)



البيانات		التفصيل
		رسوم الهبوط رسوم الهبوط خلال النهار الأساس: الوزن الأقصى المسموح به للإقلاع.
	وزن الطائرة في طن (MTOW)	رحلات منتظمة رحلات غير منتظمة
		للطن أو جزء منه بالريال اليمني \$ لكل طن أو جزء منه بالدولار الأمريكي
	من 1 إلى 25 طن	455
	من 26 إلى 100 طن	585
	أكثر من 100 طن	780
	الحد الأدنى للطلب	14300
		رسوم ليلية : رحلة منتظمة: 40 % إضافية من رسوم الهبوط أعلاه للهبوط أو الإقلاع. رحلة غير منتظمة: 40 % إضافية من رسوم الهبوط أعلاه للهبوط أو الإقلاع أو كلاهما (مرة واحدة). رسوم الايواء: ساعات الايواء 12 ساعة بما في ذلك الساعات المعفاة.
	وزن الطائرة (بالطن)	رسوم تجارية للرحلات الجدولة YER للطن أو جزء منه في الساعة بالريال
	من 1 إلى 25 طن	46
	من 26 إلى 150 طن	59
	أكثر من 150 طن	78
	الحد الأدنى للطلب	1455
	وزن الطائرة (بالطن)	رسوم الرحلات غير الجدولة للطن أو جزء منه / 12 ساعة أو جزء منها (بالدولار الأمريكي).
	من 1 إلى 25 طن	1.50
	من 26 إلى 100 طن	1
	أكثر من 100 طن	0.50
	الحد الأدنى للطلب	53
		رسوم إضافية ليلية: 50 % إضافية من رسوم الايواء أثناء النهار لكل ساعة أو جزء منها.
	عدد ساعات الانتظار المسموح	
	المطار	ساعات مجانية من الرسوم
	مطار عدن الدولي	أول 12 ساعة
	مطار صنعاء الدولي	أول ساعتين
	مطارات أخرى	أول ثلاث ساعات



مطارات الجمهورية اليمنية الداخلية



Ataq Airport

مطار عتق



التفصيل	البيانات
الموقع: مدينة عتق الإحداثيات LAT 14 33 05 N LONG 046 49 34E	موقع المطار + الإحداثيات
Near to the city\North of the city	بعد المطار عن مركز المدينة
رمز الأياتا : AXK رمز الإيكاو : OYAT	رمز المطار
12 ساعة	فترة عمل المطار
طول المدرج. 2890X50 سعة تحمل أرضية المدرج AUW 135000 LBS سعة تحمل أرضية المرسى AUW 135000 LBS أكبر طراز من الطائرات التي يستطيع أن يستقبلها المطار Airbus 320	مواصفات المدرج ومرسى الطائرات
مغادرة 1 وصول 1 صالات المدخنين x مصلى 1 كافيتريا x	عدد الصالات
- جهاز قياس تحديد المسار (DVOR) - جهاز قياس المسافة (DME)	الأجهزة الملاحية المتوفرة بالمطار
• اللاسلكية :- جهاز TX & Rx - VHF	الأجهزة الاتصالات المتوفرة
AS AIP	أجهزة الرصد المتوفرة
- القدرة الإستيعابية لحظيرة الإطفاء بالمطار: قيد الإنشاء . - عدد سيارات الإطفاء المتوفرة حالياً بالمطار عدد 1 سيارة أطفاء + 1 مزود. - عدد سيارات الإرشاد (Follow Me) المتوفرة عدد 1 سيارة. - عدد سيارات الإسعاف المتوفرة عدد 1 سيارة.	عدد عربات الإطفاء المتوفرة
- نظام الإضاءة : نظام الإقتراب البسيط - إضاءة المدرج : في الأطراف رقم المدرج 13 في النهاية رقم المدرج 31	نظام الإضاءة المتوفرة
300.000	القدرة الاستيعابية (ركاب) في السنه
وجود مولدات إحتياطية بالمطار عددها 1 قدرتها التشغيلية KVA 320	مولدات إحتياطية للمطار
سيارات أجرة	وسائل المواصلات

عن مدينة عتق

توجد في شبوة سواحل سياحية مثل ساحل بئر علي وشواطئ بالحاف مركز تصدير الغاز المسال والنفط في شبوة مديرية بيحان حيث توجد مصافي النفط في صافر ومصفاة النفط في مديرية بيحان، يوجد عدة جزر بكر قرب بئر علي وتتميز شبوة بتنوع جغرافي أثر في تنوع نشاطات السكان وفلكلورهم حيث تعطي كنبان الربع الخالي أجزاء واسعة من شمال المنطقة، توجد المرتفعات الجبلية الغربية والهضبة الشرقية يفصلهما دلتا وادي ميفعه الذي يصب في بحر العرب عند بالحاف وتمتد سواحلها لأكثر من 300 كم. ويعتمد سكان محافظة شبوة على رعي الأغنام والجمال والزراعة والصيد وتربية النحل الذي يعتبر الأعلى في العالم حيث بلغ سعر الكيلو جرام الواحد أكثر من 150 دولار.

شبوة غنية بكميات كبيرة من النفط والغاز، يتركز الغاز في بلحاف والنفط في بيحان لا تتمتع شبوة بتنمية أو تطوير اقتصادي أو حقوق على مدى عقود مما أدى إلى هجرات متلاحقة لغالبية عظمى من السكان الأصليين إلى دول الخليج العربية لما تربطها بسكان شوبه من علاقات تاريخية متينة. تنتشر في محافظه شبوة عدد كبير من البلدات الطينية القديمة المنتشرة على طول اوديتها ومن المراكز البشرية القديمة والتي لا تزال مأهولة بسكان.

مدينة عتق هي مركز محافظة شبوة اليمنية يبلغ تعداد سكانها 37315 نسمة حسب الإحصاء الذي جرى عام 2004. تقع محافظة شبوة في جنوب الجمهورية اليمنية إلى الشرق من عدن بحوالي 385 كيلو متر وإلى الغرب من المكلا بحوالي 300 كيلو متر وتعتبر محافظة شبوة المحافظة الثالثة من حيث المساحة حيث تبلغ 42584 كم². تنقسم شبوة إلى 17 مديرية.

سميت محافظة شبوة نسبة إلى مدينة شبوة التاريخية عاصمة حضرموت هذه المدينة التي تقع بمديرية عرماء بين وادي عطف ووداي معشار، وهي محافظة استحدثت عام 1967 بعد الثورة وتم تشكيلها من ارض حضرموت الغربية بالإضافة إلى ارض العوالق وبيحان. وقد كان من مقترحات التسمية الجديدة للمحافظة محافظة العوالق ومحافظة بيحان. قوبلت التسمية بالرفض من قبل بعض القبائل وكان اسم شبوة مرضي للجميع.

ذكرت شبوة في نصوص المسند القديمة باسم "شوت" وكانت عاصمة مملكة حضرموت القديمة استقرت بها قبائل من كندة ومدحج عقب سقوطها بيد حمير بقيادة شمر يهرعش



أسماء المعالم السياحية حسب تصنيفها:

المديرية	الآثار والمعالم التاريخية
مديرية عتق - المركز	- متحف عتق - مديرية بيحان - مدينة تمنع (هجر كحلان) - حيد بن عقيل
مديرية مرخة	- هجر أمبركة - خزينة الدرب - هجر أمحسنة - هجر يهر
مديرية جردان	هجر البنا
مديرية نصاب	- هجر جنادلة - نقش عبدان الكبير - هجر حويدر - هجر أم ذبيبة
مديرية حبان	- مصنعة حبان - جبل كدور
مديرية رضوم	- مينا قنا بيرعلي - ميناء بلحاف - مدينة شبوة القديمة - العقلة - حصن بن طالب
مديرية ميفعة	-نقب الهجر - وادي عماقين



Sadah Airport

مطار صعدة



التفصيل	البيانات
الموقع: مدينة صعدة الإحداثيات 43°16' 4345E°5800N	موقع المطار + الإحداثيات
ICAO : OYSH IATA : SYE	رمز المطار
5940 قدم	الارتفاع عن سطح البحر
3100 : طول المدرج : 60m اتجاه المدرج : 18/36 السطح : أسفلت	مواصفات المدرج ومرسى الطائرات
m 200 X m100	حجم المرسى
AS AIP	أجهزة الرصد المتوفرة

عن مدينة صعدة

تلمح فيه جمال الإبداع بحسب ما خصص من أجله ، واحتفظت عبر القرون التاريخية بطابع أصالتها الإسلامية لتشكل نموذجاً حياً يشهد على مدى تطور العمارة والفنون منذ بداية العصر الإسلامي .
وازدهرت صعدة كمدينة علم ودين وثقافة وتجارة وصناعة وزراعة بالإضافة إلى دورها الرئيسي في أحداث العصر الإسلامي الذي شهد صراعات وحروب عنيفة متواصلة على الساحة العربية عامة واليمنية خاصة .
المناخ
يتنوع مناخها تبعاً لتضاريسها الطبيعية ، وهو معتدل صيفاً إذ تتراوح درجة الحرارة فيه ما بين (10-26) وبارد شتاءً حيث تتراوح درجة الحرارة فيه ما بين (تحت الصفر - 16) .

محافظة صعدة ، يبلغ تعداد سكانها 676714 نسمة حسب الإحصاء الذي أجري عام 2004 .
مدينة صعدة يرجع تأسيسها إلى (القرن الثالث الهجري . القرن التاسع الميلادي) حيث اختطها الإمام ” الهادي إلى الحق يحيى بن الحسين بن القاسم ” ، إذ تقع على بعد (3 كم) من موقع صعدة القديمة التي كانت قائمة عند سفح جبل تلمص ، ولا زالت بقايا آثار أطلالها حتى اليوم ، ومنذ تأسيس مدينة صعدة الحديثة شهدت تطورات حضارية عبر مراحلها التاريخية أكسبتها ملامح المدينة العربية الإسلامية بتخطيطها المعماري الهندسي ، وإبداعاتها الفنية ، وتقسيم تكويناتها الرئيسية من حيث الأسواق والسماسر والحمامات القديمة والمساجد والمدارس والأسوار والبوابات القديمة والحارات وكل أثر

الموقع :

تقع محافظة صعدة في الجزء الشمالي من الجمهورية اليمنية و تبعد عن العاصمة صنعاء مسافة (243 كيلومتراً) وتتصل المحافظة بمحافظة حجة وجزء من محافظة عمران من الجنوب، محافظة الجوف من الشرق، والمملكة العربية السعودية من الشمال والغرب
المساحة:

تبلغ المساحة حوالي(11375) كم2 تتوزع علي 15 مديرية .

المعالم الأثرية والتاريخية في محافظة صعدة :

المديرية	الآثار والمعالم التاريخية
مديرية صنعاء - المركز	مدينة صنعاء - المساجد التاريخية - جامع الأمام الهادي - الدير (الأسور) - لقشلة - سمسة الهادي - مقبرة صنعاء - سحر (فن الرسوم الصخرية) - المسلحقات - الحمزات - جبل المخروق - مدينة صنعاء القديمة - جبل تلمص - حصن الصمع - قلعة السنارة - سد الخانق
مديرية الصفراء	قشلة الصفراء
مديرية كتاف	قشلة كتاف - الزبيدات - كدم
مديرية مجز	القشلة - الخزائن
مديرية حيدان	جبل مران - مسجد نشوان - مسجد الإمام الناصر - مسجد المشهد - العدنة
مديرية باقم	القشلة - جبل أم ليلي
مديرية قطابر	جبل شعيب
مديرية منبه	القشلة - سوق خميس
مديرية عُمر	حصن غالب - وادي بدر
مديرية رازح	قلعة شذابة - قلعة حرم - مبنى الدامغ - حصن الحجلة - جامع الكفل - جامع الناصر - وادي دهوان
مديرية شداء	قلعة شداء
مديرية الظاهر	حصن الظاهر - حصن الرجفة - سوق الملاحيظ
مديرية ساقين	حصن الجوة



Mareb Airport

مطار مأرب



التفصيل	البيانات
يقع مطار مأرب الى الشرق من المدينة الجديدة وبموازاة الطريق العام ولا يبعد عن المدينة أكثر من خمسين متراً تقريباً	الموقع
E 451940 شرقاً ، N 152805 شمالاً	الإحداثيات
1115م	ارتفاع المطار عن سطح البحر
35-17	اتجاه المدرج
مدرج واحد ابعاده (30 × 2500 متراً)	مدرج المطار
50 متر × 50 متر	موقف الطائرات

عن مدينة مأرب

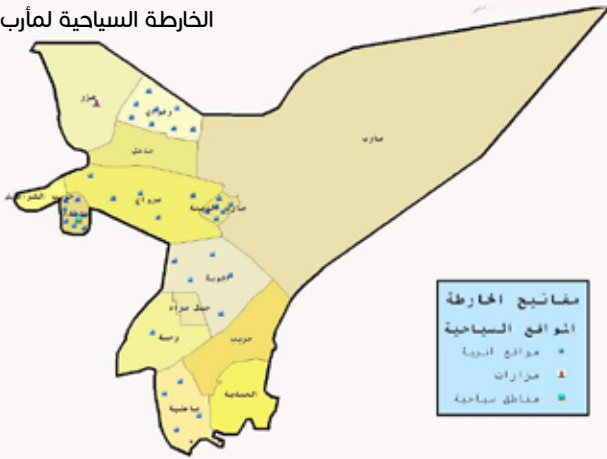
الموقع :

تقع محافظة مأرب في إطار الجزء الأوسط للجمهورية اليمنية، تبعد عن العاصمة صنعاء مسافة (173 كم) و تتصل المحافظة بمحافظة الجوف من الشمال ، محافظتي شبوة والبيضاء من الجنوب ، محافظتي حضرموت وشبوة من الشرق، محافظة صنعاء من الغرب.

المساحة:

تبلغ مساحة المحافظة حوالي (17405) كم2 تتوزع في (12) مديرية وتعتبر مديرية مأرب أكبر المديريات مساحة وحاضرة مملكة سبأ.. تستعيد ماضيها السعيد.. قالوا عنها "مأرب محطة للذي يسافر بعين عاشق أو جناح طائر"، هي كنز الكنوز للثروة الأثرية، وفيها توجد رموز الحضارة السبئية.

الخارطة السياحية لمأرب



من معالم حضارة سبأ وشواهدنا:

ذلك المعبد الواقع داخل أسوار المدينة، في محل ما يسمى اليوم بمسجد سليمان، ومعبد سبأ الأكبر هو إلفه والحفريات العلمية الجارية ستكشف عن مكونات الحضارة الإنسانية في هذه المنطقة.

صرواح:

أقدم المواقع الأثرية إلى الغرب من مركز محافظة مأرب بمسافة 37 كيلومترا وعن صنعاء 120 كيلومترا.

ومأرب اليوم تشهد تطورا ملحوظا، أقيم على واديها سد جديد يسقي مساحة زراعية واسعة، وأسفل الوادي في صافر أقيمت منشأة لاستخراج النفط وتشهد مدن مأرب التاريخية مزيدا من التطورات الزراعية وتوجد بها خدمات سياحية متميزة.

سد مأرب رمز الحضارة السبئية في اليمن، يعود تاريخ بنائه إلى القرن الثامن قبل الميلاد، ولازم الحضارة اليمنية حتى لحظات الانهيار، لا تزال حتى الآن بعض معالمه مشهودة، وسد آخر أقدم منه وهو سد الجفينة بـ 8 كيلومترات جنوب غرب مركز المحافظة، يعود تاريخه إلى العصر السبئي الأول.

المعابد:

لم تكن مأرب عاصمة سياسية ومحطة تجارة وحسب، ولكن كانت أيضا عاصمة دينية نظرا لمعابدها القديمة، وأهم المعابد ثلاثة أوام المعروف بمحرم بلقيس ومعبد بران المشهور بعرش بلقيس وحروم

المديرية	الآثار والمعالم التاريخية
مدينة مأرب - المركز	- سد مأرب العظيم - شبكات قنوات الري الجنتان - عرش بلقيس (معبد بران) - مدينة كمهنو (خرابة كمنة) - الكنائس والجدران - البئر القديمة - جبل البلق الجنوبي - مستوطنة صوانا - مديرية رغوان - وادي رغوان - الأساحل (عررتم) - خربة سعود - مستوطنة صوانا
مديرية رغوان	- وادي رغوان - الأساحل (عررتم) - خربة سعود - مدينة الدرب
مديرية مجزر	- مدينة براقش (ي ث ل) - درب الصبي (معبد الإله نكرح) - معبد الأحقاف (الشقب) - حصن خضران - خربة اللسان - منصة المقفز
مديرية صرواح	- مدينة صرواح - معبد أوعال (صرواح) - نقش النصر - المخدرة
مديرية الجوبة	- وادي الجوبة - هجر الربحاني - هجر النمرة - دار الظافر - وادي يلا - شعب العقل - الجفنة - الدرب - يلا (مدينة جفري) - المساجد - قرية الجديدة
	حنو الزبير (ه ر ب ت)

Kamaran Island Airport

مطار جزيرة كمران



التفاصيل	البيانات
الى الشرق من المدينة ويبعد عنها حوالي 3 كيلو متر تقريباً	الموقع
N 152150 – E 0423620	احداثيات المطار
7.6 متر فوق سطح البحر (25 قدم).	ارتفاع المطار
عبارة عن مدرجين (18-36) – (13-31)	اتجاه المدرج
عبارة عن تربة رملية متكلسة	طبيعة التربة
المدرج الأول : (18-36) بطول 1800 متر × 30 متر. المدرج الثاني: (13-31) بطول 1900 متر × 30 متر.	أبعاد المدرج
عبارة عن ساحة غير واضحة المعالم (100 متر × 50 متر)	موقف الطائرات
تربة المطار عبارة عن تربة زلطية متدرجة وغير مدكوكة	نوع وحالة الرصف



جزيرة كمران

هي جزيرة تقع في البحر الأحمر على بعد حوالي 6 كم من مدينة أو ساحل الصليف، وعلى بعد ميل بحري من شمال رأس عيسى "ميناء تصدير النفط"، والجزء الجنوبي للجزيرة يعتبر شبه ملاصق للبر الشرقي ورأس عيسى، وتبلغ مساحتها حوالي 101 كم² ويصل عدد سكانها نحو 11 ألف نسمة، أرضها رملية منخفضة، إذ لا يزيد ارتفاع أعلى قمة فيها عن 24 متراً ويبلغ عرض الجزيرة حوالي 5,22 كيلو متراً ومتوسط طولها 10 كيلو مترات.

الخارطة السياحية لكمران



Abx Airport

مطار عيس



التفصيل	البيانات
يقع مطار عبس شمال غرب المدينة ويبعد عنها حوالي (1) كم تقريباً	الموقع
E 0431040 ، N 160030	احداثيات المطار القديم
(09-27)	اتجاه المدرج
مدرج واحد ابعاده (2500م × 60م)	مدرج المطار
50 متر × 50م	موقف الطائرات
تربة المطار عبارة عن تربة زلطية موردة ومدكوكة	نوع وحالة الرصف
لا يوجد	مبنى الركاب
يقع المطار المقترح جنوب مدينة عبس ويبعد عنها حوالي عشرين كيلو متر	الموقع المقترح للمطار الجديد



الخارطة السياحية لعبس

مديرية عبس

مديرية عبس إحدى مديريات محافظة حجة في اليمن ، بلغ عدد سكانها 133824 نسمة عام 2004م وتطل المديرية على البحر الأحمر في شمال غرب محافظة حجة وتضم سبع عزل. ومديرية عبس تقع في سهل تامة الغربي في الجهة الشمالية الغربية لعاصمة المحافظة حجة، يحدها شمالاً مديريتا مستباء وحيران وجنوباً مديرية الزهرة بالحديدة ومن الشرق مديرية أسلم وجزء من مديرية كعيدنة وغرباً مبيدي وتبعد عن مدينة حجة 110 كم وتتنوع على تضاريس سهلية ويسودها مناخ حار رطب صيفاً ومعتدل ممطر شتاءً وتهب عليها الرياح الموسمية.



Algauf Airport

مطار الجوف



التفصيل	البيانات
يقع المطار شمال شرق مدينة حزم الجوف ويبعد عنها حوالي 5 كم تقريباً	الموقع
N 16121230 – E 044740	احداثيات المطار
(20-02)	اتجاه المدرج
مدرج واحد أبعاده: (2500 متر 30متر).	مدرج المطار
عبارة عن ساحة (50m × 50 m).	موقف الطائرات



محافظة الجوف

محافظة الجوف تقع في الجزء الشمالي الشرقي من محافظة صنعاء وتبعد عنها بحوالي 143 كيلو متراً وتبلغ مساحتها حوالي 39496 كيلومتر مربع أي حوالي 7.2% من إجمالي مساحة اليمن، وتعد الجوف موطن مملكة معين القديمة ، ويبلغ عدد سكانها 451,426 نسمة بحسب إحصائيات عام 2004م يحد المحافظة من الغرب محافظة عمران ومن الجنوب الغربي محافظة صنعاء ومن الجنوب محافظة مأرب، ومن الشرق محافظة حضرموت ومن الشمال الشرقي المملكة العربية السعودية ومن الشمال محافظة صعده.

مدينة براقش: مقصد لكل السائحين فهي التي تولت تأسيس الدولة المعينية، تقع على طريق حزم الجوف. وتبعد 125 كيلومترا عن صنعاء وتقوم فوق تل مرتفع لقلعة مهيبه محاطة بسور يصل ارتفاعه إلى 8 أمتار



Thamod Airport

مطار ثمود





أهم مطارات الشرق الأوسط



Cairo International Airport

مطار القاهرة الدولي
القاهرة - جمهورية مصر العربية



البيانات الفنية

التفصيل	البيانات
الموقع: Oruba Road, Heliopolis, Cairo, Egypt الإحداثيات: 30°07'19"N 31°24'20"E	موقع المطار + الإحداثيات
ICAO: HECA IATA: CAI	رمز المطار
تلفون: + (202) 22655000 فاكس: + (202) 22653214	التواصل مع المطار
تعداد السكان : بلغ عدد سكان القاهرة بنهاية عام 2008م 9.7 مليون نسمة بنسبة 10.6 % من إجمالي تعداد سكان مصر العملة المحلية : جنيه مصري	بيانات المدينة التي يخدمها المطار
يبعد عن وسط مدينة القاهرة عاصمة مصر حوالي 22 كيلومتراً في الاتجاه الشمالي الشرقي.	بعد المطار عن مركز المدينة
القاهرة هي عاصمة جمهورية مصر العربية وأكبر وأهم مدنها على الإطلاق، وتعد أكبر مدينة عربية من حيث تعداد السكان والمساحة، وتحتل المركز الثاني أفريقياً والسابع عشر عالمياً من حيث التعداد السكاني، يبلغ عدد سكانها 9.7 مليون نسمة حسب إحصائيات عام 2018م يمثلون 10.6 % من إجمالي تعداد سكان مصر. تعد مدينة القاهرة من أكثر المدن تنوعاً ثقافياً وحضارياً، حيث شهدت العديد من الحقب التاريخية المختلفة على مر العصور، وتوجد فيها العديد من المعالم القديمة والحديثة، فأصبحت متحفاً مفتوحاً يضم آثاراً فرعونية ويونانية ورومانية وقبطية وإسلامية. يعود تاريخ المدينة إلى نشأة مدينة أون الفرعونية أو هليوبوليس "عين شمس حالياً" والتي تعد واحدة من أقدم مدن العالم القديم. تعد القاهرة أيضاً مقراً للعديد من المنظمات الإقليمية والعالمية، حيث يقع بها مقر جامعة الدول العربية، والمكتب الإقليمي لكل من منظمة الصحة العالمية، منظمة الأغذية والزراعة، منظمة الطيران المدني الدولي، الاتحاد الدولي للاتصالات، صندوق الأمم المتحدة للسكان، هيئة الأمم المتحدة للمرأة، مقر برنامج الأمم المتحدة الإنمائي، مكتب تنسيق الشؤون الإنسانية للأمم المتحدة، وكذلك مقر الاتحاد الأفريقي لكرة السلة.	نبذة عن المدينة التي يقع بها المطار
حركة الركاب 14.711.500 مسافر بحسب إحصائيات عام 2012م البضائع و الشحن 275.000 طن عام 2009م	إحصائيات الحركة للمطار

البيانات الفنية

التفصيل		البيانات		
طيران سيناء (4D)	طيران ايجين (A3)	أهم شركات الطيران المشغلة إلى المطار		
الخطوط الايطالية (AZ)	الخطوط الجوية الايرتيرية (B8)			
الخطوط الجوية الاثيوبية (ET)	الاتحاط للطيران (EY)			
الخطوط الجوية العراقية (IA)	ميريديان فلاي (IG)			
الخطوط الجوية الكويتية (EU)	لوفتهانزا (LH)			
مصر للطيران (MS)	طيران نسما (NE)			
الخطوط القطرية (QR)	الملكية الاردنية (RJ)			
الخطوط التركية (TK)	الخطوط التونسية (UT)			
طيران ناس (XY)	الطيران العماني (WY)			
الخطوط الجوية النمساوية (OS)	طيران الشرق الأوسط (ME)			
طيران الخليج (GF)	طيران الإمارات (AK)			
الخطوط الفرنسية (AF)	طيران النيل (NP)			
الخطوط البريطانية (BA)	طيران أير كايرو (SM)			
العربية للطيران (G9)	المصرية العالمية للطيران (UJ)			
بادر ايرلاينز (J4)	الخطوط السعودية (SV)			
الخطوط الجوية السويسرية (LX)	طيران الجزيرة (J9)			
الخطوط الملكية المغربية (AT)				
مبنى الركاب رقم (1)	مبنى الركاب رقم (2)	مبنى الركاب رقم (3)	الصالات والبوابات	
يعد المطار ثاني أكبر مطار في قارة افريقيا من حيث الازدحام وكثافة المسافرين، إذ خدم المطار سنة 2008 م حوالي 14,360,175 راكبًا وأكثر من 138,000 رحلة جوية. ويستخدم المطار أكثر من 60 شركة طيران من مختلف دول العالم، وعشرة شركات للشحن الجوي.			تصنيف المطار	
Purpose	Type	Frequency	Name	الترددات / قنوات الراديو
Communication	APPROACH	119.050	APP	
Information	ATIS	122.600	ATIS	
Communication	GROUND	121.900	GND	
Communication	MISC	126.200	VOLMET	
Communication	PFLT	120.100	PREFLIGHT	
Communication	TOWER	118.100	TWR	

البيانات الفنية

التفصيل				البيانات
نوع السطح	الطول		الاتجاه	مواصفات المدرج ومرسى الطائرات
	قدم	م		
أسفلت	13,120	3999	05C/23C	
أسفلت	10,830	3,301	05L/23R	
أسفلت	10,427	3,178	16/34	
أسفلت	13,124	4,000	05R/23L	
ارتفاعه عن سطح البحر : m MSL 116 ft MSL 382				
			138.000	حركة الطائرات السنوية
			14.360.175	حركة الركاب السنوية
			احصائيات 2008م.	
			احصائيات 2008م.	

البيانات الفنية

التفصيل		البيانات	
رسوم مطار القاهرة			
آخر تعديل بتاريخ: 17 مايو 2016م.			
رسوم الهبوط			
الأساس: الحد الأقصى المسموح به لوزن الإقلاع في شهادة صلاحية الطائرات للطيران.			
Aircraft weight (tonnes)	USD per tonne or part thereof		
	Day	Night	
First 25	1.82	2.275	
More than 25 to 100	2.78	3.475	
More than 100 to 200	3.76	4.7	
Over 200	4.17	5.21	
Minimum:	34.71	41.66	
ملاحظة: فترة الليل			
فصل الشتاء (من 1 نوفمبر حتى 31 مارس): من الساعة 16:00 حتى 04:00 في اليوم التالي (بالتوقيت المحلي).			
موسم الصيف (من 1 أبريل حتى 31 أكتوبر): من الساعة 17:00 حتى 03:00 في اليوم التالي (بالتوقيت المحلي)			
تخفيض 50 % من الرسوم المذكورة أعلاه لطائرات لا يزيد لديها الوزن الأقصى للإقلاع (MTOW) عن 5700 كجم.			
رسوم المطار			
رسوم الانتظار			
الأساس: الحد الأقصى المسموح به للوزن في شهادة صلاحية الطائرات للطيران			
أول ساعتين في مطار القاهرة وثلاث ساعات في مطارات أخرى ، بعد الهبوط ليلاً أو نهاراً ، مجانية ؛ بعد ذلك (بحد أقصى 10 ساعات) :			
Aircraft weight (tonnes)	USD per tonne or part thereof		
	Day	Night	
First 25	0.34	0.425	
More than 25 to 100	0.22	0.275	
More than 100 to 200	0.19	0.237	
Over 200	0.17	0.213	
Minimum:	20.83	20.83	
ملاحظات			
- إذا تجاوز الانتظار 12 ساعة في مطار القاهرة، تطبق رسوم الايواء.			
- تخفيض 50 % من الرسوم المذكورة أعلاه للطائرات التي لا تزيد لديها الوزن الأقصى للإقلاع (MTOW) عن 5700 كجم.			

بيانات أو تفاصيل أخرى عن المطار

تبلغ مساحة أرض المطار حوالي 40 مليون متر مربع، ويعتبر البوابة الجوية لمصر ولقارة أفريقيا، وبعد المطار ثاني أكبر مطار في القارة من حيث الازدحام وكثافة المسافرين، إذ خدم المطار سنة 2008م حوالي 14,360,175 راكباً وأكثر من 138,000 رحلة جوية. ويستخدم المطار أكثر من 60 شركة طيران من مختلف دول العالم، وعشرة شركات للشحن الجوي، هذا بالإضافة لرحلات الطيران العارض. يشغل المطار شركة ميناء القاهرة الجوي بالإضافة لشركة فرايبورت الألمانية والتي فازت بعقد لإدارة المطار لمدة ثماني سنوات، واختار اتحاد شركات الطيران الأفريقية مطار القاهرة كأفضل مطارات أفريقيا لعام 2006م وذلك من خلال استقصاء أجره الاتحاد عن تطوير المطارات الأفريقية من حيث الأداء والبنية التحتية والتحديث المستمر. تزداد أهمية مطار القاهرة الدولي خاصة بعد انضمام شركة مصر للطيران إلى تحالف ستار وتحويل مطار القاهرة إلى مطار محوري يربط بين أفريقيا والشرق الأوسط وأوروبا، وذلك لتجميع ركاب الترانزيت والانطلاق بهم إلى جميع مطارات العالم. يضم المطار ثلاثة مباني للركاب مبنى رقم (1)، ومبنى رقم (2)، ومبنى رقم (3)، ومقر ومركز عمليات الشركة القابضة لمصر للطيران والشركات التابعة لها، ومقر وزارة الطيران المدني المصرية، ومقر الشركة المصرية القابضة للمطارات والملاحة الجوية والشركات التابعة لها، وللمطار القدرة على استيعاب طائرات إيرباص إيه 380 العملاقة.

نبذة تاريخية عن المطار

يرجع تاريخ إنشاء المطار إلى عام 1942 م وذلك عندما شيدت القوات الجوية الأمريكية بالتعاون مع الجيش البريطاني مطاراً عسكرياً على بعد 5 كيلو متر شمال مطار أمظاظة وذلك لخدمة قوات التحالف المشاركة في الحرب العالمية الثانية، وسمي المطار باسم «مطار باين فيلد» نسبة إلى اسم الجندي الطيار الأمريكي «جون باين» الذي كان أول طيار أمريكي قتل في معارك الحرب العالمية الثانية، وكان المطار كبيراً جداً إذا ما قورن بالمقاييس التي كانت سائدة في المطارات في ذلك الوقت إذ أنه كان يضم مدرجين للطائرات، وبرج للمراقبة

الجوية وأربعة حظائر للطائرات، والعديد من المباني. وفي 22 إبريل 1945 م تم إنشاء مصلحة الطيران المدني المصرية بعد أن كانت إدارة صغيرة بوزارة الحربية، وبعد انتهاء الحرب العالمية الثانية انتقلت المطار وكافة المطارات المصرية التي كانت تحت الإدارة البريطانية ومنشآت الطيران ومسؤولياته إلى الجانب المصري في 15 ديسمبر 1946م. بدأت المصلحة الجديدة في تجهيز مطار مدني دولي يستوعب أكبر عدد من الحركة فتم توسعة صالتي السفر والوصول لاستيعاب حركة الركاب القادمة والمغادرة للأراضي المصرية، فيما خصص مطار أمظاظة للرحلات الداخلية. وفي عام 1946 م تم تغيير اسم المطار من مطار باين فيلد إلى مطار فاروق الأول، وبلغ عدد الركاب المسافرين خلال المطار في هذا العام ما يقارب 200 ألف راكب، وبعد قيام ثورة يوليو تم تغيير اسم المطار من «مطار فاروق الأول» إلى «ميناء القاهرة الجوي»، وفي عام 1955 م أجريت بعض الدراسات لبناء مبنى جديد للركاب بدلاً من المبنى القديم، وذلك لمواكبة حركة السفر المتزايدة، وتم اختيار موقع المبنى الجديد بين المدرجين الرئيسيين، وبدأت أعمال البناء عام 1957م وقد افتتح المبنى رسمياً في 18 مارس 1963م، وبلغت القدرة الاستيعابية لمطار القاهرة في ذلك الوقت 5 ملايين مسافر سنوياً. أدت زيادة حركة السفر من خلال مطار القاهرة ووصوله إلى أقصى قدرة استيعابية إلى التفكير في توسعة المطار وإنشاء صالات جديدة بمبنى (1) وإنشاء مبنى جديد للركاب، وتم بين عامي 1977م و1979م إنشاء صالتي سفر ووصول رقم (2) بمبنى الركاب الأساسي، وتم إنشاء مدرج ثالث جديد للطائرات، وفي عام 1980م تم إنشاء صالة الركاب رقم (3)، وفي عام 1986م تم افتتاح مبنى الركاب رقم (2) والذي يقع في الاتجاه الجنوبي من مبنى (1) وبلغت القدرة الاستيعابية للمبنى الجديد حوالي 3.5 مليون مسافر سنوياً. أتبع ذلك عمليات توسعة وتطوير لصالات الركاب مما زاد من القدرة الاستيعابية للمطار إلى 11 مليون راكب سنوياً. وفي عام 2005م بدأ العمل على إنشاء مبنى الركاب رقم (3) بجوار مبنى الركاب رقم (2)، وذلك لوصول المطار إلى أقصى قدرته التشغيلية، وتبلغ القدرة الاستيعابية للمبنى الجديد 11 مليون مسافر سنوياً، وتم افتتاح المبنى رسمياً في 18 ديسمبر 2008م، وتم تشغيله فعلياً في 27 أبريل 2009م، وبذلك تصل القدرة الاستيعابية لمطار القاهرة الدولي عام 2010م إلى 23 مليون مسافر سنوياً.



السياحة في القاهرة

عليه من أعداد السائحين الوافدين في العالم، وتميزها بوفرة المزارات السياحية على اختلاف أنواعها، وامتلاكها لبنية تحتية قوية تقوم على خدمة قطاع السياحة بما في ذلك الغرف الفندقية والقرى والمنتجعات السياحية وشركات السياحة ومكاتب الطيران، وتعد مناطق الأقصر، أسوان، القاهرة، الإسكندرية، الساحل الشمالي، البحر الأحمر، جنوب سيناء من أكثر المناطق جذباً للسياح بشكل عام. ويعود تاريخ السياحة في مصر إلى المصريين القدماء، واستمرت كوجهة ومقصد سياحي مرغوب على مدار القرون الماضية وخلال التاريخ المعاصر. واختارت منظمة اليونسكو ست مواقع تراثية ثقافية مصرية متنوعة ما بين مصرية قديمة وقيطية وإسلامية بالإضافة إلى موقع للتراث الطبيعي وذلك ضمن قائمة مواقع التراث العالمي.

القاهرة مدينة سياحية من الطراز الأول حيث تعدد بها جميع المظاهر السياحية التي قد يحتاج إليها أي زائر، فبها العديد من المواقع الأثرية التي تعود لعصر الفراعنة، وأسوار المدينة القديمة التي ترجع إلى العصر الإسلامي، والمواقع الأثرية الإسلامية والمسيحية واليهودية الموجودة منذ دخول الأديان المختلفة لمصر. كما ينتشر بالمدينة مناطق التسوق الشهيرة، بالإضافة للأماكن الثقافية والفنية والمسارح وغيرها، بخلاف التمتع برحلات نهر النيل الذي بني على صفتيه درة ما تملكه المدينة من منشآت معمارية حديثة. تعدّ السياحة في مصر أحد أهم مصادر الدخل القومي بما توفره من عائدات دولارية سنوية، وعوائد العملة الأجنبية التي مكنتها من المشاركة بشكل كبير بالنتائج الإجمالية المحلي، ومكافحة البطالة عن طريق توظيف شريحة واسعة من القوى العاملة في مصر. وتعد مصر من أبرز الدول السياحية في العالم بما تستحوذ



الاقتصاد في القاهرة:

صندوق النقد الدولي، منظمة الأمم المتحدة للتنمية الصناعية، منظمة الدول العربية المصدرة للنفط، مجلس الوحدة الاقتصادية العربية. كما تضم عدة مناطق صناعية بخلاف مراكز الصناعة اليدوية. بجانب أسواق التحف والتذكارات والعلطور الشهيرة بخان الخليلي الذي يعد أشهر الخانات الإسلامية في العالم ويتخلله شبكة من الأسواق التقليدية وورش المقتنيات والمشغولات الفضية والنحاسية والمذهبة والجلدية والخشبية والورقية.

القاهرة هي مركز مصر الاقتصادي، كونها عاصمة البلاد وأكثر المدن المصرية المأهولة بالسكان، وأفواها من حيث البنية التحتية، وبها تقع مقرات الشركات الكبرى، مركز التجارة العالمي، البورصة المصرية، البنك المركزي المصري، البنوك الرئيسية، وزارة التجارة والصناعة، وزارة الاستثمار، وزارة التعاون الدولي، وهي المقر الإقليمي للمنظمة العربية للتنمية الصناعية والتعدين واختارتها المنظمات والمؤسسات الدولية كمقر لمكاتبها الإقليمية في مصر مثل مؤسسة التمويل الدولية، البنك الدولي، برنامج الأمم المتحدة الإنمائي، منظمة العمل الدولية،

Dubai International Airport

مطار دبي الدولي دبي - الامارات العربية المتحدة



البيانات الفنية

التفاصيل	البيانات															
يبعد عن وسط دبي حوالي 2 كم الاحداثيات 55,3657 خط الطول 25,2532 خط العرض	موقع المطار + الإحداثيات															
ICAO : OMDB IATA : DXB	رمز المطار															
خدمة العملاء 2166666 - 97142245555 + TEL صندوق بريد: 2525 دبي www.dubaiairports.ae	التواصل مع المطار															
تعداد السكان : يبلغ عدد سكان دبي 2106177 نسمة 2013 العملة المحلية : درهم متوسط دخل الفرد : \$ 31245 بحسب تقرير الامم المتحدة لعام 2018م تحتل المركز 29 عالميا	بيانات المدينة التي يخدمها المطار															
يبعد حوالي 4.6 شرق دبي	بعد المطار عن مركز المدينة															
تعتبر مدينة دبي ثاني أكبر امارة بعد امارة ابو ظبي وهي معروفة بوجهات التسوق الفخمة حيث يجتمع فيها أفخم المولات التجارية على مستوى العالم وتحتوي اطول برج في العالم المعروف ببرج خليفة الذي يبلغ ارتفاعه 830م	نبذة عن المدينة التي يقع بها المطار															
حركة الركاب / 89,149,387 راكب حركة الطائرات / 408,251 حركة حركة البضائع / 2,641,383 طن	احصائيات الحركة للمطار للعام 2018															
الخطوط الجوية الاماراتية (EK) الخطوط الجوية السعودية (SV) فلاي دبي (FZ) مصر للطيران (MS) الخطوط الجوية البريطانية (BA) الخطوط القطرية (QR) اير كندا (AC) الخطوط الفرنسية (AF) طيران الهند (AI)	أهم شركات الطيران المشغلة إلى المطار															
<table border="1"> <thead> <tr> <th>المدرج</th> <th>الاتجاه</th> <th>الارتفاع</th> <th>الابعاد</th> <th>سطح المدرج</th> </tr> </thead> <tbody> <tr> <td>12L/30R</td> <td>120 300</td> <td>10 m MSL</td> <td>4000 x 60 m</td> <td>Asphalt (ASPH)</td> </tr> <tr> <td>12R/30L</td> <td>120 300</td> <td>10 m MSL</td> <td>4447 x 60 m</td> <td>Asphalt (ASPH)</td> </tr> </tbody> </table>	المدرج	الاتجاه	الارتفاع	الابعاد	سطح المدرج	12L/30R	120 300	10 m MSL	4000 x 60 m	Asphalt (ASPH)	12R/30L	120 300	10 m MSL	4447 x 60 m	Asphalt (ASPH)	مواصفات مدرج الطائرات
المدرج	الاتجاه	الارتفاع	الابعاد	سطح المدرج												
12L/30R	120 300	10 m MSL	4000 x 60 m	Asphalt (ASPH)												
12R/30L	120 300	10 m MSL	4447 x 60 m	Asphalt (ASPH)												
<table border="1"> <tbody> <tr> <td>ARRIVAL</td> <td>124.900</td> <td>ARR</td> </tr> <tr> <td>ATIS</td> <td>131.700</td> <td>ATIS</td> </tr> <tr> <td>DEPARTURE</td> <td>126.200</td> <td>DEP</td> </tr> <tr> <td>GROUND</td> <td>118.350</td> <td>GND</td> </tr> <tr> <td>TOWER</td> <td>118.750</td> <td>TWR</td> </tr> </tbody> </table>	ARRIVAL	124.900	ARR	ATIS	131.700	ATIS	DEPARTURE	126.200	DEP	GROUND	118.350	GND	TOWER	118.750	TWR	قنوات الأتصال (ترددات)
ARRIVAL	124.900	ARR														
ATIS	131.700	ATIS														
DEPARTURE	126.200	DEP														
GROUND	118.350	GND														
TOWER	118.750	TWR														

البيانات الفنية

البيانات	التفصيل								
تصنيف المطار	<p>حصل على الترتيب ال 24 بحسب تقييم SKY TRAX</p>								
	<p>آخر تعديل بتاريخ: 9 يونيو 2016م</p>								
	<p>رسوم الهبوط</p> <p>الأساس: الوزن الأقصى المسموح به للإقلاع في شهادة صلاحية الطائرات للطيران.</p>								
	<table border="1"> <thead> <tr> <th>Aircraft weight (kg)</th> <th>Per 1 000 kg or part thereof(AED)</th> </tr> </thead> <tbody> <tr> <td>Up to 4 500</td> <td>13.00</td> </tr> <tr> <td>4 500 – 45 000</td> <td>15.10</td> </tr> <tr> <td>Over 45 000</td> <td>16.40</td> </tr> </tbody> </table>	Aircraft weight (kg)	Per 1 000 kg or part thereof(AED)	Up to 4 500	13.00	4 500 – 45 000	15.10	Over 45 000	16.40
Aircraft weight (kg)	Per 1 000 kg or part thereof(AED)								
Up to 4 500	13.00								
4 500 – 45 000	15.10								
Over 45 000	16.40								
	<p>ملاحظة: خصم 50 % للطائرات العاملة على الرحلات المجدولة التي تنشأ من مطار بمسافة أقل من 25 ميل ملاحى.</p>								
رسوم المطار	<p>رسوم الانتظار:</p> <p>الأساس: الطول × امتداد الطائرة.</p>								
	<table border="1"> <thead> <tr> <th></th> <th>Charges in AED</th> </tr> </thead> <tbody> <tr> <td>Narrow body aircraft</td> <td> First 1.5 hours free after landing (starts on block) 235 for first charging hour 383 for each additional hour </td> </tr> <tr> <td>Wide-body aircraft</td> <td> First 3 hours free after landing (starts on block) 353 for first charging hour 648 for each additional hour </td> </tr> <tr> <td>Aircraft weighing less than 7 400 kg</td> <td> First 4 hours free after landing (starts on block) 21 per hour from 4-24 hours 31 per hour from 24-48 hours 42 per hour from 48-72 hours 52 per hour from 72-96 hours 62 per hour beyond 96 hours </td> </tr> </tbody> </table>		Charges in AED	Narrow body aircraft	First 1.5 hours free after landing (starts on block) 235 for first charging hour 383 for each additional hour	Wide-body aircraft	First 3 hours free after landing (starts on block) 353 for first charging hour 648 for each additional hour	Aircraft weighing less than 7 400 kg	First 4 hours free after landing (starts on block) 21 per hour from 4-24 hours 31 per hour from 24-48 hours 42 per hour from 48-72 hours 52 per hour from 72-96 hours 62 per hour beyond 96 hours
	Charges in AED								
Narrow body aircraft	First 1.5 hours free after landing (starts on block) 235 for first charging hour 383 for each additional hour								
Wide-body aircraft	First 3 hours free after landing (starts on block) 353 for first charging hour 648 for each additional hour								
Aircraft weighing less than 7 400 kg	First 4 hours free after landing (starts on block) 21 per hour from 4-24 hours 31 per hour from 24-48 hours 42 per hour from 48-72 hours 52 per hour from 72-96 hours 62 per hour beyond 96 hours								

بيانات أو تفاصيل اخرى عن المطار

منذ افتتاح مطار دبي الدولي في ديسمبر عام 1960، حققت أعداد الركاب نمواً متواصلاً بمعدل سنوي قدره 15%. وبات المطار يتعامل حالياً مع أكثر من 2,2 مليون طن من الشحنات وما يزيد عن 65 مليون مسافر سنوياً، حيث تسير أكثر من 140 شركة طيران رحلات منتظمة تربط بين دبي وأكثر من 260 وجهة في القارات الست. وفي ظل التوقعات بارتفاع معدلات الحركة إلى 100 مليون مسافر و4 ملايين طن من الشحنات سنوياً بنهاية العقد الجاري، رسخ مطار دبي الدولي مكانته كمطار حيوي سريع النمو يربط فيما بين العالم بأسره. تشمل مرافق مطار دبي الدولي عالمية المستوى أول وأكبر كونكورس في العالم مخصص لطائرات الإيرباص العملاقة أيه 380 (الكونكورس «أيه») الذي افتتح في عام 2013. ويتواصل الاستثمار في مشروع التوسعة لعام 2020 البالغ كلفته 7,8 مليارات دولار. ويشمل هذا المشروع إنشاء الكونكورس «دي» وهو منشأة فائقة الحداثة ستخصص لخدمة شركات الطيران الدولية، فضلاً عن توسعة وتحديث المبنى 2 وتجديد المبنى 1 بشكل كامل

السياحة في الامارات

تقدم دولة الإمارات العربية المتحدة نموذجاً فريداً على المستوى العربي، في تطوير القطاع السياحي وترسيخ مكانته كأحد أبرز القطاعات المساهمة في الناتج المحلي. ويرتكز النموذج الإماراتي على تنوع المنتج السياحي وتوسيع قائمة عوامل الجذب السياحي لتأمين استقرار أكبر للقطاع. وتعمل الإمارات على تسهيل إجراءات السفر، وتعزيز تألقها في قطاع الفنادق خصوصاً فيما يتعلق بالفنادق متوسطة التكلفة، والتوسع في افتتاح المرافق والوجهات السياحية، فضلاً عن تعزيز سياحة الأعمال والمؤتمرات والسياحة العلاجية. وتعزز تلك الجهود الثقة في قدرة القطاع السياحي على التحول إلى مصدر بديل وحقيقي في ظل استراتيجيات ما بعد مرحلة النفط. تجدر الإشارة إلى أن دول الخليج انفقت ما يناهز 380 مليار دولار للمشاريع السياحية حتى العام 2018، فيما تعزز استثماراتها في مجال البنية التحتية والفنادق والمرافق وتحسين أنظمة إصدار التأشيرات السياحية. ويتربح القطاع السياحي في الإمارات إلى العديد من الأحداث والمناسبات المستقبلية التي ستعزز من فرص نموه وازدهاره، وفي مقدمتها استضافة إمارة دبي لمعرض إكسبو 2020، وما سيسبق هذا الحدث المهم من تطورات للتحضير له بما سيشكل نقطة انطلاق جديدة نحو مستقبل ناجح في السياحة. ولا تقتصر جاذبية الإمارات السياحية على المنتجات السياحية الفريدة والمتميزة التي تقدمها للسياح سواء لسياحة الترفيه والتسوق أو سياحة



الدولي الأسرع نمواً في أعداد المسافرين، فضلاً عن ربط مطارات الدولة بالمئات من مدن العالم من خلال شركات الطيران الإماراتية. وارتفع أسطول الناقلات الجوية الوطنية الأربع التي تضم (الإمارات للطيران والاتحاد للطيران والعربية للطيران وفلاي دبي) ليصل إلى 512 طائرة بنهاية العام 2017، كما ارتفع عدد المسافرين عبر مطارات دولة الإمارات خلال العام الماضي، إلى أكثر من 126.5 مليون مسافر، بمعدل نمو بلغ 1.8 في المئة، مقارنة بـ 124.3 مليون مسافر في عام 2016. ووفقاً لبيانات «الهيئة العامة للطيران المدني»، بلغ عدد الحركات الجوية في أجواء الدولة نحو 882.6 ألف حركة خلال العام الماضي، كما بلغ عدد المسافرين عبر «مطار دبي الدولي» 91.3 مليون مسافر في 2017، كما تعامل مطار «أبوظبي الدولي» مع 24 مليون مسافر، و9.76 مليون مسافر في «مطار الشارقة»، و899 ألف مسافر في مطار «آل مكتوم»، و472.6 ألف مسافر في مطار «رأس الخيمة»، و74.8 ألف مسافر في «مطار العين»، و11 ألف مسافر في «مطار البطين»، و3.4 ألف في مطار «الفجيرة»، و371 مسافراً في مطار «الظفرة». وتمتلك الإمارات كنوزاً طبيعية وبيئية عديدة، ومخزوناً حضارياً وثقافياً ثرياً ومتنوعاً في الصحراء والرمال مما جعلها قادرة على تقديم منتج سياحي متنوع يتيح للزائرين كل الخيارات بحسب اهتماماتهم. وتعتبر سياحة التسوق أحد أبرز الأنماط السياحية في الإمارات حيث تجذب في كل عام إلى مراكز تسوقها الضخمة كدي مول وأبوظبي مول، وأسواقها التقليدية العريقة ملايين المتسوقين الذين يأتون من كل ركن من أركان العالم بحثاً عن أجود وأفضل السلع والمنتجات. وتعد الإمارات أحد أبرز وجهات السياحة التاريخية والثقافية في المنطقة بفضل غناها بالمواقع الأثرية والمتاحف والصروح الثقافية والفنية التي تستضيف أهم الأحداث والمهرجانات العالمية. وتشمل قائمة المواقع التراثية في الامارات كل من قصر الحصن وقلعة المقطع في ابوظبي، وقلعة الجاهلي في العين، ومتحف وقلعة الفهيدي في دبي، وموقعي المليحة ومويلح في الشارقة، وقلعة مصفوت والحصن الأحمر في عجمان، وقلعة ضاية والجزيرة الحمراء في رأس الخيمة، وقلعة الفجيرة وقصر الحيل في الفجيرة، وتل أبرق وجزيرة الأكعاب في أم القيوين. وبالإضافة إلى المتاحف والقلاع التاريخية باتت دولة الإمارات وجهة استثنائية للفنون على اختلاف أنواعها، حيث تقام وعلى مدار العام المعارض الفنية والمهرجانات الموسيقية والعروض المسرحية.

الأعمال والمؤتمرات، بل تمتد أيضاً إلى ما تتمتع به الدولة من أمن وأمان واستقرار سياسي وازدهار اقتصادي وبنية تحتية متطورة. وتؤدي السياحة في الإمارات دوراً محورياً في تحريك عجلة الاقتصاد، حيث بلغت قيمة مساهمته المباشرة في الناتج المحلي لعام 2016 قرابة 68.5 مليار درهم (18.7 مليار دولار أمريكي)، أي ما يعادل 5.2 في المائة، أما قيمة المساهمة الإجمالية فبلغت 159,1 مليار درهم (42,3 مليار دولار أمريكي) بنسبة 12,1 بالمائة من إجمالي الناتج المحلي. وتوفر السياحة بشكل مباشر حوالي 325 ألف فرصة عمل في الدولة، ومن المتوقع أن يرتفع هذا المعدل بنسبة 2.4 في المائة سنوياً ليوفر 410,000 وظيفة، أي ما يعادل 5.9 في المئة من مجموع الوظائف في عام 2027. وتقدر قيمة استثمارات القطاع السياحي بمبلغ 26.2 مليار درهم (7.1 مليار دولار أمريكي)، أي ما يعادل 7 ٪ من إجمالي استثمارات الدولة في عام 2016، وتبلغ نسبة الزيادة المتوقعة 11 في المائة سنوياً على مدى السنوات العشر القادمة. ويعتبر القطاع الفندقي أحد أبرز عوامل الجذب في السياحة الإماراتية، حيث تستضيف الإمارات على أرضها كبرى العلامات التجارية العالمية العاملة في هذا المجال. ويشهد قطاع الفنادق في الإمارات طفرة واسعة من النمو والازدهار، حيث كشف تقرير مجموعة «كوليرز إنترناشيونال» الشرق الأوسط لقطاع الفنادق عن إضافة ما يقارب 6000 غرفة فندقية ذات علامة تجارية عالمية مختلفة خلال العام الماضي. وبلغ عدد الغرف الفندقية في إمارة دبي حوالي 104 آلاف غرفة في عام 2017 استقبلت ما يزيد عن 14.9 مليون سائحاً، وفي أبوظبي فقد سجلت المنشآت الفندقية أرقاماً قياسية جديدة مستقطبة 4,87 مليون زيل في 162 فندقاً ومنتجعاً وشقة فندقية. ووصل متوسط الإشغال في فنادق أبوظبي إلى نحو 83 ٪ وفي دبي 81 ٪، في حين سجلت فنادق رأس الخيمة متوسط إشغال بلغ 79 ٪ وفنادق الشارقة 75 ٪ والنسبة نفسها في فنادق الفجيرة. وأدركت حكومة دولة الإمارات مبركاً أهمية قطاع الطيران بالنسبة لمستقبل السياحة وغيرها من المجالات، فشيدت المطارات العالمية وأسست أكبر شركات الطيران في العالم وأحدثها واستثمرت المليارات في البنية التحتية، حتى بات مطار دبي الدولي على سبيل المثال الأكبر عالمياً من ناحية المسافرين الدوليين، ومطار أبوظبي

Hamad International Airport

مطار حمد الدولي
الدوحة - دولة قطر



البيانات الفنية

التفصيل	البيانات															
يقع على بعد كيلو متر واحد عن وسط العاصمة القطرية الدوحة بعد مدرج المطار احد اطول المدرج في المطارات المدنية في العالم اذ يبلغ طوله حوالي 4500م الاحداثيات خط العرض 51.2606 خط الطول 51.6138	موقع المطار + الإحداثيات															
ICAO : OTBD IATA : DOH	رمز المطار															
خدمة العملاء TEL +97440106666 www.doh-airport.com	التواصل مع المطار															
تعداد السكان : يبلغ عدد سكان الدوحة 1450000 نسمة وفقا لتعداد عام 2011م العملة المحلية : الريال متوسط دخل الفرد : \$ 98814 بحسب تقرير الامم المتحدة لعام 2018 تحتل المركز الاول عالميا.	بيانات المدينة التي يخدمها المطار															
يبعد حوالي 1 كيلو متر عن وسط المدينة	بعد المطار عن مركز المدينة															
الدوحة هي عاصمة دولة قطر وهي مدينة ساحلية تقع في منتصف الساحل الشرقي لشبة جزيرة قطر على شاطئ الخليج العربي توجد فيها الدوائر الحكومية والوزارات والمؤسسات المالية والتجارية وفيها ميناء تجار كبير	نبذة عن المدينة التي يقع بها المطار															
حركة الركاب / 35,270,410 راكب حركة الطائرات / 265,793 حركة حركة البضائع / 2,227,705 طن	احصائيات الحركة للمطار للعام 2017															
الخطوط الجوية الاماراتية (EK) الخطوط الجوية السعودية (SV) فلاي دبي (FZ) مصر للطيران (MS) الخطوط الجوية البريطانية (BA) الخطوط القطرية (QR) اير كندا (AC) الخطوط الفرنسية (AF) طيران الهند (AI)	أهم شركات الطيران المشغلة إلى المطار															
<table border="1"> <thead> <tr> <th>المدرج</th> <th>الاتجاه</th> <th>الارتفاع</th> <th>الابعاد</th> <th>سطح المدرج</th> </tr> </thead> <tbody> <tr> <td>16/34</td> <td>160 340</td> <td>11 m MSL</td> <td>4572 x 46 m</td> <td>Asphalt (ASPH)</td> </tr> </tbody> </table>	المدرج	الاتجاه	الارتفاع	الابعاد	سطح المدرج	16/34	160 340	11 m MSL	4572 x 46 m	Asphalt (ASPH)	مواصفات مدرج الطائرات					
المدرج	الاتجاه	الارتفاع	الابعاد	سطح المدرج												
16/34	160 340	11 m MSL	4572 x 46 m	Asphalt (ASPH)												
<table border="1"> <tbody> <tr> <td>APPROACH</td> <td>121.100</td> <td>APP</td> </tr> <tr> <td>ATIS</td> <td>126.450</td> <td>ATIS</td> </tr> <tr> <td>GROUND</td> <td>118.275</td> <td>GND</td> </tr> <tr> <td>OPS</td> <td>139.500</td> <td>KINGFISH NOVEMBER</td> </tr> <tr> <td>TOWER</td> <td>118.900</td> <td>TWR</td> </tr> </tbody> </table>	APPROACH	121.100	APP	ATIS	126.450	ATIS	GROUND	118.275	GND	OPS	139.500	KINGFISH NOVEMBER	TOWER	118.900	TWR	قنوات الأتصال (ترددات)
APPROACH	121.100	APP														
ATIS	126.450	ATIS														
GROUND	118.275	GND														
OPS	139.500	KINGFISH NOVEMBER														
TOWER	118.900	TWR														

البيانات الفنية

التفصيل		البيانات
		دولة قطر آخر تعديل بتاريخ: 11 مايو 2015م المطار: الدوحة الدولي رسوم الهبوط
Basis: Maximum take – off weight (MTOW) in Certificate of Airworthiness.		رسوم المطار
Maximum take-off weight (MTOW)	Landing charge	
Up to 7 000 kg	QR 85 flat rate	
7 001 kg up to 136 000	QR 150 fixed charge + QR 13 per 1 000 kg or part thereof	
Over 136 000 kg	QR 300 fixed charge + QR 14 per 1 000 kg or part thereof	
		رسوم الانتظار: أول ساعتين مجاناً ، بعد ذلك 10 ٪ من رسوم الهبوط المطبقة لكل 24 ساعة أو جزء منها.

بيانات أو تفاصيل أخرى عن المطار

يضم غرف خاصة للعمل وعقد الاجتماعات تتوفر فيها أجهزة سمعية وبصرية تمكن رجال الأعمال من التواصل مع شركاتهم وموظفيهم أينما كانوا. ويضم المطار إضافة لمبنى البريموم صالات خاصة أخرى لرجال الأعمال وركاب الدرجة الأولى مثل الصالة الذهبية والصالة الفضية وصالة المهام، ويضم مبنى المطار صالة خاصة لذوي الاحتياجات الخاصة

يضم مطار الدوحة مبنى البريموم المخصص لركاب الدرجتين الأولى ورجال الأعمال المسافرين على متن الخطوط الجوية القطرية بفرصة، وهو مبنى يقدم خدمات الخمس نجوم، يقدم مبنى البريموم خدمات متميزة تهدف إلى توفير أعلى مقاييس الراحة والرخاء للمسافرين قبل استكمال رحلاتهم. فيامكان المسافرين الاستمتاع بخدمة النادي الصحي أو أخذ قسط من الراحة في إحدى غرف النوم الهادئة المتوفرة في المبنى. وللصغار ومحبي الألعاب الترفيهية، يتوفر في مبنى البريموم غرفة للألعاب تضم أنواع مختلفة من ألعاب الفيديو. وللعائلات التي تصطحب معها أطفال، يمكنهم التوجه إلى "الحضانة" وترك أطفالهم في رعاية المربية حتى يتسنى لهم الاستمتاع بخدمات الخمس نجوم التي يوفرها مبنى البريموم. ويضم المبنى أيضاً مركزاً لخدمة رجال الأعمال الذي



السياحة في قطر

قطر دولة قَطْر هي دولة عربية واقعة إلى الشرق من شبه الجزيرة العربية، وتحديدًا في جنوب غرب آسيا بحيث تطل على الخليج العربي، وتعتبر مدينة الدوحة العاصمة السياسية للدولة، وترتبط هذه المدينة بمجموعة من الحدود البرية المشتركة مع دول الخليج العربي، حيث تحدها دولة السعودية من الناحية الجنوبية، كما ترتبط بمجموعة من الحدود البحرية مع دولة الإمارات العربية المتحدة، ومملكة البحرين. تتميز هذه الدولة بوجود مجموعة من الجزر التابعة لها، وأهمها جزر حالول، وشراعوه، والأسحاط، وتشتهر هذه الدولة بكونها دولة سريعة التطور من العديد من النواحي، مما جعلها من الدول الجاذبة للسياح من جميع أنحاء العالم، بالإضافة إلى احتوائها على العديد من المعالم السياحية والأثرية والترفيهية، وفي هذا المقال سنتحدث عن معالم قطر. معلومات عن معالم قطر متحف قطر الوطني متحف قطر الوطني هو المتحف الواقع في الجهة الشرقية لكورنيش الدوحة، والذي يعرض مجموعة من الآثار التي تدل على تاريخ قطر الجيولوجي، بما في ذلك الآثار التي تُظهر الثروة السمكية التي تتمتع بها هذه الدولة، وكذلك المراكب الخشبية التقليدية، بالإضافة إلى مجموعة من التحف الإسلامية. متحف الفن الإسلامي يقع متحف الفن الإسلامي على كورنيش الدوحة، بحيث يضم مجموعة من مقتنيات الفن الإسلامي، بما في ذلك المشغولات الخزفية، والمعدنية والخشبية، والزجاجية، بالإضافة إلى المجوهرات القديمة، كما يضم مكتبة وقاعة للأنشطة. متحف السلاح متحف السلاح هو المتحف الواقع في حي اللقطة الموجود في إحدى ضواحي مدينة الدوحة، بحيث يضم مجموعة فريدة ونادرة من السيوف، والخنجر، والبنادق. قلعة الزبارة تقع قلعة الزبارة على مسافة تصل إلى مئة وخمسة كيلومترات إلى الشمال

الغربي من مدينة الدوحة. قلعة أم صلال محمد تقع قلعة أم صلال محمد على بعد 21 كم من مدينة الدوحة، وهي من القلاع التي يعود تاريخها إلى أواخر القرن التاسع عشر. الكورنيش الكورنيش هو منتزه موجود في الواجهة البحرية، بحيث يعتبر من أكثر المواقع الشعبية في الدولة، ويعتبر مقصداً لكل من المشاة، وسائقي الدراجات، وهواة الركض. سوق واقف يقع سوق واقف بالقرب من الكورنيش، ويعتبر القلب الاجتماعي لمدينة الدوحة؛ والسبب في ذلك يعود إلى كونه من أهم أماكن التسوق في المدينة، وهو يحتوي على مجموعة من الأزقة المنتشرة بين المباني المعمارية الفريدة، وبين المحلات التجارية. سوق فالكون يقع سوق فالكون بالقرب من سوق واقف، وأكثر ما يميزه احتواؤه على مجموعة كبيرة من الأدوات المرتبطة بالصقور بشكل أساسي، ويمكن من خلاله مشاهدة الصقور وهي تحلق برفقة مدربيها. حديقة أسباير تعتبر حديقة أسباير واحدة من أكبر الحدائق الموجودة في منطقة الخليج، وما يميزها هو احتواؤها على أروع المناظر الطبيعية في دولة قطر، كما أنها تضم مجموعة من المناظر الطبيعية الصحراوية، بالإضافة إلى برج يُعرف باسم برج الشعلة، والذي يبلغ طوله ما يقارب من 300م. القرية الثقافية القرية الثقافية هي قرية واقعة في الساحل الشرقي بين كل من الخليج الغربي واللؤلؤة، وأكثر ما يميزها هو كونها منارة ثقافية وفنية في الشرق الأوسط من خلال انتشار العديد من الفنون والنشاطات فيها؛ مثل: المسرح، والموسيقى، والأدب، وكذلك المؤتمرات والمعارض. اللؤلؤة قطر اللؤلؤة قطر هي جزيرة اصطناعية واقعة خارج منطقة الدوحة، وتحديدًا في بحيرة الخليج الغربي، وتتميز بكونها أول أرض متاحة للتملك الحر من الأجانب الوافدين إلى قطر



King Khalid International Airport

مطار الملك خالد الدولي
الرياض - السعودية



البيانات الفنية

التفصيل		البيانات																																					
خط العرض 24.9578	خط الطول 46.6989	موقع المطار + الإحداثيات																																					
ICAO : OKER	IATA : RUH	رمز المطار																																					
تعداد السكان : 6.9 مليون نسمة نسمة (إحصاء 2018) العملة المحلية : ريال سعودي متوسط دخل الفرد : \$ 15353 بحسب تقرير المتحدة لعام 2018		بيانات المدينة التي يخدمها المطار																																					
يبعد عن وسط العاصمة 35 كم		بعد المطار عن مركز المدينة																																					
<table border="1"> <tbody> <tr> <td>سيبو باسيفيك (5J) Cebu Pacific</td> <td>العربية للطيران مصر (9P)</td> </tr> <tr> <td>طيران جيت الهندية (9W)</td> <td>طيران ايجين (A3)</td> </tr> <tr> <td>الخطوط الفرنسية (AF)</td> <td>طيران الهند (AI)</td> </tr> <tr> <td>الخطوط البريطانية (BA)</td> <td>طيران بنجلاديش (BG)</td> </tr> <tr> <td>كاثي باسيفيك (CX) Cathay Pacific</td> <td>العربية للطيران مصر (E5)</td> </tr> <tr> <td>طيران الامارات (EK)</td> <td>الخطوط الجوية الإثيوبية (ET)</td> </tr> <tr> <td>الاتحاد للطيران (EY)</td> <td>فلاي دبي (FZ)</td> </tr> <tr> <td>العربية للطيران (G9)</td> <td>طيران الخليج (GF)</td> </tr> <tr> <td>طيران الجزيرة (J9)</td> <td>الخطوط الجوية الكورية (KE)</td> </tr> <tr> <td>الخطوط الجوية الكويتية (KU)</td> <td>لوفتهانزا (LH) ufthansa</td> </tr> <tr> <td>طيران الشرق الأوسط (ME)</td> <td>مصر للطيران (MS)</td> </tr> <tr> <td>طيران شاهين (NL)</td> <td>طيران النيل (NP)</td> </tr> <tr> <td>اير بلو (PA)</td> <td>الخطوط الباكستانية (PK)</td> </tr> <tr> <td>الخطوط الفلبينية (PR)</td> <td>الخطوط القطرية (QR)</td> </tr> <tr> <td>الملكية الأردنية (RJ)</td> <td>طيران إير كايرو (SM)</td> </tr> <tr> <td>الخطوط السعودية (SV)</td> <td>الخطوط التركية (TK)</td> </tr> <tr> <td>الخطوط السيرلانكية (UL)</td> <td>الطيران العماني (WY)</td> </tr> <tr> <td>طيران ناس (XY)</td> <td></td> </tr> </tbody> </table>		سيبو باسيفيك (5J) Cebu Pacific	العربية للطيران مصر (9P)	طيران جيت الهندية (9W)	طيران ايجين (A3)	الخطوط الفرنسية (AF)	طيران الهند (AI)	الخطوط البريطانية (BA)	طيران بنجلاديش (BG)	كاثي باسيفيك (CX) Cathay Pacific	العربية للطيران مصر (E5)	طيران الامارات (EK)	الخطوط الجوية الإثيوبية (ET)	الاتحاد للطيران (EY)	فلاي دبي (FZ)	العربية للطيران (G9)	طيران الخليج (GF)	طيران الجزيرة (J9)	الخطوط الجوية الكورية (KE)	الخطوط الجوية الكويتية (KU)	لوفتهانزا (LH) ufthansa	طيران الشرق الأوسط (ME)	مصر للطيران (MS)	طيران شاهين (NL)	طيران النيل (NP)	اير بلو (PA)	الخطوط الباكستانية (PK)	الخطوط الفلبينية (PR)	الخطوط القطرية (QR)	الملكية الأردنية (RJ)	طيران إير كايرو (SM)	الخطوط السعودية (SV)	الخطوط التركية (TK)	الخطوط السيرلانكية (UL)	الطيران العماني (WY)	طيران ناس (XY)		أهم شركات الطيران المشغلة إلى المطار	
سيبو باسيفيك (5J) Cebu Pacific	العربية للطيران مصر (9P)																																						
طيران جيت الهندية (9W)	طيران ايجين (A3)																																						
الخطوط الفرنسية (AF)	طيران الهند (AI)																																						
الخطوط البريطانية (BA)	طيران بنجلاديش (BG)																																						
كاثي باسيفيك (CX) Cathay Pacific	العربية للطيران مصر (E5)																																						
طيران الامارات (EK)	الخطوط الجوية الإثيوبية (ET)																																						
الاتحاد للطيران (EY)	فلاي دبي (FZ)																																						
العربية للطيران (G9)	طيران الخليج (GF)																																						
طيران الجزيرة (J9)	الخطوط الجوية الكورية (KE)																																						
الخطوط الجوية الكويتية (KU)	لوفتهانزا (LH) ufthansa																																						
طيران الشرق الأوسط (ME)	مصر للطيران (MS)																																						
طيران شاهين (NL)	طيران النيل (NP)																																						
اير بلو (PA)	الخطوط الباكستانية (PK)																																						
الخطوط الفلبينية (PR)	الخطوط القطرية (QR)																																						
الملكية الأردنية (RJ)	طيران إير كايرو (SM)																																						
الخطوط السعودية (SV)	الخطوط التركية (TK)																																						
الخطوط السيرلانكية (UL)	الطيران العماني (WY)																																						
طيران ناس (XY)																																							
<table border="1"> <thead> <tr> <th>المدراج</th> <th>الاتجاه</th> <th>الارتفاع</th> <th>الابعاد</th> <th>سطح المدراج</th> </tr> </thead> <tbody> <tr> <td>15L/33R</td> <td>150 330</td> <td>625 m MSL</td> <td>4205 x 60 m</td> <td>Asphalt (ASPH)</td> </tr> <tr> <td>15R/33L</td> <td>150 330</td> <td>625 m MSL</td> <td>4205 x 60 m</td> <td>Asphalt (ASPH)</td> </tr> </tbody> </table>		المدراج	الاتجاه	الارتفاع	الابعاد	سطح المدراج	15L/33R	150 330	625 m MSL	4205 x 60 m	Asphalt (ASPH)	15R/33L	150 330	625 m MSL	4205 x 60 m	Asphalt (ASPH)	مواصفات مدراج الطائرات																						
المدراج	الاتجاه	الارتفاع	الابعاد	سطح المدراج																																			
15L/33R	150 330	625 m MSL	4205 x 60 m	Asphalt (ASPH)																																			
15R/33L	150 330	625 m MSL	4205 x 60 m	Asphalt (ASPH)																																			

البيانات الفنية

التفصيل			البيانات
APPROACH	1200000	RIYADH APP	قنوات الأتصال (ترددات)
GROUND	121.700	GND	
TOWER	118.800	TWR	
عدد الركاب: 25,425,000			احصائيات الحركة للمطار لعام 2017 م
رسوم الهبوط :			رسوم المطار
<p>Basis: Maximum gross take-off weight in the Certificate of Airworthiness S.R. 30 per 1000 kg or part thereof exceeding 500 kg.</p>			
رسوم الانتظار :			رسوم المطار
<p>Basis: Maximum weight in Certificate of Airworthiness First 2 hours free, thereafter, S.R.10 per 1000 kg or part thereof exceeding 500 kg per 24 hours or part thereof</p>			
رسوم المغادرين:			رسوم المطار
<p>Payable by the carrier. S.R. 50.00 per departing passenger</p>			
+966920020090			التواصل مع المطار

بيانات أو تفاصيل أخرى عن المطار

ومطاعم ومقاصف ومكاتب لشركات الطيران والجهات الحكومية وأسواق تجارية. كما يوجد مقابل الصالات مواقف عامة للسيارات من ثلاثة طوابق ، ويتسع لحوالي 8000 سيارة بالإضافة إلى 3600 سيارة فوق السطح



مطار الملك خالد الدولي (إياتا: RUH، إيكابو: OERK) هو مطار دولي يبعد عن العاصمة السعودية الرياض حوالي 35 كيلو متر. وهو مركز نظام النقل الجوي الوطني. قام بتصميمه المكتب الأمريكي للهندسة المعمارية هلموت، أوباتا وكاساباوم، وافتتح في 1983 ليكون أكبر مطار في العالم من حيث المساحة، حيث تبلغ مساحة أرض المطار حوالي 225 كيلومتر مربع، يحمل المطار اسم خالد بن عبد العزيز آل سعود الذي كان رابع ملوك المملكة العربية السعودية. يبلغ عدد صالات الركاب 5 صالات حيث تشمل على ثلاثة صالات داخلية (صالتين تعمل حالياً والأخرى فارغة وغير مكتملة للاستخدام المستقبلي) وصالتين دوليتين متصلتين عن طريق أربعة مباني موصلة ، وكل من هذه الصالات ثلاثية التخطيط أي ذات قاعدة مثلثة الشكل ومساحة أرضيتها 47.500 متراً مربعاً تقريباً. ويصل طول كل مبنى من المباني الموصلة بين الصالات إلى 168م ومساحته التقريبية 25.000 متراً مربعاً وتحتوي المباني على مسارات متحركة

السياحة في السعودية

فيه %26 من مجموع العاملين في القطاع السياحي، واللذين يشغلون 670 ألف وظيفة مباشرة، كما أسهم هذا التوظيف بما نسبته %9.1 من إجمالي القوى العاملة بالمملكة بالقطاع الخاص. ووفقاً لبيانات منظمة السياحة العالمية فإن حصة المملكة العربية السعودية من عدد الرحلات السياحية إلى منطقة الشرق الأوسط قد بلغت %32. كما كشف تقرير عرض في المنتدى الاقتصادي العالمي أن السعودية حصلت 76 مليار دولار من السياحة في سنة 2013، أنفق منها السياح الأجانب 48 مليار فيما أنفق السياح المحليون 28 مليار. في سنة 2008 أعلنت منظمة الأمم المتحدة للعلوم والتربية والثقافة عن اعتبار مدائن صالح (الحجر) كموقع تراث عالمي، وبذلك أصبح أول موقع في السعودية ينضم إلى قائمة مواقع التراث العالمي. في سنة 2010 أضيفت الدرعية إلى القائمة، وفي سنة 2014 أضيفت جدة التاريخية إلى نفس القائمة، كما تمت إضافة الفنون الصخرية في منطقة حائل سنة 2015 لتكون على قائمة التراث العالمي، وكذلك واحة الأحساء سنة 2018م. حصلت المملكة على تصنيف الوجهة السياحية الرابعة ضمن المؤشر العالمي للسياحة بالنسبة لدول منظمة التعاون الإسلامي لسنة 2014.

السياحة في السعودية من القطاعات الناشئة، وتعد السياحة الدينية أهم ركائزها، كونها مهد الدين الإسلامي ما يجعلها محل جذب سياحي، حيث يقصد المسجد الحرام والمسجد النبوي ملايين المسلمين لأداء فريضة الحج ومناسك العمرة، وجاءت المملكة أول الوجهات العربية تفضيلاً من قبل السياح المسلمين وابعها عالمياً ضمن قائمة الوجهات العشر الأولى الأكثر زيارة من قبل السياح المسلمين، من بين 130 بلداً بحسب تقرير المؤشر العالمي للسياحة الإسلامية لسنة 2019م.

وباتت السياحة تلقى دعماً متزايداً من الحكومة السعودية ممثلة في الهيئة العامة للسياحة والتراث الوطني والتي من بين أهدافها تطوير وتأهيل المواقع السياحية والتراثية، والارتقاء بقطاع الإيواء ووكالات السفر والخدمات السياحية، وتطوير الأنشطة والفعاليات في المواقع السياحية، فضلاً عن تنمية الموارد البشرية السياحية. وتسعى الهيئة لاستكمال مهمتها نحو تحويل السياحة إلى قطاع اقتصادي يسهم بفعالية متزايدة في الناتج القومي الإجمالي، ودعم الاقتصاد الوطني. أسهم قطاع السياحة السعودي في تطور الناتج المحلي الإجمالي بنسبة تجاوزت %7.2 سنة 2011، وتجاوزت نسبة توظيف السعوديين



King Abdulaziz International Airport

مطار الملك عبد العزيز
جده - السعودية



البيانات الفنية

التفصيل	البيانات																				
يقع على بعد 19 كيلو متر شمال مدينة جدة وبعد الميناء الجوي الاول في السعودية بدأ بناء المطار في عام 1974 م وتم افتتاحه في عام 1981م ويحتل مساحة 105 كم ² الاحداثيات 124976 خط العرض 937651 خط الطول	موقع المطار + الإحداثيات																				
ICAO : OEJN IATA : JED	رمز المطار																				
خدمة العملاء TEL 990011233 www.jed-airport.com	التواصل مع المطار																				
تعداد السكان : يبلغ عدد سكان جدة 3456259 نسمة العملة المحلية: الريال متوسط دخل الفرد \$ 15353 حسب تصنيف الامم المتحدة	بيانات المدينة التي يخدمها المطار																				
يبعد حوالي 19 كم عن وسط المدينة	بعد المطار عن مركز المدينة																				
جدة هي احدى محافظات منطقة مكة المكرمة وتقع في غرب المملكة على ساحل البحر الاحمر تبعد المحافظة 949 كم عن العاصمة الرياض وتبعد 79 كم عن مكة المكرمة وتبعد 420 كم عن المدينة المنورة وتعد جدة العاصمة الاقتصادية والسياحية للمملكة وتعتبر ثاني أكبر مدن المملكة بعد الرياض	نبذة عن المدينة التي يقع بها المطار																				
عدد الركاب: 34 مليون مسافر عدد الرحلات 226794 رحلة	احصائيات الحركة للمطار للعام 2017																				
الخطوط الجوية الاماراتية (EK) الخطوط الجوية السعودية (SV) فلاي دبي (FZ) مصر للطيران (MS) الخطوط الجوية البريطانية (BA) الخطوط القطرية (QR) اير كندا (AC) الخطوط الفرنسية (AF) طيران الهند (AI)	أهم شركات الطيران المشغلة إلى المطار																				
<table border="1"> <thead> <tr> <th>المدرج</th> <th>الاتجاه</th> <th>الابعاد</th> <th>الارتفاع</th> <th>سطح المدرج</th> </tr> </thead> <tbody> <tr> <td>16C/34C</td> <td>160 340</td> <td>3299 x 60 m</td> <td>15 m MSL</td> <td>Concrete (CONC)</td> </tr> <tr> <td>16L/34R</td> <td>160 340</td> <td>3690 x 45 m</td> <td>15 m MSL</td> <td>Asphalt (ASPH)</td> </tr> <tr> <td>16R/34L</td> <td>160 340</td> <td>3800 x 60 m</td> <td>15 m MSL</td> <td>Concrete (CONC)</td> </tr> </tbody> </table>	المدرج	الاتجاه	الابعاد	الارتفاع	سطح المدرج	16C/34C	160 340	3299 x 60 m	15 m MSL	Concrete (CONC)	16L/34R	160 340	3690 x 45 m	15 m MSL	Asphalt (ASPH)	16R/34L	160 340	3800 x 60 m	15 m MSL	Concrete (CONC)	مواصفات مدرج الطائرات
المدرج	الاتجاه	الابعاد	الارتفاع	سطح المدرج																	
16C/34C	160 340	3299 x 60 m	15 m MSL	Concrete (CONC)																	
16L/34R	160 340	3690 x 45 m	15 m MSL	Asphalt (ASPH)																	
16R/34L	160 340	3800 x 60 m	15 m MSL	Concrete (CONC)																	
<table border="1"> <tbody> <tr> <td>APPROACH</td> <td>119.100</td> <td>JEDDAH APP</td> </tr> <tr> <td>ATIS</td> <td>114.900</td> <td>ATIS</td> </tr> <tr> <td>CLD</td> <td>121.800</td> <td>JEDDAH CLNC</td> </tr> <tr> <td>GROUND</td> <td>121.600</td> <td>GND</td> </tr> <tr> <td>TOWER</td> <td>118.200</td> <td>JEDDAH TWR</td> </tr> </tbody> </table>	APPROACH	119.100	JEDDAH APP	ATIS	114.900	ATIS	CLD	121.800	JEDDAH CLNC	GROUND	121.600	GND	TOWER	118.200	JEDDAH TWR	قنوات الأتصال (ترددات)					
APPROACH	119.100	JEDDAH APP																			
ATIS	114.900	ATIS																			
CLD	121.800	JEDDAH CLNC																			
GROUND	121.600	GND																			
TOWER	118.200	JEDDAH TWR																			

البيانات الفنية

التفصيل	البيانات
آخر تعديل بتاريخ: 8 يونيو 2016م المطار: الملك عبدالعزيز الدولي - جدة رسوم الهبوط الأساس: الوزن الإجمالي الأقصى للإقلاع في شهادة صلاحية الطائرات للطيران 30 ريال سعودي لكل 1000 كجم أو جزء منه يتجاوز 500 كجم. رسوم الانتظار: الأساس: الحد الأقصى للوزن في شهادة صلاحية الطائرات للطيران أول ساعتين مجاناً ، بعد ذلك ، 10 ريال سعودي لكل 1000 كجم أو جزء منه يتجاوز 500 كجم لكل 24 ساعة أو جزءاً منها.	رسوم المطار

بيانات أو تفاصيل أخرى عن المطار

أسهم قطاع السياحة السعودي في تطور الناتج المحلي الإجمالي بنسبة تجاوزت 7.2% سنة 2011،

وتجاوزت نسبة توظيف السعوديين فيه 26% من مجموع العاملين في القطاع السياحي، واللذين يشغلون 670 ألف وظيفة مباشرة، كما أسهم هذا التوظيف بما نسبته 9.1% من إجمالي القوى العاملة بالمملكة بالقطاع الخاص. ووفقاً لبيانات منظمة السياحة العالمية فإن حصة المملكة العربية السعودية من عدد الرحلات السياحية إلى منطقة الشرق الأوسط قد بلغت 32%. كما كشف تقرير عرض في المنتدى الاقتصادي العالمي أن السعودية حصدت 76 مليار دولار من السياحة في سنة 2013، أنفق منها السياح الأجانب 48 مليار فيما أنفق السياح المحليون 28 مليار.

في سنة 2008 أعلنت منظمة الأمم المتحدة للعلوم والتربية والثقافة عن اعتبار مدائن صالح (الحجر) كموقع تراث عالمي،

وبذلك أصبح أول موقع في السعودية ينضم إلى قائمة مواقع التراث العالمي. في سنة 2010 أضيفت الدرعية إلى القائمة، وفي سنة 2014 أضيفت جدة التاريخية إلى نفس القائمة، كما تمت إضافة الفنون الصخرية في منطقة حائل سنة 2015 لتكون على قائمة التراث العالمي، وكذلك واحة الأحساء سنة 2018م.

حصلت المملكة على تصنيف الوجهة السياحية الرابعة ضمن المؤشر العالمي للسياحة بالنسبة لدول منظمة التعاون الإسلامي لسنة 2014.

مطار الملك عبد العزيز الدولي يعتبر هذا المطار الأهم في مطارات السعودية حيث انه هو المركز الرئيسي ومركز عمليات شركة الخطوط الجوية السعودية كما يعتبر بوابة مكة المكرمة الجوية وعن طريقه يصل الحجاج والمعتمرين الى المسجد الحرام بمكة المكرمة كما يتميز ايضا بأنه يضم رابع أكبر صالة ركاب في العالم وهي صالة الحجاج حيث تبلغ مساحتها 510.000 متر مربع.

السياحة في السعودية

تعتبر السياحة في السعودية من القطاعات الناشئة، وتعد السياحة الدينية أهم ركائزها، كونها مهد الدين الإسلامي ما يجعلها محل جذب سياحي، حيث يقصد المسجد الحرام والمسجد النبوي ملايين المسلمين لأداء فريضة الحج ومناسك العمرة. وباتت السياحة تلقي دعماً متزايداً من الحكومة السعودية ممثلة في الهيئة العامة للسياحة والتراث الوطني والتي من بين أهدافها تطوير وتأهيل المواقع السياحية والتراثية، والأرتقاء بقطاع الإيواء ووكالات السفر والخدمات السياحية، وتطوير الأنشطة والفعاليات في المواقع السياحية، فضلاً عن تنمية الموارد البشرية السياحية. وتسعى الهيئة لاستكمال مهمتها نحو تحويل السياحة إلى قطاع اقتصادي يسهم بفعالية متزايدة في الناتج القومي الإجمالي، ودعم الاقتصاد الوطني.



Queen Alia International Airport

مطار الملكة علياء الدولي عمان - الاردن



البيانات الفنية

التفاصيل	البيانات												
يقع مطار الملكة علياء الدولي في منطقة زيزيا على بعد 32 كم جنوب مدينة عمان عاصمة المملكة الاردنية الهاشمية الاحداثيات خط العرض 31.7225 خط الطول 35.9933	موقع المطار + الإحداثيات												
ICAO : OJAI IATA : AMM	رمز المطار												
Fax +96264453444 TEL +96264453000 / +96265002777 صندوق بريد 11104-39025 عمان www.aig.aero	التواصل مع المطار												
تعداد السكان : يبلغ عدد سكان عمان 4 مليون نسمة وفقا لتعداد عام 2014 العملة المحلية : دينار اردني متوسط دخل الفرد : \$ 6115 بحسب تقرير الامم المتحدة لعام 2018 تحتل المركز 120 عالميا	بيانات المدينة التي يخدمها المطار												
يبعد حوالي 35 كم عن وسط المدينة	بعد المطار عن مركز المدينة												
مدينة عمان هي عاصمة المملكة الاردنية الهاشمية ومركز محافظة العاصمة . تعد أكبر مدن المملكة وواحدة من أكبر المدن العربية بالنسبة للعدد السكاني . اذا بلغ عدد سكانها في العام 2014 4 مليون نسمة وتقع المدينة وسط المملكة على دائرة عرض 31 شمالاً وخط طول 35 شرقاً في منطقة تكثرت فيها الجبال.	نبذة عن المدينة التي يقع بها المطار												
حركة الركاب / 8,400,000 راكب - حركة الطائرات / 74,044 حركة	احصائيات الحركة للمطار للعام 2018م												
الاردنية للطيران (R5) الملكية الاردنية (RJ) العربية للطيران (9p) طيران ايجين (A3) الخطوط الجوية الجزائرية (AH) طيران الاتحاد (EY) الخطوط الجوية العمانية (WY) الخطوط الجوية الاماراتية (EK) الخطوط الجوية السعودية (SV) فلاي دبي (FZ) طيران الخليج (GF) الخطوط الجوية العراقية (IA) الخطوط الجوية الكويتية (KU) مصر للطيران (MS) الخطوط الجوية البريطانية (BA) الخطوط القطرية (QR) اير كندا (AC) الخطوط الفرنسية (AF) طيران الهند (AI)	أهم شركات الطيران المشغلة إلى المطار												
<table border="1"> <thead> <tr> <th>الارتفاع</th> <th>الاتجاه</th> <th>المدرج</th> </tr> </thead> <tbody> <tr> <td>2395 قدم 730 متر</td> <td>L26/08R</td> <td>26/08</td> </tr> <tr> <td>2395 قدم 730 متر</td> <td>R26/08L</td> <td>26/08</td> </tr> </tbody> </table>	الارتفاع	الاتجاه	المدرج	2395 قدم 730 متر	L26/08R	26/08	2395 قدم 730 متر	R26/08L	26/08	مواصفات مدرج الطائرات			
الارتفاع	الاتجاه	المدرج											
2395 قدم 730 متر	L26/08R	26/08											
2395 قدم 730 متر	R26/08L	26/08											
<table border="1"> <tbody> <tr> <td>APPROACH</td> <td>128.9</td> <td>APP</td> </tr> <tr> <td>ATIS</td> <td>127.6</td> <td>ATIS</td> </tr> <tr> <td>RMP</td> <td>119.8</td> <td>APRON CTL</td> </tr> <tr> <td>GND</td> <td>121.9</td> <td>TWR</td> </tr> </tbody> </table>	APPROACH	128.9	APP	ATIS	127.6	ATIS	RMP	119.8	APRON CTL	GND	121.9	TWR	قنوات الأتصال (ترددات)
APPROACH	128.9	APP											
ATIS	127.6	ATIS											
RMP	119.8	APRON CTL											
GND	121.9	TWR											

البيانات الفنية

التفصيل		البيانات
الأردن آخر تعديل بتاريخ: 24 مايو 2016		
رسوم الهبوط الأساس: الوزن الأقصى المسموح به للإقلاع في شهادة صلاحية الطائرات للطيران.		
Aircraft weight	Rates per tonne (or part thereof)	
	JD	Fils
First 25 tonnes	2	215
Following 75 tonnes	3	322
Exceeding 100 tonnes	3	765
Minimum: JD: 30		
		رسوم المطار
رسوم الانتظار (خارج حظيرة): الأساس: الوزن الأقصى المسموح به للإقلاع في شهادة صلاحية الطائرات للطيران أول ساعتين مجاناً. بعد ذلك ، على النحو التالي:		
Aircraft weight	Rates per tonne (or part thereof) per hour	
	Fils	
First 25 tonnes	221	
Following 75 tonnes	162	
Exceeding 100 tonnes	089	
Minimum: JD 15		

بيانات أو تفاصيل اخرى عن المطار

وتبلغ مساحة ارض المطار حوالي 22 مليون متر مربع بينما تبلغ
المساحة الحالية لمبنى المسافرين 100000 متر مربع , ليستوعب
أكثر من 9 مليون مسافر في السنة
تعود تسمية المطار الى الملكة عليا بنت الحسين

مطار الملكة علياء الدولي يعد البوابة الجوية للاردن والمقر الرئيسي
ومركز عمليات شركة الملكية الاردنية للطيران
تستحدمه أكثر من 44 شركة طيران من مختلف دول العالم و11
شركة للشحن الجوي وأكثر من 3 شركات طيران خاصة ؛

السياحة في الاردن

السياحة في الأردن من أهم القطاعات في اقتصاد البلاد، حيث تُشكل 13 % من الناتج المحلي الإجمالي. كما تصل عائداتها إلى نحو 4.3 مليارات دولار سنويًا، إذ زار الأردن عام 2014 حوالي 5.3 مليون سائح من مختلف أنحاء العالم.

• كما يُعتبر الأردن أحد أهم مناطق الجذب السياحي في الشرق الأوسط. ويعود ذلك أساسًا إلى أهميتها لدينية والتاريخية. ويتمتع الأردن بمواصفات أخرى تجعله مقصدًا للسياح والزوّار من مختلف أنحاء العالم طوال السنة، خاصةً فيما يخص السياحة العلاجية، إذ يُعتبر الخامس في العالم في هذا المجال.

كما تتمتع البلاد بتضاريس شديدة التنوع، وهي عبارة عن جسر يربط بين قارات أفريقيا وآسيا، وأوروبا، ماكان له تأثير كبير على مجرى تاريخه

• يمتاز الأردن بتنوع المقومات السياحية، وذلك لتوافر أماكن الجذب السياحي، مثل المواقع الأثرية. كما تتنوع مجالات السياحة في البلاد، مثل السياحة الثقافية والدينية والترفيهية والعلاجية وسياحة

المغامرات، وغيرها.

ويوجد في المملكة أكثر من 300 فندقًا مُصنّفًا وغير مُصنّف، من بينها 100 فندق من فئة 3 نجوم فما فوق، ويبلغ عدد الغرف الفندقية نحو 23 ألف غرفة فندقية. وتتّسع تصنيفات الفنادق بين فنادق فئة خمس نجوم بالدرجة الأولى والنجمة، وبلغ حجم الاستثمار في قطاع الفنادق في المملكة نحو 3.4 مليار دينار حتى العام 2010، وفقًا لجمعية فنادق المملكة.

من جهة أخرى، يساعد التنوع المناخي في الأردن، رغم صغر مساحته، على تعدد أشكال السياحة. حيث يُعد مناخ البلاد مزيجًا من مناخي حوض البحر الأبيض المتوسط والصحراء. وبشكل عام، فإن الطقس حار وجاف في الصيف ولطيف ورطب في الشتاء.

يشار إلى أنه يُقام سنويًا يوم للسياحة الأردنية في 12 أيار/ مايو من كل عام برعاية من وزارة السياحة والآثار الأردنية، وبالتعاون مع عدد من الجهات الحكومية والخاصة الأخرى.



Baghdad International Airport

مطار بغداد الدولي
بغداد - العراق



التفصيل		البيانات																			
33°15'45" N 44°14'05" E		موقع المطار + الإحداثيات																			
ICAO : ORBI	IATA : BGW	رمز المطار																			
تعداد السكان : 7.665 مليون نسمة العملة المحلية : دينار عراقي IQD متوسط دخل الفرد : \$7391 بحسب تقرير المتحدة لعام 2018		بيانات المدينة التي يخدمها المطار																			
يبعد عن وسط العاصمة 16 كم		بعد المطار عن مركز المدينة																			
<table border="1"> <tr> <td>أجنحة الشام للطيران (6Q)</td> <td>فلاي داماس (4J)</td> </tr> <tr> <td>فلاي دبي (FZ)</td> <td>طيران الامارات (EK)</td> </tr> <tr> <td>الخطوط الجوية العراقية (IA)</td> <td>العربية للطيران (G9)</td> </tr> <tr> <td>أطلس جت (KK)</td> <td>فلاي بغداد (IF)</td> </tr> <tr> <td>طيران النيل (NP)</td> <td>طيران الشرق الأوسط (ME)</td> </tr> <tr> <td>كيشم ايرلاينز (QB)</td> <td>طيران بيجاسوس التركي Pegasus (PC)</td> </tr> <tr> <td>الأردنية للطيران (R5)</td> <td>الخطوط القطرية (QR)</td> </tr> <tr> <td>الخطوط التركية (TK)</td> <td>الملكية الأردنية (RJ)</td> </tr> <tr> <td></td> <td>زاغروس جت (Z4)</td> </tr> </table>		أجنحة الشام للطيران (6Q)	فلاي داماس (4J)	فلاي دبي (FZ)	طيران الامارات (EK)	الخطوط الجوية العراقية (IA)	العربية للطيران (G9)	أطلس جت (KK)	فلاي بغداد (IF)	طيران النيل (NP)	طيران الشرق الأوسط (ME)	كيشم ايرلاينز (QB)	طيران بيجاسوس التركي Pegasus (PC)	الأردنية للطيران (R5)	الخطوط القطرية (QR)	الخطوط التركية (TK)	الملكية الأردنية (RJ)		زاغروس جت (Z4)	أهم شركات الطيران المشغلة إلى المطار	
أجنحة الشام للطيران (6Q)	فلاي داماس (4J)																				
فلاي دبي (FZ)	طيران الامارات (EK)																				
الخطوط الجوية العراقية (IA)	العربية للطيران (G9)																				
أطلس جت (KK)	فلاي بغداد (IF)																				
طيران النيل (NP)	طيران الشرق الأوسط (ME)																				
كيشم ايرلاينز (QB)	طيران بيجاسوس التركي Pegasus (PC)																				
الأردنية للطيران (R5)	الخطوط القطرية (QR)																				
الخطوط التركية (TK)	الملكية الأردنية (RJ)																				
	زاغروس جت (Z4)																				
<table border="1"> <thead> <tr> <th>المدرج</th> <th>الاتجاه</th> <th>الارتفاع</th> <th>الابعاد</th> <th>سطح المدرج</th> </tr> </thead> <tbody> <tr> <td>15L/33R</td> <td>150 330</td> <td>35 m MSL</td> <td>4000 x 60 m</td> <td>Concrete (CONC)</td> </tr> <tr> <td>15R/33L</td> <td>150 330</td> <td>35 m MSL</td> <td>3301 x 45 m</td> <td>Concrete (CONC)</td> </tr> </tbody> </table>		المدرج	الاتجاه	الارتفاع	الابعاد	سطح المدرج	15L/33R	150 330	35 m MSL	4000 x 60 m	Concrete (CONC)	15R/33L	150 330	35 m MSL	3301 x 45 m	Concrete (CONC)	مواصفات مدرج الطائرات				
المدرج	الاتجاه	الارتفاع	الابعاد	سطح المدرج																	
15L/33R	150 330	35 m MSL	4000 x 60 m	Concrete (CONC)																	
15R/33L	150 330	35 m MSL	3301 x 45 m	Concrete (CONC)																	
<table border="1"> <tr> <td>APPROACH</td> <td>128.200</td> <td>APP</td> </tr> <tr> <td>GROUND</td> <td>121.700</td> <td>GND</td> </tr> <tr> <td>TOWER</td> <td>118.700</td> <td>TWR</td> </tr> </table>		APPROACH	128.200	APP	GROUND	121.700	GND	TOWER	118.700	TWR	قنوات الأتصال (ترددات)										
APPROACH	128.200	APP																			
GROUND	121.700	GND																			
TOWER	118.700	TWR																			
عدد الركاب: 7,500,000		احصائيات الحركة للمطار لعام 2009 م																			

التفصيل	البيانات
رسوم الهبوط :	
Basis: Charges applied for landing of aircraft according to the Certificate of Airworthiness	
Aircraft Type	Charge per landing (USD)
C560,Learjet, Jetstream, DH6	350
CL60,C750,F50,F27,AN24,ATR42,HS748,HS125,DA90,YAK40,	450
G2,G3,G4,G5,BE2,TU124,TU134,F28,CRJ,EM4,CV580,ATR72,BAC111	508
AN8,AN12,B717,B737(series 100.200.500.600),DC9,IL18,M-D82,F70,F100,YAK42	900
A320,A321,B727,B737(series 300,400,700,800), C130,M-D83/87/88/90,TU104,TU154	1150
B757,TU204	1500
B707,C160	1900
A310,B767,IL62,IL76,DC8	2200
A300,A330,A340,B777,DC10,IL86,IL96,MD11,L1011	2500
AN124,B747	3150
Pushback service	200 usd
	رسوم الاضواء :
USD 200 per flight	
	رسوم الانتظار :
:First 2 hours free, thereafter	
Length of parking/housing (period on airport (hours	
Charge	
From 2 to 4	15% of landing charges
From 4 to 6	25% of landing charges, when parked in open air
From 6 to 8	35% of landing charges, when parked in open air
From 8 to 24	50% of landing charges, when parked outside and 75% of
landing charges when housed inside a hangar	
Surcharge: 30% of parking charge applies for parking from 00:00 hours to 06:00 hours	

رسوم المطار

بيانات أو تفاصيل اخرى عن المطار

منتصف 2003 تحول المطار إلى معسكر للجيش الأمريكي يضم ما يقارب 10,000 جندي أمريكي وأعداد كبيرة من الخيم والمدرعات الأمريكية. ومنذ 25 أغسطس 2004 سمح للخطوط الجوية العراقية والملكية الأردنية بتنظيم رحلات بين بغداد وعمان، ولكن الجماعات المسلحة كانت تقصف المطار بصورة متكررة، في 8 نوفمبر 2004 أغلق المطار بأمر من رئيس الوزراء في الحكومة العراقية المؤقتة إيد علاوي وذلك أثناء أحداث الفلوجة، وأعيد افتتاحه بعد ذلك، وحاليا تستخدمه العديد من شركات الطيران

يعود تاريخ إنشاء المطار إلى عامي 1979 و1982، وتولت بناء المطار شركات فرنسية وبريطانية، وكلف إنشائه أكثر من 900 مليون دولار، وكان مصمماً للاستخدام المدني والعسكري، وعقب حرب الخليج الثانية، فرض الحصار الاقتصادي على العراق توقفت نشاطات المطار بصورة كلية باستثناء بعض الرحلات المحلية ورحلات خيرية لنقل الأدوية والغذاء إلى العراق من قبل جمعيات خيرية عالمية. وأثناء غزو العراق 2003 تمكنت القوات الأمريكية في 3 أبريل من احتلال المطار بعد معارك ضارية استمرت لثلاثة أيام، وبحلول

السياحة في العراق



تمتاز بغداد بالعديد من المعالم السياحية والأثرية مثل المتاحف المعروضة فيها آثار متنوعة ومختلفة من جواهر وعملات وهياكل بشرية وتمائيل من عصور ما قبل التاريخ حتى القرن السابع عشر الميلادي. ومن شواهدنا الأبدية الآثار الإسلامية التي تتمثل في بقايا سور بغداد ودار الخلافة والمدرسة المستنصرية التي فيها ساعة المدرسة المستنصرية العجيبة ومقر المعتصم ومسجده الشهير وتحتوي على مساجد تاريخية عديدة منها: جامع الخلفاء والذي كان يسمى جامع الخليفة، وجامع الإمام الأعظم أبو حنيفة في الأعظمية، وجامع الأحمدية والذي كان فيه مدرسة تاريخية هي مدرسة الأحمدية، ومسجد الإمام موسى الكاظم وفيه الحضرة الكاظمية، وجامع مرجان في سوق الشورجة الذي كان يحتوي على المدرسة المرجانية، وجامع المنصور وجامع المهدي وجامع الرصافة، بالإضافة لمدارس تاريخية عريقة كالمدرسة الشرفية بجوار قبر أبي حنيفة النعمان والمدرسة الموقفية ومدرسة الأصفية، والمدرسة النظامية.

كما تحوي المدينة على عدد من المناطق الترفيهية، مثل مدينة ألعاب الرصافة، ومدينة ألعاب الكرخ، وجزيرة بغداد السياحية، ومنتزه حديقة الزوراء، وجزيرة الأعراس، والخضراء، وغيرها. هذا بالإضافة إلى عدد من النوادي الإجتماعية مثل: نادي الصيد، ونادي القروسية، ونادي العلوية، ونادي الهندية، ونادي المنصور.



Rafic Hariri International Airport

مطار رفيق الحريري الدولي بيروت - لبنان



البيانات الفنية

التفصيل	البيانات
يقع على بعد 9 كم من وسط العاصمة بيروت ويسمى في الوقت الحالي مطار بيروت الدولي بمطار رفيق الحريري الدولي وذلك بقرار من سلطات الطيران اللبناني أقرته في يونيو 2005م ويعتبر المطار التجاري الوحيد في لبنان. الاحداثيات خط العرض 33.820931 خط الطول 35.488389	موقع المطار + الإحداثيات
ICAO : OLBA IATA : BEY	رمز المطار
009611628000 خدمة العملاء www.beirutairport.gov.lb	التواصل مع المطار
تعداد السكان : يبلغ عدد سكان بيروت 2.012.000 نسمة وفقا لتعداد عام 2007م العملة المحلية : الليرة اللبنانية متوسط دخل الفرد : \$ 14845 بحسب تقرير الامم المتحدة لعام 2018 تحتل المركز 68 عالميا	بيانات المدينة التي يخدمها المطار
يبعد حوالي 9 كيلو متر عن وسط المدينة	بعد المطار عن مركز المدينة
بيروت هي العاصمة السياسية للجمهورية اللبنانية واكبر مدنها يتعدى عدد سكانها المليون نسمة بحسب احصائيات 2007 م تقع وسط الخط الساحلي اللبناني شرقي البحر الابيض المتوسط تتركز فيها معظم المرافق الحيوية من صناعة وتجارة وخدمات . وهي مدينة قديمة وعريقة اذ ذكرت في رسائل تل العمرانية والمؤرخة الى القرن الخامس عشر ما قبل الميلاد وهي مأهولة منذ ذلك الحين.	نبذة عن المدينة التي يقع بها المطار
عدد الركاب: 8842002 حركة طائرات 68888 رحلة تجارية حركة الطائرات خاصة 5257 رحلة البضائع : 97377 طن	احصائيات الحركة للمطار للعام 2018
الخطوط الجوية اللبنانية طيران الشرق الاوسط التركية للطيران الاردنية للطيران (R5) الملكية الاردنية (RJ) العربية للطيران (9p) طيران ايجين (A3) الخطوط الجوية الجزائرية (AH) طيران الاتحاد (EY) الخطوط الجوية العمانية (WY) الخطوط الجوية الاماراتية (EK) الخطوط الجوية السعودية (SV) فلاي دبي (FZ) طيران الخليج (GF) الخطوط الجوية العراقية (IA) الخطوط الجوية الكويتية (KU) مصر للطيران (MS) الخطوط الجوية البريطانية (BA) الخطوط القطرية (QR) اير كندا (AC) الخطوط الفرنسية (AF) طيران الهند (AI)	أهم شركات الطيران المشغلة إلى المطار

البيانات الفنية

التفصيل					البيانات
المدرج	الابعاد	الارتفاع	الاتجاه	المدرج	مواصفات مدرج الطائرات
خرساني	148x12467 قدم 45x3800 متر	87 قدم 27 متر	210/30	21/03	
خرساني	148x11138 قدم 45x3395 متر	87 قدم 27 متر	340/160	34/16	
APPROACH	119.8	APP	قنوات الأتصال (ترددات)		
ATIS	112.6	ATIS			
RMP	121.9	APRON CTL			
TWRGND	118.9				
لبنان					رسوم المطار
آخر تعديل بتاريخ: 16 فبراير 2000م					
مطار بيروت الدولي					
رسوم الهبوط					
الأساس: أقصى وزن للإقلاع كما هو محدد في شهادة صلاحية الطائرات للطيران.					
هبوط النهار					
6000 ليرة لبنانية لكل 1 000 كيلوغرام أو جزء منه.					
تكلفة إضافية ليلية:					
250000 ليرة لبنانية لكل هبوط أو إقلاع أو حركة على المطار يتم خلالها تشغيل الإضاءة.					
بالإضافة إلى 8000 ليرة لبنانية لكل فترة من 5 دقائق أو جزء منها يتم خلالها استخدام الاضاءة.					
ملاحظة: فترة الليل تقع بين 30 دقيقة بعد غروب الشمس و 30 دقيقة قبل شروق الشمس.					

بيانات أو تفاصيل اخرى عن المطار

تم بناء مطار بيروت رفيق الحريري الدولي في العام 1954م يوفر كل ترتيب المعلومات حول العلامات التجارية المختلفة لشركات الطيران التي تعمل من بيروت وأيضا قائمة بأفضل مسارات الرحلات الداخلية والدولية من بيروت .
وبالنسبة نوع الطائرات المشغلة في مطار بيروت الدولي تتصدر طائرة air bus 320 الاكثر استعمالا في المطار حيث احتلت المركز الاول بنسبة 41 % من حيث تردها على مطار بيروت

السياحة في لبنان

الجبلية، بالإضافة إلى المطبخ اللبناني المشهور عالمياً. هناك العديد من الاستثمارات الخاصة التي أخذت تطفو إلى السطح حالياً في هذا القطاع الآخذ بالتنامي، كما عادت إلى البلاد الكثير من شركات الفنادق العالمية بعد أن غادرت عند بداية الحرب الأهلية. أعيد افتتاح "كازينو لبنان" عام 1996، الذي كان يُشكل مقصداً رئيسياً للسوّاح خلال عقد الستينات من القرن العشرين. يُعتبر لبنان الدولة الوحيدة في العالم العربي التي يمكن قصدها في الشتاء لممارسة التزلج وغيره من الرياضات الشتوية، حيث تمّ توسيع وتجديد أكبر منتجع للتزلج في البلاد، ليتسع للمزيد من الأشخاص وليؤمن لهم خدمات أفضل. يعتقد المسؤولون أنه بعودة السلام والاستقرار إلى لبنان، فإن القطاع السياحي سوف يعود مجدداً ليكون أهم مصادر الدخل للحكومة اللبنانية. يعتمد قطاع السياحة اللبناني أيضاً على العدد الكبير من المهاجرين اللبنانيين الذين يعودون في كل سنة إلى وطنهم الأم خلال موسم الصيف ليمضوه بين أهلهم وأصدقائهم.

تُعد السياحة في لبنان إحدى أهم مصادر الدخل في خزينة الدولة، حيث كانت منذ القدم ولا تزال تُشكل دعامة للاقتصاد الوطني اللبناني، وتؤمن فرص عمل للعديد من الناس. كان يُنظر إلى لبنان قبل الحرب الأهلية، على أنه "سويسرا الشرق"، حيث كان يستقطب رؤوس الأموال والأعمال الأجنبية والعديد من السائحين الذين يرغبون بالتعرف على ثقافة وعادات سكان شرق البحر المتوسط.

إن طبيعة لبنان وتنوعه الثقافي والتاريخي كنتيجة للحضارات المختلفة التي مرت عليه جعلته مقصداً بارزاً للسائحين الأجانب، فالبلاد تضم عدداً من المعالم والنشاطات التي تهم فئات مختلفة من الناس، فهناك العديد من الآثار الإغريقية والرومانية الباقية، الحصون والقلاع العربية والبيزنطية والصليبية، الكهوف الكلاسيكية، الكنائس والمساجد التاريخية، الشطآن الرملية والصخرية، الملاهي والمرايح الليلية، منتجعات التزلج



Muscat International Airport

مطار مسقط الدولي مسقط - عمان



البيانات الفنية

التفاصيل	البيانات												
يقع مطار مسقط في ولاية السيب ويعد مطار مسقط مركز العمليات الرئيسي للطيران العماني يبعد عن مسقط القديمة قرابة 30 كم الاحداثيات: خط العرض 23.5928 خط الطول 58.2817	موقع المطار + الإحداثيات												
ICAO : OOMS IATA : MCT	رمز المطار												
TEL +96824351234 www.muscatairport.com	التواصل مع المطار												
تعداد السكان : يبلغ عدد سكانمسقط 1560000 نسمة وفقا لتعداد عام 2015م العملة المحلية : الريال متوسط دخل الفرد : \$ 29813 حسب تقرير الامم المتحدة لعام 2018 تحتل المركز 34 عالميا	بيانات المدينة التي يخدمها المطار												
يبعد حوالي 30 كم عن وسط المدينة	بعد المطار عن مركز المدينة												
هي عاصمة الحكم والمال والاعمال بسلطنة عمان ومقر الحكم ومركز الجهاز الاداري للدولة كما تلعب محافظة مسقط دوراً حيوياً للنشاط التجاري والاقتصادي سواء على المستوى المحلي او الخارجي وتقع محافظة مسقط على بحر عمان وتنحصر بين خليج عمان وجبال الحجر الشرقي وتعتبر محافظة مسقط أكثر مناطق السلطنة كثافة بالسكان.	نبذة عن المدينة التي يقع بها المطار												
عدد الركاب: 14 مليون مسافر 114686 رحلة حركة البضائع 200562 طن	احصائيات الحركة للمطار للعام 2017												
الخطوط الجوية العمانية (WY) الخطوط الجوية الاماراتية (EK) العربية للطيران (G9) الخطوط الجوية السعودية (SV) فلاي دبي (FZ) مصر للطيران (M) الخطوط الجوية البريطانية (BA) الخطوط القطرية (QR) اير كندا (AC) الخطوط الفرنسية (AF) طيران الهند (AI)	أهم شركات الطيران المشغلة إلى المطار												
<table border="1"> <thead> <tr> <th>الارتفاع</th> <th>الابعاد</th> <th>سطح المدرج</th> </tr> </thead> <tbody> <tr> <td>48 قدم 15 متر</td> <td>148x11775 قدم 45x3589 متر</td> <td>اسفلت</td> </tr> <tr> <td>48 قدم 15 متر</td> <td>98x2416 قدم 750x30 متر</td> <td>أسفلت تحت الانشاء</td> </tr> </tbody> </table>	الارتفاع	الابعاد	سطح المدرج	48 قدم 15 متر	148x11775 قدم 45x3589 متر	اسفلت	48 قدم 15 متر	98x2416 قدم 750x30 متر	أسفلت تحت الانشاء	مواصفات مدرج الطائرات			
الارتفاع	الابعاد	سطح المدرج											
48 قدم 15 متر	148x11775 قدم 45x3589 متر	اسفلت											
48 قدم 15 متر	98x2416 قدم 750x30 متر	أسفلت تحت الانشاء											
<table border="1"> <thead> <tr> <th>APPROACH</th> <th>121.2_MP1030-1500z tue</th> <th></th> </tr> </thead> <tbody> <tr> <td>ATIS</td> <td>126.8</td> <td>ATIS</td> </tr> <tr> <td>GND</td> <td>121.8</td> <td>RMP</td> </tr> <tr> <td>TWR</td> <td>118.4</td> <td>APRON CTL</td> </tr> </tbody> </table>	APPROACH	121.2_MP1030-1500z tue		ATIS	126.8	ATIS	GND	121.8	RMP	TWR	118.4	APRON CTL	قنوات الأتصال (ترددات)
APPROACH	121.2_MP1030-1500z tue												
ATIS	126.8	ATIS											
GND	121.8	RMP											
TWR	118.4	APRON CTL											

البيانات الفنية

التفصيل	البيانات
	سلطنة عمان آخر تعديل بتاريخ: 13 أبريل 2015م. المطارات: مطار مسقط الدولي ، مطار صلالة
	رسوم الهبوط الأساس: أقصى وزن للإقلاع في شهادة صلاحية الطائرات للطيران.
	رسوم المطار
	رسوم الانتظار: الأساس: المنطقة التي تشغيلها الطائرة (مثلاً: الطول × امتداد الجناح). لا توجد رسوم للساعتين الأولى ، بعد ذلك لكل فترة 4 ساعات أو جزء منها: للفئة (C,B,A) 045.31 ريال عماني للفئة (F,E,D) 087.34 ريال عماني



بيانات أو تفاصيل اخرى عن المطار

مطار مسقط الدولي هو المطار الرئيسي في سلطنة عمان ، يأتي بعده مطار صلالة من ناحية المساحة والحجم

يقع مطار مسقط في ولاية السيب العمانية . تقوم على تشغيل المطار الشركة العمانية لادارة المطارات والشركة العمانية لخدمات الطيران . كما يعد مطار مسقط مركز العمليات الرئيسي للطيران العماني كما يتعد المطار عن مسقط القديمة قرابة 30 كم وقد تم توسعة وتكبير وتحديث المطار وزيادة القدرة الاستيعابية للمسافرين. حيث بلغت الطاقة الاستيعابية للمسافرين 20 مليون مسافر سنويا

السياحة في سلطنة عمان

ومن أبرز هذه المقومات أيضا الاستقرار الأمني الناتج عن الاستقرار السياسي، ذلك الذي يتيح للسائح التجول بالسبارة في مختلف ربوع السلطنة آمنة على نفسه وممتلكاته، ومصادفا لكل أشكال العون والضيافة وحسن الاستقبال من المواطنين المحبوبين على الترحيب بضيوفهم سيما إذا كانوا أجنب ، ويعزز من هذا توافر عدد كبير من مشاريع الإيواء مثل الفنادق متعددة الدرجات والشقق الفندقية ومختلف المرافق التي تقدم الخدمات الضرورية للسياح والزوار، فحكومة السلطان قابوس بن سعيد تسعى إلى النهوض بقطاع السياحة بشكل ملموس من أجل تأكيد مكانة السلطنة في التاريخ والجغرافيا ، وإبراز ملامحها الثقافية والهوية الوطنية بالإضافة إلى استثمار إمكانات السلطنة في هذا المجال وزيادة إسهام هذا القطاع في التنمية الوطنية وتنويع مصادر الدخل القومي تمشيا مع الرؤية المستقبلية للاقتصاد العماني يقام مهرجان مسقط في شهر يناير من كل عام ولمدة شهر و يعد جاذبا للسياح لما يحتويه من فعاليات ويتوزع في حديقتي النسيم والعمارات حيث تحتوي حديقة النسيم على العديد من الفعاليات مثل المسرح ومنطقة الألعاب

السياحة في سلطنة عمان، تتمتع سلطنة عمان بمقومات سياحية عديدة ومتميزة موقعها الوسيط كجواية بين شرق العالم وغربه،

وتاريخها وحضارتها القديمة التي تواصلت منذ وقت مبكر مع مراكز حضارية أخرى في عالمنا عبر البحار التي تفوق العمانيون في ارتياد آفاقه إلى أقصى الشرق والغرب، والكثير من المواقع الأثرية الشاهدة على عظمة هذا التاريخ ومكانة من صنعه وصاغوا مفرداته، فضلا عن التنوع البيئي ما بين السهل والجبل والنجد والساحل، ذلك الذي يتيح تباينا مناخيا يوفر شمسا ساطعة دافئة في الشتاء بالبوادي والحوضر، ونسائم عذبة خالية من الرطوبة مع حرارة معتدلة صيفا في الجبل الأخضر، مع الرياح الموسمية ورذاذ المطر والغيوم والنسيم المنعش في موسم الخريف بمحافظة ظفار، إضافة إلى ما تكتنزه به البوادي والمناطق الساحلية من مقومات الجذب السياحي لتنظيم رحلات السفاري الصحراوية، وممارسة الرياضات المائية بالشواطئ الممتدة النظيفة، ويضاف إلى ذلك كله تنوع الموروث الشعبي في الفنون والصناعات اليدوية التقليدية .



Salalah International Airport

مطار صلالة الدولي
صلالة - سلطنة عمان



البيانات الفنية

التفصيل	البيانات															
يقع مطار صلالة الدولي على السهل الساحلي على بعد 5.5 كم شرق ولاية صلالة الاحداثيات 17.0386 خط العرض 54.0914 خط الطول	موقع المطار + الإحداثيات															
ICAO : OOSA IATA : SLL	رمز المطار															
Fax:+96823368005 TEL.: +96823451234 www.salalahairport.com	التواصل مع المطار															
تعداد السكان : يبلغ عدد سكانولاية صلالة 172570 نسمة وفقا لتعداد عام 2010م العملة المحلية :الريال متوسط دخل الفرد : \$ 29813 بحسب تقرير الامم المتحدة لعام 2018 تحتل المركز34 عالميا.	بيانات المدينة التي يخدمها المطار															
يبعد حوالي 5.5 كم عن وسط المدينة	بعد المطار عن مركز المدينة															
مدينة صلالة هي حاضرة ظفار والمركز الاداري والتجاري للمحافظة وتقع مدينة صلالة على الساحل الجنوبي لسلطنة عمان وتعتبر العاصمة الثانية لسلطنة عمان وعاصمتها السياحية والتجارية وتتميز بمقومات سياحية طبيعية جميلة ، تشتهر صلالة بالبخور واللبان وتكثر فيها أشجار النارجيل الاستوائية التي لها ثمرة تشبة جوز الهند ، تعتبر مدينة صلالة ثالث أكبر مدينة في سلطنة عمان من ناحية عدد السكان.	نبذة عن المدينة التي يقع بها المطار															
عدد الركاب: 1412647 مسافر 13446 رحلة حتى نهاية نوفمبر عام 2017	احصائيات الحركة للمطار للعام 2017															
الخطوط الجوية العمانية(WY) فلاي دبي(FZ) العربية للطيران (G9)الخطوط القطرية (QR)	أهم شركات الطيران المشغلة إلى المطار															
<table border="1"> <thead> <tr> <th>المدرج</th> <th>الاتجاه</th> <th>الارتفاع</th> <th>الابعاد</th> <th>سطح المدرج</th> </tr> </thead> <tbody> <tr> <td>25/07</td> <td></td> <td>قدم 73 متر 22</td> <td>قدم 148X10965 متر 45X3342</td> <td>اسفلت</td> </tr> <tr> <td>35/17</td> <td></td> <td>قدم 73 متر 22</td> <td>قدم 59X4196 متر 18X1279</td> <td>(تراي (مغلق</td> </tr> </tbody> </table>	المدرج	الاتجاه	الارتفاع	الابعاد	سطح المدرج	25/07		قدم 73 متر 22	قدم 148X10965 متر 45X3342	اسفلت	35/17		قدم 73 متر 22	قدم 59X4196 متر 18X1279	(تراي (مغلق	مواصفاتمدرج الطائرات
المدرج	الاتجاه	الارتفاع	الابعاد	سطح المدرج												
25/07		قدم 73 متر 22	قدم 148X10965 متر 45X3342	اسفلت												
35/17		قدم 73 متر 22	قدم 59X4196 متر 18X1279	(تراي (مغلق												
APPROACH APP: 119.1-125.1 RDR 119.1 APRON CTL GND TWR 118.2	قنوات الأتصال (ترددات)															

البيانات الفنية

التفصيل	البيانات
	سلطنة عمان آخر تعديل بتاريخ: 13 أبريل 2015م. المطارات: مطار مسقط الدولي ، مطار صلالة رسوم الهبوط الأساس: أقصى وزن للإقلاع في شهادة صلاحية الطائرات للطيران.
	رسوم المطار
	رسوم الانتظار: الأساس: المنطقة التي تشغلها الطائرة (مثلاً: الطول × امتداد الجناح). لا توجد رسوم للساعتين الأولى ، بعد ذلك لكل فترة 4 ساعات أو جزء منها: للفئة (A,B,C) 13.540 ريال عماني للفئة (D,E,F) 43.780 ريال عماني



بيانات أو تفاصيل اخرى عن المطار

مطار صلالة الدولي يقع على السهل الساحلي 5,5 كم شمال شرق مدينة صلالة ، ويعتبر البوابة الثانية الخارجية لسلطنة عمان، تم حالياً تجديد المطار بشكل كلي وتبلغ طاقتة الاستيعابية مليوني مسافر سنوياً. تزداد الحركة على المطار في موسم الخريف الذي يبدأ من يونيو الى سبتمبر.

Jinnah International Airport

مطار جناح الدولي
كراتشي - باكستان



البيانات الفنية

التفصيل	البيانات																		
24°54'24"N 67°09'39"E	موقع المطار + الإحداثيات																		
ICAO : OPKC IATA : KHI	رمز المطار																		
<p>تعداد السكان : 14 مليون</p> <p>العملة المحلية : الروبية</p> <p>متوسط دخل الفرد : \$ 3149 بحسب تقرير المتحدة لعام 2018</p> <p>نبذة عن المدينة التي يقع بها المطار :</p> <p>كراتشي هي أكبر مدن باكستان، وعاصمة محافظة السند ، وعرفت في العصور الاسلامية المبكرة بمدينة الديبل والتي فتحها محمد بن القاسم الثقفي.</p> <p>كراتشي هي المركز المالي والتجاري لباكستان، وهي ميناء مهم في المنطقة. تقع المدينة على ساحل بحر العرب، شمال غرب دلتا نهر السند. وهي نواة العمل الإقليمي والنشاطات التقنية وهما النسبة الأعلى من المتعلمين في البلاد. تعتبر كراتشي المدينة الأكثر سكاناً في باكستان حيث يقارب عدد سكانها 14 مليون نسمة.</p>	بيانات المدينة التي يخدمها المطار																		
يبعد عن وسط العاصمة 14 كم	بعد المطار عن مركز المدينة																		
<table border="1"> <tbody> <tr> <td>طيران الامارات (EK)</td> <td>الخطوط الصينية (CA)</td> </tr> <tr> <td>فلاي دبي (FZ)</td> <td>الاتحاد للطيران (EY)</td> </tr> <tr> <td>طيران الخليج (GF)</td> <td>العربية للطيران (G9)</td> </tr> <tr> <td>Myway Airlines (MJ)</td> <td>الخطوط الجوية الإيرانية (IR)</td> </tr> <tr> <td>اير بلو (PA)</td> <td>طيران شاهين (NL)</td> </tr> <tr> <td>الخطوط القطرية (QR)</td> <td>الخطوط الباكستانية (PK)</td> </tr> <tr> <td>الخطوط الجوية الدولية التايلاندية (TG)</td> <td>الخطوط السعودية (SV)</td> </tr> <tr> <td>الخطوط السيرلانكية (UL)</td> <td>الخطوط التركية (TK)</td> </tr> <tr> <td></td> <td>الطيران العماني (WY)</td> </tr> </tbody> </table>	طيران الامارات (EK)	الخطوط الصينية (CA)	فلاي دبي (FZ)	الاتحاد للطيران (EY)	طيران الخليج (GF)	العربية للطيران (G9)	Myway Airlines (MJ)	الخطوط الجوية الإيرانية (IR)	اير بلو (PA)	طيران شاهين (NL)	الخطوط القطرية (QR)	الخطوط الباكستانية (PK)	الخطوط الجوية الدولية التايلاندية (TG)	الخطوط السعودية (SV)	الخطوط السيرلانكية (UL)	الخطوط التركية (TK)		الطيران العماني (WY)	أهم شركات الطيران المشغلة إلى المطار
طيران الامارات (EK)	الخطوط الصينية (CA)																		
فلاي دبي (FZ)	الاتحاد للطيران (EY)																		
طيران الخليج (GF)	العربية للطيران (G9)																		
Myway Airlines (MJ)	الخطوط الجوية الإيرانية (IR)																		
اير بلو (PA)	طيران شاهين (NL)																		
الخطوط القطرية (QR)	الخطوط الباكستانية (PK)																		
الخطوط الجوية الدولية التايلاندية (TG)	الخطوط السعودية (SV)																		
الخطوط السيرلانكية (UL)	الخطوط التركية (TK)																		
	الطيران العماني (WY)																		
<table border="1"> <thead> <tr> <th>سطح المدرج</th> <th>الابعاد</th> <th>الارتفاع</th> <th>الاتجاه</th> <th>المدرج</th> </tr> </thead> <tbody> <tr> <td>Concrete (CONC)</td> <td>3200 x 46 m</td> <td>30 m MSL</td> <td>70 250</td> <td>07L/25R</td> </tr> <tr> <td>Concrete (CONC)</td> <td>3400 x 46 m</td> <td>30 m MSL</td> <td>70 250</td> <td>07R/25L</td> </tr> </tbody> </table>	سطح المدرج	الابعاد	الارتفاع	الاتجاه	المدرج	Concrete (CONC)	3200 x 46 m	30 m MSL	70 250	07L/25R	Concrete (CONC)	3400 x 46 m	30 m MSL	70 250	07R/25L	مواصفات مدرج الطائرات			
سطح المدرج	الابعاد	الارتفاع	الاتجاه	المدرج															
Concrete (CONC)	3200 x 46 m	30 m MSL	70 250	07L/25R															
Concrete (CONC)	3400 x 46 m	30 m MSL	70 250	07R/25L															
<table border="1"> <tbody> <tr> <td>APPROACH</td> <td>125.500</td> <td>KARACHI APP</td> </tr> <tr> <td>GROUND</td> <td>121.600</td> <td>KARACHI GND</td> </tr> <tr> <td>TOWER</td> <td>118.300</td> <td>KARACHI TWR</td> </tr> </tbody> </table>	APPROACH	125.500	KARACHI APP	GROUND	121.600	KARACHI GND	TOWER	118.300	KARACHI TWR	قنوات الأتصال (ترددات)									
APPROACH	125.500	KARACHI APP																	
GROUND	121.600	KARACHI GND																	
TOWER	118.300	KARACHI TWR																	
عدد الركاب: 7,250,582 الرحلات : 58,004	احصائيات الحركة للمطار لعام 2018م																		

البيانات الفنية

التفصيل						البيانات
<p>رسوم الهبوط :</p> <p>Basis: Maximum take-off weight allowed as specified under the regulation of the State in which the aircraft is registered (Certificate of Airworthiness).</p>						
<p>International Flights (US \$)</p>			<p>Non-International Flights (PAK Rs)</p>			
	Up to One Ton	Exceeding One Ton	Up to One Ton	Exceeding One Ton and up to 20 Tons	Exceeding 20 Tons	رسوم المطار
International Airports	15.00	8.22	22.50	18.00	93.00	
Domestic Airports	15.00	8.22	15.00	15.00	78.00	
<p>رسوم الانتظار :</p> <p>- First two hours are free.</p> <p>- The daily parking charges will be levied for any period exceeding two hours at rate stipulated below.</p> <p>- Monthly charges shall be twenty times the daily rates and quarterly rates shall be forty times the daily rates.</p> <p>- Parking charges levied at daily rates are payable at the time using the aerodromes or in the case of approved regular users, on demand at the end of each fortnight in respect of charges accruing in the fortnight.</p>						
+92 21 99071111						التواصل مع المطار



بيانات أو تفاصيل اخرى عن المطار

مطار جناح الدولي كراتشي، يعتبر أحد أكبر المطارات في آسيا، ويبعد مسافة 14 كم من وسط المدينة وسمي على اسم مؤسس باكستان محمد علي جناح

السياحة في باكستان

كبير يؤدي إلى أربعة صالات متماثلة وساعة كبيرة ترتفع حوالي 140 قدماً، وفي الوقت الحالي يستخدم كمتجر للأغراض الأساسية ذات الأسعار المنخفضة، ويلاقي إقبالاً كبيراً من السكان المحليين والسياح. حديقة حيوانات كراتشي: والتي تحتوي على العديد من أصناف الحيوانات التي تضم الطيور البرية، والثماسيح، والسلاحف وغيرها، بالإضافة إلى وجود متحف طبيعي يضم مجموعة من الحيوانات التي انقرضت، وحدائق خارجية وبحيرات للبط والإوز، كما يوجد العديد من الأماكن الترفيهية التي تتيح للسياح ركوب الخيل والنقاط الصور، ومن الجدير بالذكر أنّ كل جزء من الحديقة يحتاج إلى تذكرة دخول خاصة. برج ميرويدر: يعتبر من أكثر المباني غرابة في باكستان، وذلك بسبب الرسومات الموجودة في داخله والتي لم يعرف لغاية الآن السبب الأساسي الذي أدى إلى بناء هذا البرج، وقد تم بناؤه ما بين 1884م و1892م، ومن الجدير بالذكر أنّ السياح يستطيعون أن يشاهدوا هذا البرج من الخارج فقط، ولا يستطيعون دخوله بسبب السور الكبير المحاط فيه. المتحف الوطني الباكستاني: والذي يضم العديد من الآثار التي تعود إلى الحضارات القديمة في باكستان



تقع جمهورية باكستان الإسلامية في الجزء الجنوبي في القارة الآسيوية، وتطل على خليج عمان وعلى بحر العرب، وتحتل مساحة 796095 كم2، وقد تم تصنيف باكستان في المرتبة السادسة بين دول العالم من ناحية عدد السكان. تشترك باكستان في حدودها مع دولة الهند من الجهة الشرقية، وأفغانستان من الجهة الغربية، أما من الجهة الشمالية الشرقية فتحدها الصين، ومن الجهة الجنوبية الغربية تطل على دولة الصين، في باكستان سبعة أقاليم مختلفة، تعيش في كل منها قبائل ذات حضارة مميزة، فهناك إقليم السند الذي يضم المهاجرين من الهند والمتحدثين باللغة الأردية، وهناك إقليم البنجاب والذي سمي نسبة لسكانه البنجابيين، كما يوجد إقليم بلوشستان مسكن البلوش، وخيبر التي تحوي الأفغان والهندوكيين، بالإضافة إلى ما ذكر هناك إقليم العاصمة إسلام آباد، وأزاد كشمير، ومجموع من المناطق القبلية. [تاريخ باكستان باكستان من الدول التي عاشت على أرضها العديد من الحضارات التي عاشت عند نهر السند، حيث يرجع تاريخها إلى العام 2500 ق.م، فكان الإنسان من العصور الحجرية، مروراً بالفرس والهندوسيين، وقد وصل إليها العرب والمسلمين في العام 711 للميلاد، ومن ثم حكمها المغول، وسيطرت عليها المملكة البريطانية، إلى أن حصلت على استقلالها كدولة مسلمة في العام 1947م، ونتيجة لتعدد الحضارات في دولة باكستان، نستطيع أن نجد العديد من المعالم السياحية المتنوعة، والتي سنتحدث عنها في هذا المقال. أهم الأماكن السياحية في باكستان هناك العديد من الأماكن السياحية في دولة باكستان، ومن الأمثلة عليها ما يلي: مبنى إكسبرس ماركت: تم إنشاؤه في فترة السيطرة البريطانية على باكستان عام 1890م، وهو مكون من ممر مركزي



International Airport

مطار الامام الخميني الدولي طهران - ايران



البيانات الفنية

التفصيل	البيانات																																
35°24'58"N 51°09'08"E	موقع المطار + الإحداثيات																																
ICAO : OIHK IATA : IKA	رمز المطار																																
تعداد السكان : 12 مليون نسمة حسب إحصائيات 2012م العملة المحلية : الريال الإيراني IRR متوسط دخل الفرد : \$ 12264 بحسب تقرير المتحدة لعام 2018	بيانات المدينة التي يخدمها المطار																																
يبعد عن وسط المدينة 30 كم	بعد المطار عن مركز المدينة																																
<table border="1"> <tbody> <tr> <td>طيران طاجكستان (7J)</td> <td>أجنحة الشام للطيران (6Q)</td> </tr> <tr> <td>الخطوط الفرنسية (AF)</td> <td>طيران ايجين (A3)</td> </tr> <tr> <td>الخطوط البريطانية (BA)</td> <td>الخطوط الايطالية (AZ)</td> </tr> <tr> <td>اير آسيا (D7) X</td> <td>طيران جنوب الصين (CZ)</td> </tr> <tr> <td>طيران ايران اسيمان (EP)</td> <td>طيران الامارات (EK)</td> </tr> <tr> <td>فلاي دبي (FZ)</td> <td>الاتحاد للطيران (EY)</td> </tr> <tr> <td>فلاي بغداد (IF)</td> <td>العربية للطيران (G9)</td> </tr> <tr> <td>طيران اذربيجان (J2)</td> <td>الخطوط الجوية الإيرانية (IR)</td> </tr> <tr> <td>أطلس جت (KK)</td> <td>طيران أستانا (KC)</td> </tr> <tr> <td>الخطوط الجوية الكويتية (KU)</td> <td>الخطوط الهولندية (KL)</td> </tr> <tr> <td>الخطوط الجوية النمساوية (OS)</td> <td>لوفتهانزا (LH) Lufthansa</td> </tr> <tr> <td>الطيران الاوكراني (PS)</td> <td>طيران بيجاسوس التركي (PC) Pegasus</td> </tr> <tr> <td>الخطوط القطرية (QR)</td> <td>كيشم ايرلاينز (QB)</td> </tr> <tr> <td>إيروفلوت (SU) Aeroflot</td> <td>خطوط جيرمانيا الجوية (ST)</td> </tr> <tr> <td>الخطوط التركية (TK)</td> <td>الخطوط الجوية الدولية التايلاندية (TG)</td> </tr> <tr> <td>الطيران العماني (WY)</td> <td>ماهان اير (W5)</td> </tr> </tbody> </table>	طيران طاجكستان (7J)	أجنحة الشام للطيران (6Q)	الخطوط الفرنسية (AF)	طيران ايجين (A3)	الخطوط البريطانية (BA)	الخطوط الايطالية (AZ)	اير آسيا (D7) X	طيران جنوب الصين (CZ)	طيران ايران اسيمان (EP)	طيران الامارات (EK)	فلاي دبي (FZ)	الاتحاد للطيران (EY)	فلاي بغداد (IF)	العربية للطيران (G9)	طيران اذربيجان (J2)	الخطوط الجوية الإيرانية (IR)	أطلس جت (KK)	طيران أستانا (KC)	الخطوط الجوية الكويتية (KU)	الخطوط الهولندية (KL)	الخطوط الجوية النمساوية (OS)	لوفتهانزا (LH) Lufthansa	الطيران الاوكراني (PS)	طيران بيجاسوس التركي (PC) Pegasus	الخطوط القطرية (QR)	كيشم ايرلاينز (QB)	إيروفلوت (SU) Aeroflot	خطوط جيرمانيا الجوية (ST)	الخطوط التركية (TK)	الخطوط الجوية الدولية التايلاندية (TG)	الطيران العماني (WY)	ماهان اير (W5)	أهم شركات الطيران المشغلة إلى المطار
طيران طاجكستان (7J)	أجنحة الشام للطيران (6Q)																																
الخطوط الفرنسية (AF)	طيران ايجين (A3)																																
الخطوط البريطانية (BA)	الخطوط الايطالية (AZ)																																
اير آسيا (D7) X	طيران جنوب الصين (CZ)																																
طيران ايران اسيمان (EP)	طيران الامارات (EK)																																
فلاي دبي (FZ)	الاتحاد للطيران (EY)																																
فلاي بغداد (IF)	العربية للطيران (G9)																																
طيران اذربيجان (J2)	الخطوط الجوية الإيرانية (IR)																																
أطلس جت (KK)	طيران أستانا (KC)																																
الخطوط الجوية الكويتية (KU)	الخطوط الهولندية (KL)																																
الخطوط الجوية النمساوية (OS)	لوفتهانزا (LH) Lufthansa																																
الطيران الاوكراني (PS)	طيران بيجاسوس التركي (PC) Pegasus																																
الخطوط القطرية (QR)	كيشم ايرلاينز (QB)																																
إيروفلوت (SU) Aeroflot	خطوط جيرمانيا الجوية (ST)																																
الخطوط التركية (TK)	الخطوط الجوية الدولية التايلاندية (TG)																																
الطيران العماني (WY)	ماهان اير (W5)																																
<table border="1"> <thead> <tr> <th>المدرج</th> <th>الاتجاه</th> <th>الارتفاع</th> <th>الابعاد</th> <th>سطح المدرج</th> </tr> </thead> <tbody> <tr> <td>10/28</td> <td>100 280</td> <td>1275 m MSL</td> <td>1119 x 40 m</td> <td>Asphalt (ASPH)</td> </tr> </tbody> </table>	المدرج	الاتجاه	الارتفاع	الابعاد	سطح المدرج	10/28	100 280	1275 m MSL	1119 x 40 m	Asphalt (ASPH)	مواصفات مدرج الطائرات																						
المدرج	الاتجاه	الارتفاع	الابعاد	سطح المدرج																													
10/28	100 280	1275 m MSL	1119 x 40 m	Asphalt (ASPH)																													
<table border="1"> <tbody> <tr> <td>Information AFIS</td> <td>118.300</td> <td>INFO</td> </tr> <tr> <td>Communication MANUAL</td> <td>135.700</td> <td>Meraj Dispatch</td> </tr> </tbody> </table>	Information AFIS	118.300	INFO	Communication MANUAL	135.700	Meraj Dispatch	قنوات الأتصال (ترددات)																										
Information AFIS	118.300	INFO																															
Communication MANUAL	135.700	Meraj Dispatch																															
<p>حركة الركاب : 8,852,232 راكب حركة الطائرات : 58,123 حركة حركة البضائع : 163,699 طن</p>	احصائيات الحركة للمطار لعام 2017 م																																

السياحة في ايران

ويُستخدَم في الوقت الحاضر كقاعة منظمة للتراث الثقافي، وتُعتبر صناعة السجاد من أكثر الصناعات شهرة في إيران، كما أن السجاد الإيراني له سمعة على مستوى العالم. قصر علي قابو (بالإنجليزية: Ali Qapu): ويُعرف أيضاً بالمدخل الكبير، ويوجد في أصفهان، وهو مكون من ستة طوابق، وتم بناؤه في عهد الشاه عباس الأول في القرن السادس عشر، ويحتوي على قاعة للموسيقى حمراء اللون ذات فنٍ معماريٍّ متميز. برج آزادي (بالإنجليزية: Borj-e Azadi): وقد بُني عام 1971م، ويُعتبر رمزاً من رموز العاصمة طهران، وقام ببنائه المهندس حسين أمانات، وذلك بتوجيه من ملكة إيران فرح بهلوي، للاحتفال بالذكرى 2,500 للإمبراطورية الفارسية. حديقة دولات آباد (بالإنجليزية: Bagh-e Dolat Abad): وتعود في تصميمها الكلاسيكي إلى القرن الثامن عشر، وهي مقسمة إلى قسمين، الجزء الخارجي يشمل الحدائق، والجزء الداخلي يعرض فنون العمارة الإيرانية. مسجد جامع (بالإنجليزية: Jameh Mosque): ويقع في يزد، وينتمي هذا المسجد إلى العصر التيموري، وذلك بسبب نقوشه وزخارفه المعمارية، حيث تحتوي قبة المسجد على زخارف وأنماط الأرابيسك، كما كتبت العديد من آيات القرآن في جميع أنحاء القبة. حمام كوردشت (بالإنجليزية: Kordasht Bath): ويقع في مدينة جلفا شمال غرب إيران، وكانت العائلة المالكة من سلالة الصفويين هي فقط من تستخدمه، وذلك في القرن الثامن عشر، قبل أن يتم فتحه لعامة الشعب. قصر نيافاران (بالإنجليزية: Niavaran Palace): وقد كان هذا القصر منزلاً لعائلة الشاه، وقد تم بناؤه في العصر الذي سبق الثورة الإسلامية في عصر قاجار. مسجد الملك ناصر (بالإنجليزية: Na-sir al-Mulk Mosque): ويقع في شيراز، حيث يحتوي المسجد على غرف النوم الشرقية والغربية، كما يوجد فيه مذبح من القرميد محاط بانني عشر عموداً، بالإضافة إلى النوافذ الملونة.

السياحة في إيران هناك العديد من الأسباب التي تجعل من إيران دولة يتوافد إليها الزوار من جميع أنحاء العالم، فهي تتمتع بالعديد من المناظر الخلابة، وفيها العديد من المواقع التاريخية التي تعتبر من المواقع الاستثنائية، بالإضافة إلى الحضارة والثقافة المميزة لها، كما أن طبيعة السكان في تعاملهم مع السياح ودية، فكل ذلك جعلها وجهة سياحية يقصدها الزوار من مختلف أنحاء العالم، كما تعتبر إيران من البلدان المنفتحة، حيث توجد فيها المقاهي الشبابية، والمطاعم التي تقدم الأطباق الفارسية بطرق تقليدية وبأسلوب حديث أيضاً، كما وينتشر التراث الفارسي الذي يعود إلى ما يقارب 3,000 سنة في جميع أرجاء البلاد، ويعتبر نقطة جذب للسياح أيضاً. أفضل الأماكن السياحية في إيران تتمتع إيران بالمناظر الطبيعية المدهشة ووجود مساحات واسعة تغطيها الجبال، حيث يمكن القيام برحلة إلى ديزين شتاءً حيث توجد جبال ألبرز لممارسة رياضة التزلج، أو الذهاب في الصيف إلى جبل دماوند وسابالان لممارسة رياضة تسلق الجبال، وفيما يأتي نبذة عن أجمل وأفضل الأماكن السياحية في إيران: مدينة سلطانية (بالإنجليزية: Soltaniyeh): وهي مثال رائع على فن العمارة الفارسي، وتقع شمال غرب إيران، وفيها ضريح الحاكم الإلخاني الثامن، ويُعتبر هذا الضريح تحفة فنية مكونة من مبنى بثمانية أضلاع، وتُحيط به من كل الجوانب المآذن، بالإضافة إلى القبة الفيروزية التي يبلغ طولها 50 متراً. شلالات شوشتار (بالإنجليزية: Shushtar Waterfalls): وهي عبارة عن فنٍ هندسيٍّ قائم على نظام هيدروليكيٍّ قديم، مكون من السدود، والأنفاق، والجسور، والأحواض والمطاحن، ولا تزال واحدة من هذه القنوات تُوفّر المياه لمدينة شوشتار. نفق بيسوتون (بالإنجليزية: Bisotun): ويتميز بالكتابات المسماة بثلاث لغات، وقد تم إنشاؤه بأوامر من الملك الفارسي عام 521 ق.م. منزل بروجردي (بالإنجليزية: Borou-jerdi-ha House): وهو منزل تاجر السجاد كاشان،





أهم مطارات أوروبا



Sheremetyevo International Airport

مطار شيريميتيفو الدولي
موسكو - روسيا



البيانات الفنية

التفصيل		البيانات																																			
55°58'22"N 37°24'53"E		موقع المطار + الإحداثيات																																			
ICAO : UUEE IATA : SVO		رمز المطار																																			
تعداد السكان : 144.5 مليون نسمة العملة المحلية : روبل متوسط دخل الفرد : \$17884 بحسب تقرير المتحدة لعام 2018		بيانات المدينة التي يخدمها المطار																																			
يبعد عن وسط العاصمة 24 كم		بعد المطار عن مركز المدينة																																			
<table border="1"> <tr><td>أونور اير (8Q)</td><td>الخطوط الفرنسية (AF)</td></tr> <tr><td>الخطوط الجوية الجزائرية (AH)</td><td>الخطوط الملكية المغربية (AT)</td></tr> <tr><td>الخطوط الجوية الفنلندية (AY)</td><td>الخطوط الايطالية (AZ)</td></tr> <tr><td>طيران نوفيل التونسي (BJ)</td><td>طيران بالتيك (BT)</td></tr> <tr><td>الخطوط الصينية (CA)</td><td>طيران جنوب الصين (CZ)</td></tr> <tr><td>خطوط دلتا الجوية (DL)</td><td>الين اير (EL)</td></tr> <tr><td>الخطوط البلغارية (FB)</td><td>الخطوط الجوية الأفغانية أريانا (FG)</td></tr> <tr><td>تياجين ايرلاينز (GS)</td><td>طيران هاينان (HU)</td></tr> <tr><td>الخطوط الجوية الإيرانية (IR)</td><td>طيران أدريا (JP)</td></tr> <tr><td>الطيران الصربي (JU)</td><td>طيران أستانا (KC)</td></tr> <tr><td>الخطوط الجوية الكورية (KE)</td><td>الخطوط الهولندية (KL)</td></tr> <tr><td>طيران مالطا (KM)</td><td>خطوط لوت الجوية البولندية (LO)</td></tr> <tr><td>خطوط شرق الصين (MU)</td><td>الخطوط الجوية التشيكية (OK)</td></tr> <tr><td>مبات مانغوليان ايرلاينز (OM)</td><td>سمارت وينجر (QS)</td></tr> <tr><td>الخطوط الجوية الاسكندنافية (SK)</td><td>إيروفلوت (SU) Aeroflot</td></tr> <tr><td>الخطوط التونسية (TU)</td><td>طيران أوروبا (UX)</td></tr> <tr><td>خطوط فيولينغ الجوية (VY)</td><td></td></tr> </table>		أونور اير (8Q)	الخطوط الفرنسية (AF)	الخطوط الجوية الجزائرية (AH)	الخطوط الملكية المغربية (AT)	الخطوط الجوية الفنلندية (AY)	الخطوط الايطالية (AZ)	طيران نوفيل التونسي (BJ)	طيران بالتيك (BT)	الخطوط الصينية (CA)	طيران جنوب الصين (CZ)	خطوط دلتا الجوية (DL)	الين اير (EL)	الخطوط البلغارية (FB)	الخطوط الجوية الأفغانية أريانا (FG)	تياجين ايرلاينز (GS)	طيران هاينان (HU)	الخطوط الجوية الإيرانية (IR)	طيران أدريا (JP)	الطيران الصربي (JU)	طيران أستانا (KC)	الخطوط الجوية الكورية (KE)	الخطوط الهولندية (KL)	طيران مالطا (KM)	خطوط لوت الجوية البولندية (LO)	خطوط شرق الصين (MU)	الخطوط الجوية التشيكية (OK)	مبات مانغوليان ايرلاينز (OM)	سمارت وينجر (QS)	الخطوط الجوية الاسكندنافية (SK)	إيروفلوت (SU) Aeroflot	الخطوط التونسية (TU)	طيران أوروبا (UX)	خطوط فيولينغ الجوية (VY)		أهم شركات الطيران المشغلة إلى المطار	
أونور اير (8Q)	الخطوط الفرنسية (AF)																																				
الخطوط الجوية الجزائرية (AH)	الخطوط الملكية المغربية (AT)																																				
الخطوط الجوية الفنلندية (AY)	الخطوط الايطالية (AZ)																																				
طيران نوفيل التونسي (BJ)	طيران بالتيك (BT)																																				
الخطوط الصينية (CA)	طيران جنوب الصين (CZ)																																				
خطوط دلتا الجوية (DL)	الين اير (EL)																																				
الخطوط البلغارية (FB)	الخطوط الجوية الأفغانية أريانا (FG)																																				
تياجين ايرلاينز (GS)	طيران هاينان (HU)																																				
الخطوط الجوية الإيرانية (IR)	طيران أدريا (JP)																																				
الطيران الصربي (JU)	طيران أستانا (KC)																																				
الخطوط الجوية الكورية (KE)	الخطوط الهولندية (KL)																																				
طيران مالطا (KM)	خطوط لوت الجوية البولندية (LO)																																				
خطوط شرق الصين (MU)	الخطوط الجوية التشيكية (OK)																																				
مبات مانغوليان ايرلاينز (OM)	سمارت وينجر (QS)																																				
الخطوط الجوية الاسكندنافية (SK)	إيروفلوت (SU) Aeroflot																																				
الخطوط التونسية (TU)	طيران أوروبا (UX)																																				
خطوط فيولينغ الجوية (VY)																																					
<table border="1"> <thead> <tr> <th>المدرج</th> <th>الاتجاه</th> <th>الارتفاع</th> <th>الابعاد</th> <th>سطح المدرج</th> </tr> </thead> <tbody> <tr> <td>06L/24R</td> <td></td> <td>190 m MSL</td> <td>3550 x 60 m</td> <td>Concrete (CONC)</td> </tr> <tr> <td></td> <td></td> <td>190 m MSL</td> <td>3700 x 60 m</td> <td>Concrete (CONC)</td> </tr> </tbody> </table>		المدرج	الاتجاه	الارتفاع	الابعاد	سطح المدرج	06L/24R		190 m MSL	3550 x 60 m	Concrete (CONC)			190 m MSL	3700 x 60 m	Concrete (CONC)	مواصفات مدرج الطائرات																				
المدرج	الاتجاه	الارتفاع	الابعاد	سطح المدرج																																	
06L/24R		190 m MSL	3550 x 60 m	Concrete (CONC)																																	
		190 m MSL	3700 x 60 m	Concrete (CONC)																																	
<table border="1"> <tr> <td>TOWER</td> <td>120.700</td> <td>TWR</td> </tr> <tr> <td>APPROACH</td> <td>119.300</td> <td>APP 1</td> </tr> <tr> <td>GROUND</td> <td>119.000</td> <td>GND</td> </tr> </table>		TOWER	120.700	TWR	APPROACH	119.300	APP 1	GROUND	119.000	GND	قنوات الأتصال (ترددات)																										
TOWER	120.700	TWR																																			
APPROACH	119.300	APP 1																																			
GROUND	119.000	GND																																			
عدد الركاب : 45,836,000 حركة الطائرات : 357,228		احصائيات الحركة للمطار لعام 2018م																																			

البيانات الفنية

التفصيل	البيانات
رسوم الهبوط : Charge for landing and take-off without parking apron is USD 9.8 per tonne MTOM ** The charge for parking for an hour is: – 1.0% of the charge for take-off and landing carried out between 0600–2200; – 1.5% of the charge for take-off and landing carried out between 2200–0600 *** Charge for using the terminal building is collected for each arriving, departing and transit passenger as follows: 8.4 USD for terminal 1; 8.4 USD for terminal 2; 8.4 USD for terminal C.	رسوم المطار
+7 495 578-65-65	التواصل مع المطار

بيانات أو تفاصيل اخرى عن المطار

أولى رحلات الطيران منه في الأول من يونيو 1960 متوجهة إلى برلين. أفتتح مبنى الركاب الأول (والذي كان مقتصرًا على الرحلات الداخلية فقط) في 3 سبتمبر 1964، أما مبنى الركاب الثاني وهو أكبر مبنى في المطار؛ فقد أفتتح في 1 يناير 1980 خصيصاً من أجل أولمبياد موسكو 1980، وبقيت الرحلات الداخلية كما هي تفلح من مبنى الركاب الأول وأصبحت الرحلات الدولية تفلح وتقبط من مبنى الركاب الثاني الجديد، وفي نوفمبر 2004 تم بناء صالة فرعية للرحلات الدولية داخل مبنى رقم 2 وتسمى مبنى C.

مطار شيريميتيفو الدولي هو واحد من أكبر المطارات الدولية في روسيا، يبعد عن العاصمة الروسية موسكو حوالي 24 كم في الاتجاه الشمالي الغربي، ويعتبر المطار البوابة الجوية لموسكو، والمطار هو المقر الرئيسي ومركز عمليات شركة الخطوط الجوية الروسية. ويعود تاريخ إنشاء المطار إلى عام 1959 أثناء حقبة الاتحاد السوفيتي. يضم المطار ثلاثة مباني للركاب وقرية للبضائع. يرجع تاريخ إنشاء مطار شيريميتيفو الدولي إلى يوم 11 أغسطس 1959، وأقلعت



السياحة في روسيا

من المسرحيات العالمية مثل: مسرحية الجميلة النائمة، ومسرحية بحيرة البجع. جرس القيصر، ومدفع القيصر، وقد بني الجرس في القرن الثامن عشر، بينما بني المدفع في نهاية القرن السادس عشر. متحف مخزن الأسلحة الذي شيد في القرن التاسع عشر، وذلك لتخزين الأسلحة الملكية. كولومنسوكي، وتعد سهول ممتدة على طول نهر موسكو، وتتكوّن من: الحدائق الخضراء، وكنيسة المعراج التي شيدت في القرن السادس عشر، وركوب القوارب، ومسرح أبراتوف للعرائس الذي يعرض الحياة الثقافية في روسيا، وحديقة غوركي التي تحتوي على التحف، والأكشاك، ومسابقات النحت، ومسابقات التزلج على الجليد، وسيرك موسكو الممتع، الذي يقدم فيه المهرجون عروضاً بلهوانية ومثيرة. كاتدرائية سانت باسيل، وقد شيدت في القرن السادس عشر، وشيدت بهدف الاحتفال بذكرى انتصار روسيا على المغول في العالم 1555 ميلادياً. كاتدرائية المسيح المنقذ، التي شيدت في القرن التاسع عشر، وشيدت بهدف الاحتفال بذكرى انتصار روسيا على نابليون بونابرت. ساحة الكاتدرائية، وتملك الساحة عدداً من المعالم هي: كاتدرائية البشارة التي بنيت في نهاية القرن الخامس عشر، وكاتدرائية رئيس الملائكة ميخائيل التي بنيت في العام 1505 ميلادياً، وكاتدرائية العذرا التي بنيت في العام 1475 ميلادياً، وكنيسة رداء العذرا التي تتسم بالزجاج الملون، والمطلة على قصر تيريم. دير ومقبرة نوفوديفيتشي، التي تحتوي على: كاتدرائية سيدة لسمولينسك، وكنيسة باب الشفاعة. حدائق ألكساندروفسكي. الدرج الأحمر الواقع بالقرب من كنيسة البشارة. القلعة الضخمة الكرملين. ضريح لينين والساحة الحمراء.

تقع روسيا في شمال قارة آسيا، وقارة أوروبا، فهي دولة تقع في قارتين، وتعرف رسمياً باسم روسيا الاتحادية، وعاصمتها هي مدينة موسكو، وتبلغ مساحة أراضيها 17.075.400 كم²، ويبلغ عدد سكانها 142.946.800 مليون نسمة، وذلك حسب إحصائيات عام 2010 ميلادياً، ونظام الحكم فيها جمهوري فيدرالي نصف رئاسي، وتقسم إدارياً إلى ثلاثة وثمانين كياناً اتحادياً. السياحة في روسيا تتسم روسيا بأنها دولة سياحية، وذلك لكثرة التراث الثقافي التي تملكه، وتنوعها الطبيعي، فروسيا تملك ثلاثة وعشرين موقفاً من التراث العالمي المسجل في قائمة اليونسكو، فتشتهر روسيا بتنوع سياحي، مثل: السياحة التاريخية، والسياحة الرياضية، والسياحة التزلج، والسياحة الجبلية، والسياحة الطبيعية، والسياحة الثقافية، والسياحة العلاجية، والسياحة الأعمال، والسياحة الاستحمام. الأماكن السياحية في روسيا تحتوي روسيا على الكثير من الأماكن التاريخية السياحية، منها: قصر البطريرك، وكاتدرائية الرسل الاثني عشر، وقد شيدا في القرن السابع عشر. متحف بوشكين للفنون الجميلة، وسمي المتحف بهذا الاسم نسبة إلى اسم الكاتب بوشكين الروسي. معرض تريتاكوف، ويعتبر من أكثر المعارض شهرة في روسيا، وذلك لأنه موطن الفن الروسي، وقد بني هذا المعرض في القرن التاسع عشر. صندوق الماس، وهو الصندوق الذي يحتفظ به مجوهرات التاج الملكي. مسرح البولشوي، ومعنى اسمه هو المثير للإعجاب، وقد شيد في العام 1825 ميلادياً، وقد أحل هذا المسرح مكان مسرح بتروفكا الذي تعرض إلى حريق وتدمير، ويعرض المسرح الكثير



Frankfurt International Airport

مطار فرانكفورت الدولي
فرانكفورت - ألمانيا



البيانات الفنية

التفصيل	البيانات																																																				
50°2'4"N 8°34'17"E	موقع المطار + الإحداثيات																																																				
ICAO: EDDF IATA: FRA	رمز المطار																																																				
تعداد السكان : 82 مليون نسمة العملة المحلية : مارك الماني DEM متوسط دخل الفرد : \$40007 بحسب تقرير المتحدة لعام 2018	بيانات المدينة التي يخدمها المطار																																																				
يبعد عن وسط العاصمة	بعد المطار عن مركز المدينة																																																				
<table border="1"> <tbody> <tr> <td>أونور إير (8Q)</td> <td>العربية للطيران المغرب (3O)</td> </tr> <tr> <td>طيران مولدوفا (9U)</td> <td>أكسس ريل (9B) Accesrail</td> </tr> <tr> <td>الخطوط الجوية الأمريكية (AA)</td> <td>طيران ايجين (A3)</td> </tr> <tr> <td>الخطوط الفرنسية (AF)</td> <td>إير كندا (AC)</td> </tr> <tr> <td>طيران الهند (AI)</td> <td>الخطوط الجوية الجزائرية (AH)</td> </tr> <tr> <td>الخطوط الجوية الفنلندية (AY)</td> <td>الخطوط الملكية المغربية (AT)</td> </tr> <tr> <td>طيران بيلافيا (B2)</td> <td>الخطوط الإيطالية (AZ)</td> </tr> <tr> <td>بريتش ميدلاند ريجونال (BM)</td> <td>الخطوط البريطانية (BA)</td> </tr> <tr> <td>الخطوط الصينية (CA)</td> <td>طيران بالتيك (BT)</td> </tr> <tr> <td>كاثي باسيفيك (CX) Cathay Pacific</td> <td>الخطوط الجوية الصينية (CI)</td> </tr> <tr> <td>كوندور فلوكدينست (DE)</td> <td>طيران جنوب الصين (CZ)</td> </tr> <tr> <td>إير لينجوس (EI)</td> <td>خطوط دلتا الجوية (DL)</td> </tr> <tr> <td>إير دولوميتي (EN)</td> <td>طيران الامارات (EK)</td> </tr> <tr> <td>الاتحاد للطيران (EY)</td> <td>الخطوط الجوية الإثيوبية (ET)</td> </tr> <tr> <td>إيسلند إير (FI)</td> <td>الخطوط البلغارية (FB)</td> </tr> <tr> <td>طيران أوزباكستان (HY)</td> <td>طيران الخليج (GF)</td> </tr> <tr> <td>طيران إيبيريا (IB) Iberia</td> <td>الخطوط الجوية العراقية (IA)</td> </tr> <tr> <td>الخطوط الجوية اليابانية (JL)</td> <td>خطوط تام الجوية (JJ) TAM Airlines</td> </tr> <tr> <td>الطيران المصري (JU)</td> <td>طيران أدريا (JP)</td> </tr> <tr> <td>الخطوط الجوية الكورية (KE)</td> <td>طيران أستانا (KC)</td> </tr> <tr> <td>طيران مالطا (KM)</td> <td>الخطوط الهولندية (KL)</td> </tr> <tr> <td>خطوط لاتام الجوية (LA)</td> <td>الخطوط الجوية الكويتية (KU)</td> </tr> <tr> <td>خطوط لوت الجوية البولندية (LO)</td> <td>لوفتهانزا (LH) Lufthansa</td> </tr> <tr> <td>مونتينغرو إيرلاينز (YM)</td> <td>الخطوط الجوية الدولية السويسرية (LX)</td> </tr> <tr> <td>خطوط زيامن الجوية (MF)</td> <td>طيران الشرق الأوسط (ME)</td> </tr> <tr> <td>خطوط شرق الصين (MU)</td> <td>مصر للطيران (MS)</td> </tr> </tbody> </table>	أونور إير (8Q)	العربية للطيران المغرب (3O)	طيران مولدوفا (9U)	أكسس ريل (9B) Accesrail	الخطوط الجوية الأمريكية (AA)	طيران ايجين (A3)	الخطوط الفرنسية (AF)	إير كندا (AC)	طيران الهند (AI)	الخطوط الجوية الجزائرية (AH)	الخطوط الجوية الفنلندية (AY)	الخطوط الملكية المغربية (AT)	طيران بيلافيا (B2)	الخطوط الإيطالية (AZ)	بريتش ميدلاند ريجونال (BM)	الخطوط البريطانية (BA)	الخطوط الصينية (CA)	طيران بالتيك (BT)	كاثي باسيفيك (CX) Cathay Pacific	الخطوط الجوية الصينية (CI)	كوندور فلوكدينست (DE)	طيران جنوب الصين (CZ)	إير لينجوس (EI)	خطوط دلتا الجوية (DL)	إير دولوميتي (EN)	طيران الامارات (EK)	الاتحاد للطيران (EY)	الخطوط الجوية الإثيوبية (ET)	إيسلند إير (FI)	الخطوط البلغارية (FB)	طيران أوزباكستان (HY)	طيران الخليج (GF)	طيران إيبيريا (IB) Iberia	الخطوط الجوية العراقية (IA)	الخطوط الجوية اليابانية (JL)	خطوط تام الجوية (JJ) TAM Airlines	الطيران المصري (JU)	طيران أدريا (JP)	الخطوط الجوية الكورية (KE)	طيران أستانا (KC)	طيران مالطا (KM)	الخطوط الهولندية (KL)	خطوط لاتام الجوية (LA)	الخطوط الجوية الكويتية (KU)	خطوط لوت الجوية البولندية (LO)	لوفتهانزا (LH) Lufthansa	مونتينغرو إيرلاينز (YM)	الخطوط الجوية الدولية السويسرية (LX)	خطوط زيامن الجوية (MF)	طيران الشرق الأوسط (ME)	خطوط شرق الصين (MU)	مصر للطيران (MS)	أهم شركات الطيران المشغلة إلى المطار
أونور إير (8Q)	العربية للطيران المغرب (3O)																																																				
طيران مولدوفا (9U)	أكسس ريل (9B) Accesrail																																																				
الخطوط الجوية الأمريكية (AA)	طيران ايجين (A3)																																																				
الخطوط الفرنسية (AF)	إير كندا (AC)																																																				
طيران الهند (AI)	الخطوط الجوية الجزائرية (AH)																																																				
الخطوط الجوية الفنلندية (AY)	الخطوط الملكية المغربية (AT)																																																				
طيران بيلافيا (B2)	الخطوط الإيطالية (AZ)																																																				
بريتش ميدلاند ريجونال (BM)	الخطوط البريطانية (BA)																																																				
الخطوط الصينية (CA)	طيران بالتيك (BT)																																																				
كاثي باسيفيك (CX) Cathay Pacific	الخطوط الجوية الصينية (CI)																																																				
كوندور فلوكدينست (DE)	طيران جنوب الصين (CZ)																																																				
إير لينجوس (EI)	خطوط دلتا الجوية (DL)																																																				
إير دولوميتي (EN)	طيران الامارات (EK)																																																				
الاتحاد للطيران (EY)	الخطوط الجوية الإثيوبية (ET)																																																				
إيسلند إير (FI)	الخطوط البلغارية (FB)																																																				
طيران أوزباكستان (HY)	طيران الخليج (GF)																																																				
طيران إيبيريا (IB) Iberia	الخطوط الجوية العراقية (IA)																																																				
الخطوط الجوية اليابانية (JL)	خطوط تام الجوية (JJ) TAM Airlines																																																				
الطيران المصري (JU)	طيران أدريا (JP)																																																				
الخطوط الجوية الكورية (KE)	طيران أستانا (KC)																																																				
طيران مالطا (KM)	الخطوط الهولندية (KL)																																																				
خطوط لاتام الجوية (LA)	الخطوط الجوية الكويتية (KU)																																																				
خطوط لوت الجوية البولندية (LO)	لوفتهانزا (LH) Lufthansa																																																				
مونتينغرو إيرلاينز (YM)	الخطوط الجوية الدولية السويسرية (LX)																																																				
خطوط زيامن الجوية (MF)	طيران الشرق الأوسط (ME)																																																				
خطوط شرق الصين (MU)	مصر للطيران (MS)																																																				

البيانات الفنية

التفصيل											البيانات
رسوم الهبوط :											
A. Powered aircraft weighing up to 2 000 kg.											
EUR per landing											
Airports	TXL	DUS	FRA	HAM	HAI	CGN	LEJ	MUC	NUE	STR	
Licensed in accordance with ICAO											
	1)	as B.					6)	3) 6)			
Up to 1 200 kg	54	15.41	226.36	8	2	9.75	11.48		4.03		
Up to 2000 kg	54	23.41	226.36	14.5	6	21.25	22.53	96.61	8.06	22.75	
Discount if not certification values of ICAO Annex 16 are reduced by 4 dB											
				-31%	4)-72%						
Surcharge if not licensed in accordance with ICAO											
					2)	5)					
					1425 %	76 %	19 %				
<p>TXL: + EUR 10 noise charge .1 .Up to 1200 kg; 1 200 kg – 2000 kg 760% .2 MUC: Commercial traffic only, non commercial traffic: EUR 116.26 .3 Up to 1200 kg; 1 200 kg – 2000 kg -61% .4 Up to 1200 kg; 1 200 kg – 2000 kg 18% .5 LEJ, MUC: effective as of 1 January 2016 .6 Aircraft must fall below the noise limits of Chapter 6 by 6 dB or of Chapter .7 10 by 7 dB</p>											
رسوم الانتظار والهنجر :											
<p>First 3 hours free. Thereafter for every 24 hours or part thereof; MTOW for each 1 000 kg or part thereof</p>											
Airports	TXL	DUS	FRA	HAM	FAJ	CGN	LEJ	MUC	NUE	STR	
EUR											
Charge/ 1000 kg and 24h	1)	2.00	2) 3) 960	2.18	4) 2.35 8.16	5) 2.85	2.59	8.88			
Minimum Charge	1)	10.00	2) 3.85	4.77	4) 6.09 2.20		4.41	7.50			
<p>;TXL: depending on position group .1 ;FRA: depending on position group .2 HAM : for MTOW over 7 tons, different charges for aircraft less than 7 .3 .tons CGN: For every hour and MTOW or part thereof from 07:00 to 09:00 .4 .and 17:00 to 20:00 and 22:00 to 05:00 In the remaining time: EUR 0.24/hour MUC: Parking hours between 21:00 and 04:59 are not taken into .5 account</p>											

رسوم المطار

البيانات الفنية

التفصيل										البيانات
رسوم خدمات المغادرين :										رسوم المطار
Euro, payable by the operator per passenger on board at time of landing.										
Airports	TXL	DUS	FRA HAM	HAJ	CGN	LEJ	MUC	NUE	STR	
Domestic flights	11.75	15.20	18.16 8.61	11.16	6.95	10.69	17.99	9.61	5.23	
International flights	14.10	16.25	25.16 10.23	12.08	8.40	13.16	18.89	10.53	5.92	
+49 180 6 3724636										التواصل مع المطار

بيانات أو تفاصيل اخرى عن المطار

بالنسبة للسيارات. بالإضافة إلى ذلك، فإن المطار به محطة القطار السريع "إنتر سيتي إكسبريس" ومحطة قطار إقليمي في مبنى الركاب رقم 1. ويقوم حوالي 170 قطار سريع يومياً بنقل الركاب إلى المطار. محطة القطار الإقليمي مخصصة للقطارات الإقليمية والمحلية الخاصة بمحطة نقل راين-ماين، وتقدم هناك خدمة المعلومات للركاب من خلال مركز معلومات الانتقال. كذلك هناك محطة حافلات أمام قاعات الوصول بمبنى الركاب رقم 1. وتقوم حافلة المطار الخاصة بشركة لوفتهانزا بنقل الركاب أكثر من مرة في اليوم من وإلى ماتنهام وهایدلبرغ وأوغسبورغ وماربورغ/جيسن وشترااسبورج.

مطار فرانكفورت الدولي يعتبر مطار فرانكفورت ثاني أكبر مطار في أوروبا الذي يشهد مرور أكثر من 55 مليون مسافر وحوالي 480,000 صعود وهبوط طائرة في السنة، محوراً هاماً للمواصلات الدولية. يمكن للمسافرين أن يختاروا ما بين 134 شركة طيران ليسافروا من فرانكفورت إلى حوالي 300 وجهة في العالم. ونظراً لارتفاع عدد المسافرين فإن المواصلات التي تربط مطار فرانكفورت هامة للغاية. قرب المطار من الفرانكفورتر كرويتس، وهو أكثر تقاطعات الطريق السريع حيوية في أوروبا، يجعله سهل الوصول





السياحة في المانيا

المانيا بلد مزدهر من نواحي عدّة لاسيما في مجال السياحة حيث تعتبر وجهة سياحية عالمية بسبب تنوعها الثقافي والجغرافي. سياحة المانيا مناسبة سواء للشباب ام العائلة وحتى لقضاء شهر العسل ولأغراض اخرى قد تكون علاجية مثلاً، يمكنك ان تجد في هذا البلد كل مقومات السياحة من تاريخ وحدائق وترفيه وغير ذلك الكثير

ماهي مواسم السياحة في المانيا ؟

تتميز السياحة في اوربا المانيا بمناخ معتدل بشكل عام و الامطار تسقط في معظم اوقات السنة واذا ما فصلنا المناخ في المانيا حسب الفصول سيكون:

الربيع وهو افضل وقت لزيارة المانيا ويكون بين شهري ابريل ومايو حيث تكتسي فيه المانيا الثوب الاخضر فيغطي حدائقها ومنتزهاتها، يمتاز هذا الفصل بأجوائه الملائمة للزهات والتجول في انحاء البلاد الصيف ويكون بين شهري يونيو وسبتمبر، تزداد فيه معدلات الرطوبة وفرص هطول الامطار ويكون الطقس فيه معتدلاً وهو مناسب ايضاً من اجل السفر الى المانيا

الخريف بين شهري اكتوبر ونوفمبر يكون الطقس فيه مشمساً في بعض الاوقات ويصبح ضبابياً مع دخول شهر نوفمبر

شتاء المانيا يكون بين شهري ديسمبر و مارس وهو فصل بارد تتساقط فيه الثلوج في المناطق المرتفعة، السياحة في المانيا في هذا الفصل مفضلة لعشاق الرياضات الشتوية والثلوج نعرف الآن على افضل المدن السياحية في المانيا وهي :

السياحة في برلين

العاصمة برلين أكبر مدن المانيا السياحية تعد ثاني أكبر مدن الاتحاد الأوروبي بعد لندن

من أهم المدن الثقافية والسياحية في أوروبا والعالم فهي تحتضن الكثير من المواقع التاريخية والأثرية التي تستحق الزيارة والاهتمام



اهم الاماكن السياحية في المانيا بادن بادن
تعرف في هذا التبويب على مناطق سياحية في المانيا بادن بادن
ومعالم جذب رئيسية في هذه المدينة الرائعة في المانيا تعرف .. اقرأ
المزيد

السياحة في دوسلدورف

مدينة دوسلدورف من اجمل وجهات السفر الى المانيا تعتبر المركز
الاول للازياء والتسوق في المانيا حيث تشتهر بأسواقها وعروض
الازياء العديدة التي تقام على ارضها
يعتبر شارع الملوك من ابرز الاماكن السياحية في المانيا دوسلدورف
ووجهة مميزة للتسوق حيث تتواجد فيه ارقى وافخم متاجر الازياء
العالمية

اهم الاماكن السياحية في المانيا دوسلدورف
تعرف على السياحة في المانيا دوسلدورف و اهم الاماكن والمناطق
الجاذبة فيها من خلال هذا التبويب .. اقرأ المزيد

السياحة في شتوتغارت

تقع شتوتغارت في جنوب غرب المانيا وتعتبر من اجمل مدن المانيا
السياحية وأكثرها تطوراً في مستوى الحياة فهي تشهد ازدهاراً في
كثير من النواحي

تشتهر شتوتغارت بصناعاتها المتطورة و تعتبر مهد صناعة السيارات
حتى انها تحوي العديد من المتاحف لكبرى شركات السيارات في
العالم مثل متحف مرسيدس
اهم الاماكن السياحية في المانيا شتوتغارت

ومن اهمها سور برلين ، كما ان المدينة تضم العديد من اماكن
التسوق الراقية على مستوى اورروبا
اهم الاماكن السياحية في المانيا برلين
في هذا التبويب سنتكلم عن اهم معالم السياحة في المانيا برلين
ومناطق الجذب المشهورة في هذه المدينة .. اقرأ المزيد

السياحة في ميونخ

ميونخ هي ثالث أكبر مدن المانيا وإحدى أجمل الاماكن السياحية
في المانيا والعالم حيث يصفها البعض بقلب أوروبا النابض ففيها
مختلف مناحي الحياة من ترفيه وتسوق وكذلك الطبيعة الخلابة
وأجمل المشاهد الساحرة التي يمكن أن يراها السائح
موقع ميونخ على نهر إيزار في جنوب بافاريا جعلها وجهة للكثير
من السياح سنوياً كما انها تشتهر بالهندسة المعمارية الفريدة ووجود
العديد من المعالم السياحية والمباني التاريخية فيها
اهم الاماكن السياحية في المانيا ميونخ

في هذا التبويب ستتعرفون على افضل اماكن السياحة في المانيا
ميونخ ومعالم الجذب الرئيسية فيها التاريخية والثقافية وغيرها .. اقرأ
المزيد

السياحة في بادن بادن

تعتبر مدينة بادن بادن من اجمل مدن المانيا السياحية فهي تحتضن
الكثير من الأماكن السياحية الجميلة التي تجذب السياح عند عند
قدومهم الى المانيا
بادن بادن مفضلة عند السياح العرب ومن اهم معالم السياحة في
المانيا بادن بادن، الحمامات الرومانية والأماكن الطبيعية كبحيرة
موميلسي الرائعة والمنتزهات الجميلة.

Leonardo da Vinci International Airport

مطار ليوناردو دافننتسي الدولي
(فيوميتتينو)
روما - ايطاليا



البيانات الفنية

التفصيل	البيانات																																																				
41°48'01"N 012°14'20"	موقع المطار + الإحداثيات																																																				
ICAO : LIRF IATA : FCO	رمز المطار																																																				
تعداد السكان : 2.873 مليون نسمة لعام 2017 العملة المحلية : اليورو EUR متوسط دخل الفرد : \$ 30289 بحسب تقرير المتحدة لعام 2018	بيانات المدينة التي يخدمها المطار																																																				
يبعد عن وسط العاصمة 35 كم	بعد المطار عن مركز المدينة																																																				
<table border="1"> <tbody> <tr> <td>اير لينجوس (EI)</td> <td>طيران ايجين (A3)</td> </tr> <tr> <td>الخطوط الجوية الجزائرية (AH)</td> <td>إيروفلوت (SU) Aeroflot</td> </tr> <tr> <td>الخطوط الصينية (CA)</td> <td>اير كندا (AC)</td> </tr> <tr> <td>الخطوط الفرنسية (AF)</td> <td>طيران أوروبا (UX)</td> </tr> <tr> <td>طيران مالطا (KM)</td> <td>طيران الهند (AI)</td> </tr> <tr> <td>طيران ترانسات (TS)</td> <td>طيران مولدوفا (9U)</td> </tr> <tr> <td>هوب! (A5)</td> <td>طيران بالتيك (BT)</td> </tr> <tr> <td>الخطوط الجوية الأمريكية (AA)</td> <td>الخطوط الإيطالية (AZ)</td> </tr> <tr> <td>الخطوط الجوية النمساوية (OS)</td> <td>خطوط أسيانا الجوية (OZ)</td> </tr> <tr> <td>بلو بانورا ايرلاينز (BV)</td> <td>طيران بيلافيا (B2)</td> </tr> <tr> <td>الخطوط البريطانية (BA)</td> <td>واو اير (WW)</td> </tr> <tr> <td>الخطوط البلغارية (FB)</td> <td>طيران بروكسل (SN)</td> </tr> <tr> <td>الخطوط الجوية الصينية (CI)</td> <td>كاثي باسيفيك (CX) Cathay Pacific</td> </tr> <tr> <td>طيران جنوب الصين (CZ)</td> <td>خطوط شرق الصين (MU)</td> </tr> <tr> <td>الخطوط الجوية الكويتية (CU)</td> <td>كرواتيا ايرلاينز (OU)</td> </tr> <tr> <td>خطوط دلتا الجوية (DL)</td> <td>الخطوط الجوية التشيكية (OK)</td> </tr> <tr> <td>مصر للطيران (MS)</td> <td>ايزي جيت (U2) EasyJet</td> </tr> <tr> <td>طيران الامارات (EK)</td> <td>نروجيان اير انترناشونال (D8)</td> </tr> <tr> <td>الاتحاد للطيران (EY)</td> <td>الخطوط الجوية الإثيوبية (ET)</td> </tr> <tr> <td>جيرمان وينجز (4U) Germanwings</td> <td>الخطوط الجوية الفنلندية (AY)</td> </tr> <tr> <td>طيران ايريا (IB) Iberia</td> <td>طيران هاينان (HU)</td> </tr> <tr> <td>ايسرير ايرلاينز (6H)</td> <td>الخطوط الجوية الإيرانية (IR)</td> </tr> <tr> <td>جت تو (LS)</td> <td>الطيران المصري (JU)</td> </tr> <tr> <td>الخطوط الهولندية (KL)</td> <td>جيت اير فلاي (TB)</td> </tr> <tr> <td>الخطوط الجوية الكويتية (KU)</td> <td>الخطوط الجوية الكورية (KE)</td> </tr> <tr> <td>لوكس اير (LG)</td> <td>لوفتهانزا (LH) Lufthansa</td> </tr> </tbody> </table>	اير لينجوس (EI)	طيران ايجين (A3)	الخطوط الجوية الجزائرية (AH)	إيروفلوت (SU) Aeroflot	الخطوط الصينية (CA)	اير كندا (AC)	الخطوط الفرنسية (AF)	طيران أوروبا (UX)	طيران مالطا (KM)	طيران الهند (AI)	طيران ترانسات (TS)	طيران مولدوفا (9U)	هوب! (A5)	طيران بالتيك (BT)	الخطوط الجوية الأمريكية (AA)	الخطوط الإيطالية (AZ)	الخطوط الجوية النمساوية (OS)	خطوط أسيانا الجوية (OZ)	بلو بانورا ايرلاينز (BV)	طيران بيلافيا (B2)	الخطوط البريطانية (BA)	واو اير (WW)	الخطوط البلغارية (FB)	طيران بروكسل (SN)	الخطوط الجوية الصينية (CI)	كاثي باسيفيك (CX) Cathay Pacific	طيران جنوب الصين (CZ)	خطوط شرق الصين (MU)	الخطوط الجوية الكويتية (CU)	كرواتيا ايرلاينز (OU)	خطوط دلتا الجوية (DL)	الخطوط الجوية التشيكية (OK)	مصر للطيران (MS)	ايزي جيت (U2) EasyJet	طيران الامارات (EK)	نروجيان اير انترناشونال (D8)	الاتحاد للطيران (EY)	الخطوط الجوية الإثيوبية (ET)	جيرمان وينجز (4U) Germanwings	الخطوط الجوية الفنلندية (AY)	طيران ايريا (IB) Iberia	طيران هاينان (HU)	ايسرير ايرلاينز (6H)	الخطوط الجوية الإيرانية (IR)	جت تو (LS)	الطيران المصري (JU)	الخطوط الهولندية (KL)	جيت اير فلاي (TB)	الخطوط الجوية الكويتية (KU)	الخطوط الجوية الكورية (KE)	لوكس اير (LG)	لوفتهانزا (LH) Lufthansa	أهم شركات الطيران المشغلة إلى المطار
اير لينجوس (EI)	طيران ايجين (A3)																																																				
الخطوط الجوية الجزائرية (AH)	إيروفلوت (SU) Aeroflot																																																				
الخطوط الصينية (CA)	اير كندا (AC)																																																				
الخطوط الفرنسية (AF)	طيران أوروبا (UX)																																																				
طيران مالطا (KM)	طيران الهند (AI)																																																				
طيران ترانسات (TS)	طيران مولدوفا (9U)																																																				
هوب! (A5)	طيران بالتيك (BT)																																																				
الخطوط الجوية الأمريكية (AA)	الخطوط الإيطالية (AZ)																																																				
الخطوط الجوية النمساوية (OS)	خطوط أسيانا الجوية (OZ)																																																				
بلو بانورا ايرلاينز (BV)	طيران بيلافيا (B2)																																																				
الخطوط البريطانية (BA)	واو اير (WW)																																																				
الخطوط البلغارية (FB)	طيران بروكسل (SN)																																																				
الخطوط الجوية الصينية (CI)	كاثي باسيفيك (CX) Cathay Pacific																																																				
طيران جنوب الصين (CZ)	خطوط شرق الصين (MU)																																																				
الخطوط الجوية الكويتية (CU)	كرواتيا ايرلاينز (OU)																																																				
خطوط دلتا الجوية (DL)	الخطوط الجوية التشيكية (OK)																																																				
مصر للطيران (MS)	ايزي جيت (U2) EasyJet																																																				
طيران الامارات (EK)	نروجيان اير انترناشونال (D8)																																																				
الاتحاد للطيران (EY)	الخطوط الجوية الإثيوبية (ET)																																																				
جيرمان وينجز (4U) Germanwings	الخطوط الجوية الفنلندية (AY)																																																				
طيران ايريا (IB) Iberia	طيران هاينان (HU)																																																				
ايسرير ايرلاينز (6H)	الخطوط الجوية الإيرانية (IR)																																																				
جت تو (LS)	الطيران المصري (JU)																																																				
الخطوط الهولندية (KL)	جيت اير فلاي (TB)																																																				
الخطوط الجوية الكويتية (KU)	الخطوط الجوية الكورية (KE)																																																				
لوكس اير (LG)	لوفتهانزا (LH) Lufthansa																																																				

البيانات الفنية

التفصيل		البيانات		
خطوط القطرية (QR)	طيران بيغاسوس التركي Pegasus (PC)	أهم شركات الطيران المشغلة إلى المطار		
طيران الشرق الأوسط (ME)	ميريديان فلاي (IG)			
نيكي (HG)	مونتينيغرو إيرلاينز (YM)			
طيران نوفيل التونسي (BJ)	طيران شاتل النرويج (DY)			
الملكية الأردنية (RJ)	الخطوط الملكية المغربية (AT)			
الخطوط الجوية السنغافورية (SQ)	الخطوط الجوية الاسكندنافية (SK)			
طيران تاب البرتغالي (TP)	الخطوط الجوية الدولية السويسرية (LX)			
الخطوط الجوية الدولية التايوانية (TG)	طيران تاروم (RO)			
طيران TUI (X3)	ترانسافيا (HV)			
الخطوط التركية (TK)	الخطوط التونسية (TU)			
الخطوط الجوية المتحدة (UA)	الطيران الأوكراني (PS)			
طيران اوزباكستان (HY)	طيران اورال (U6)			
Wizz Air (W6)	خطوط فيولينغ الجوية (VY)			
فليكس فلايت ايس (W2)	خطوط زيامن الجوية (MF)			
بلو إير (0B)	الخطوط السعودية (SV)			
الين إير (EL)	دانيش إير ترانسبورت (DX)			
رايان إير (FR)	يور ووينجز (EW)			
	بريميرا إير (PF)			
المدرج	الارتفاع			الاتجاه
Concrete (CONC)	3306 x 45 m	4 m MSL	68 248	07/25
Concrete (CONC)	3601 x 45 m	4 m MSL	161 341	16C/34C
Concrete (CONC)	3901 x 60 m	4 m MSL	161 341	16L/34R
Concrete (CONC)	3903 x 60 m	4 m MSL	161 341	16R/34L
APPROACH	131.100	ROMA APP		
TOWER	118.700	FIUME TWR		
TOWER	121.800	FIUME TWR (Planning)		
		حركة الركاب : 42,995,119 راكب	احصائيات الحركة للمطار	
		حركة الطائرات : 307,736 حركة	لعام 2018 م	

البيانات الفنية

التفصيل		البيانات
LATEST AMENDMENT DATED: 25 March 2014		
AIRPORTS: Major International airports		
LANDING AND TAKE-OFF CHARGES		
.Charges are in EUR		
Airport	Domestic - European and Non European flights	
	First 25 tonnes	Each additional tonne
Alghero	0.84	1.27
Bari	2.44	3.05
Bergamo	1.56	2.05
Bologna	2.97	4.09
Brindisi	4.91	6.13
Cagliari	0.84	1.19
Catania	3.11	3.89
Firenze	1.75	2.42
Genova	1.31	1.75
Lamezia	0.93	1.42
Milano Linate	5.35	5.35
Milano Malpensa	3.81	3.81
Napoli		
Napoli (winter season)	1.77	2.44
Napoli (summer season)	2.30	3.17
Olbia	1.00	1.36
Palermo		
Palermo (winter season)	1.59	2.19
Palermo (summer season)	1.96	2.70
Pisa	2.09	2.88
Roma Fiumicino *		
Roma Ciampino	5.21	7.28
Torino	1.59	1.88
Trapani	0.73	1.10
Treviso	2.20	2.74
Venezia	3.24	4.08
Verona	1.43	1.96
+390665951		رسوم المطار
+390665951		التواصل مع المطار

البيانات الفنية

التفصيل		البيانات																														
<table border="1"> <thead> <tr> <th>*Roma Fiumicino</th> <th colspan="2">Intra and Extra UE</th> </tr> <tr> <td></td> <th>Off Peak</th> <th>On Peak</th> </tr> </thead> <tbody> <tr> <td>Minimum charge</td> <td>31.87</td> <td>43.12</td> </tr> <tr> <td>Tons 1 – 25</td> <td>2.69</td> <td>3.63</td> </tr> <tr> <td>Tons 26 – 75</td> <td>2.87</td> <td>3.88</td> </tr> <tr> <td>Tons 76 – 150</td> <td>1.91</td> <td>2.59</td> </tr> <tr> <td>Tons 151 – 250</td> <td>1.46</td> <td>1.97</td> </tr> <tr> <td>Tons oltre 250</td> <td>0.91</td> <td>1.23</td> </tr> </tbody> </table>		*Roma Fiumicino	Intra and Extra UE			Off Peak	On Peak	Minimum charge	31.87	43.12	Tons 1 – 25	2.69	3.63	Tons 26 – 75	2.87	3.88	Tons 76 – 150	1.91	2.59	Tons 151 – 250	1.46	1.97	Tons oltre 250	0.91	1.23							
*Roma Fiumicino	Intra and Extra UE																															
	Off Peak	On Peak																														
Minimum charge	31.87	43.12																														
Tons 1 – 25	2.69	3.63																														
Tons 26 – 75	2.87	3.88																														
Tons 76 – 150	1.91	2.59																														
Tons 151 – 250	1.46	1.97																														
Tons oltre 250	0.91	1.23																														
<p>Surcharge for all airports: Additional municipality charge has been introduced at the national level</p> <p>therefore charges on passengers were increased by EUR 2.50 per passenger.</p> <p>HANGAR AND PARKING CHARGES</p> <p>Basis: Maximum take-off weight in the C. of A.</p> <p>First two hours free, thereafter per tonne and per hour:</p>																																
<table border="1"> <thead> <tr> <th>Airport</th> <th>EUR</th> </tr> </thead> <tbody> <tr><td>Alghero</td><td>0.07</td></tr> <tr><td>Bari (day stop)</td><td>0.15</td></tr> <tr><td>Bari (night stop)</td><td>0.10</td></tr> <tr><td>Bergamo</td><td>0.07</td></tr> <tr><td>Bologna</td><td>0.11</td></tr> <tr><td>Brindisi</td><td>0.18</td></tr> <tr><td>Cagliari</td><td>0.07</td></tr> <tr><td>Catania</td><td>0.25</td></tr> <tr><td>Firenze</td><td>0.08</td></tr> <tr><td>Genova</td><td>0.08</td></tr> <tr><td>Lamezia</td><td>0.07</td></tr> <tr><td>Milano Linate</td><td>0.08</td></tr> <tr><td>Milano Malpensa</td><td>0.08</td></tr> <tr><td>Napoli (winter season)</td><td></td></tr> </tbody> </table>		Airport	EUR	Alghero	0.07	Bari (day stop)	0.15	Bari (night stop)	0.10	Bergamo	0.07	Bologna	0.11	Brindisi	0.18	Cagliari	0.07	Catania	0.25	Firenze	0.08	Genova	0.08	Lamezia	0.07	Milano Linate	0.08	Milano Malpensa	0.08	Napoli (winter season)		رسوم المطار
Airport	EUR																															
Alghero	0.07																															
Bari (day stop)	0.15																															
Bari (night stop)	0.10																															
Bergamo	0.07																															
Bologna	0.11																															
Brindisi	0.18																															
Cagliari	0.07																															
Catania	0.25																															
Firenze	0.08																															
Genova	0.08																															
Lamezia	0.07																															
Milano Linate	0.08																															
Milano Malpensa	0.08																															
Napoli (winter season)																																
<table border="1"> <thead> <tr> <th>Airport</th> <th>EUR</th> </tr> </thead> <tbody> <tr><td>Napoli (night stop)</td><td>0.09</td></tr> <tr><td>Napoli (summer season)</td><td></td></tr> <tr><td>Napoli (day stop)</td><td>0.19</td></tr> <tr><td>Napoli (night stop)</td><td>0.12</td></tr> <tr><td>Olbia</td><td>0.07</td></tr> <tr><td>Palermo</td><td>0.70</td></tr> <tr><td>Pisa</td><td>0.24</td></tr> <tr><td>Roma Fiumicino</td><td>0.19</td></tr> <tr><td>Roma Ciampino</td><td>0.10</td></tr> <tr><td>Torino</td><td>0.08</td></tr> <tr><td>Trapani</td><td>0.07</td></tr> <tr><td>Treviso</td><td>0.08</td></tr> <tr><td>Venezia</td><td>0.60</td></tr> <tr><td>Verona</td><td>0.08</td></tr> </tbody> </table>		Airport	EUR	Napoli (night stop)	0.09	Napoli (summer season)		Napoli (day stop)	0.19	Napoli (night stop)	0.12	Olbia	0.07	Palermo	0.70	Pisa	0.24	Roma Fiumicino	0.19	Roma Ciampino	0.10	Torino	0.08	Trapani	0.07	Treviso	0.08	Venezia	0.60	Verona	0.08	
Airport	EUR																															
Napoli (night stop)	0.09																															
Napoli (summer season)																																
Napoli (day stop)	0.19																															
Napoli (night stop)	0.12																															
Olbia	0.07																															
Palermo	0.70																															
Pisa	0.24																															
Roma Fiumicino	0.19																															
Roma Ciampino	0.10																															
Torino	0.08																															
Trapani	0.07																															
Treviso	0.08																															
Venezia	0.60																															
Verona	0.08																															
+390665951		التواصل مع المطار																														

بيانات أو تفاصيل أخرى عن المطار

إيطاليا، ويقع في شبه جزيرة سوريانو على امتداد المناطق الجنوبية منها، حيث يحتل الساحل جزء كبير من تلك المناطق يبلغ حوالي 30 ميل، وتشتهر المناطق المجاورة للساحل بالطبيعة الممتدة على مرمى النظر، حيث تكثر فيها أشجار الليمون المتداخلة الأغصان، وبيوتها الملونة الجدران الواقعة على أعالي الجبال وسفوح المنحدرات، أما أجمل المناطق الممتدة على طول الساحل فهي قرية فوروري التي تستحق التوقف عندها للاستمتاع بجمالها الطبيعي. مدينة فينسيا تعرف عريباً باسم البندقية، وتصنف بكونها المدينة الرومانية وهي واحدة من أهم الوجهات التي يقصدها العشاق والعرضان حول العالم، وذلك لاختيار روعة الجولات الرومانية في القوارب والزوارق بداخل الممرات المائية الضيقة المنتشرة بين البنايات القديمة والقصور الأثرية، كما تحتوي البندقية على عدد من المتاحف الفنية العالمية. مدينة فلورنسا تقع فلورنسا في الشمال من منتصف إيطاليا، تشتهر هذه المدينة بالآثار العريقة المنتشرة في الكثير من مناطقها، بالإضافة إلى البنايات المعمارية المتميز عن غيره من مناطق العالم، ومن أهمها كاتدرائية فلورنسا، كما تحتوي على واحد من أهم مجموعات التسوق في العالم وهو مول فاشنا وتليت فلورنسا، التي توفر للسائح متعة التسوق بين عدد كبير من المحلات ذات العلامات التجارية العالمية. برج بيزا المائل يصنف برج بيزا المائل بكونه واحد من عجائب الدنيا السبع، نظراً لارتفاعه بزوايا مائلة عن الأرض، يشكل البرج أهم وجهة سياحية في روما، والتي ينهر بها السياح ويلتقطون الصور التذكارية معها. مدرج الكولوسيوم يتواجد مدرج الكولوسيوم في مدينة روما، يعود تاريخ البرج إلى العصر الروماني، حيث تم تشييد المدرج بحجمه الضخم الكبير الذي تتوسطه ساحة كبيرة خصصت في ذلك الوقت لاستضافة معارك المصارعين الدامية، كما يقع بالقرب من المدرج نفورة تريفني التي تشتهر في إيطاليا بإلقاء الزائر لها للعمل النقدية في مياهها، حيث تذكر الأساطير بأن من يلقي عملة معدنية فيها سيعود إلى روما من جديد.

مطار ليوناردو دافنشي الدولي يقع ضمن أراضي فيوميتشينو البلدية لذا يعرف أيضاً باسم مطار فيوميتشينو، وهو أكبر مطارات إيطاليا وثاني أكبر بوابة جوية دولية، مع 35,226,351 مسافر تم خدمتهم في عام 2008، واقع على بعد 35 كيلومتر من مركز مدينة روما التاريخي. افتتح المطار رسمياً في الخامس عشر من يناير/ كانون الثاني عام 1961 بمدرجين، مستبدلاً مطار روما الصغير الذي بقي في الخدمة المحلية وعمليات الشحن. قطار المطار يبعد حوالي 35 كيلومتر (22 ميل) بالسيارة من مركز مدينة روما التاريخي. إن المطار يُخدّم من قبل الطريق السريع 6 أي 91 روما وحافلات عديدة وسيارات أجرة.

إن المطار يخدم أيضاً من قبل قطار ليوناردو السريع المتوفر في محطة المطار الطرفية. تأخذ السفرة 30 دقيقة (بدون توقفات) إلى محطة تيرميني في روما و هناك قطارات محلية تترك مرة كل 15 دقيقة، ولها محطة إيقاف في كل محطات القطار

السياحة في إيطاليا

السياحة في إيطاليا تقع إيطاليا ضمن المراتب الخمس الأول في تصنيف أكثر الدول جذباً للسياح، ويرجع ذلك إلى الآثار الثمينة التي خلفتها الحضارات العريقة التي قامت فيها كالأثار التي تعود إلى الحقبة اليونانية والحقبة الرومانية، بالإضافة إلى شواطئها الممتدة على مساحات شاسعة والتي تمتاز بجمالها ورونقها الساحر، والمطاعم المنتشرة في جميع أركانها التي تقدم أشهر وأشهى المأكولات الإيطالية التقليدية ومن أهمها البيتزا والمعكرونة، السياحة في إيطاليا من الأمور الممتعة والشيقة إذا ما تمكن السائح من العثور على المناطق السياحية الأشهر فيها، وفيما يلي قائمة بأهم المناطق السياحية وأكثرها متعة للسائح في إيطاليا: ساحل أمالفي يلقب ساحل أمالفي بعروس



Charles de Gaulle International Airport

مطار تشارل ديغول الدولي
باريس - فرنسا



البيانات الفنية

التفصيل	البيانات																																								
49°00'35"N 002°32'52"E	موقع المطار + الإحداثيات																																								
ICAO : LFPG IATA : CDG	رمز المطار																																								
تعداد السكان : 12 مليون نسمة العملة المحلية : فرانك فرنسي FRF متوسط دخل الفرد : \$ 35784 بحسب تقرير المتحدة لعام 2018	بيانات المدينة التي يخدمها المطار																																								
	بعد المطار عن مركز المدينة																																								
<table border="1"> <tbody> <tr> <td>طيران أديريا (JP)</td> <td>طيران ايجين (A3)</td> </tr> <tr> <td>اير لينجوس (EI)</td> <td>إيروفلوت (SU) (Aeroflot)</td> </tr> <tr> <td>طيران المكسيك (AM)</td> <td>طيران ايجل ازور (ZI)</td> </tr> <tr> <td>الخطوط الجوية الجزائرية (AH)</td> <td>طيران أستانا (KC)</td> </tr> <tr> <td>طيران أسترال (UU)</td> <td>اير كندا (AC)</td> </tr> <tr> <td>الخطوط الصينية (CA)</td> <td>اير كورسيكا (XK)</td> </tr> <tr> <td>طيران أوروبا (UX)</td> <td>الخطوط الفرنسية (AF)</td> </tr> <tr> <td>طيران الهند (AI)</td> <td>طيران مدغشقر (MD)</td> </tr> <tr> <td>طيران مالطا (KM)</td> <td>طيران موريشيوس (MK)</td> </tr> <tr> <td>طيران سيشل (HM)</td> <td>طيران تاهيتي نوي (TN)</td> </tr> <tr> <td>طيران ترانسات (TS)</td> <td>طيران بالتيك (BT)</td> </tr> <tr> <td>الخطوط الايطالية (AZ)</td> <td>خطوط آل نيون (NH)</td> </tr> <tr> <td>الخطوط الجوية الأمريكية (AA)</td> <td>خطوط أركيا الاسرائيلية الجوية (IZ)</td> </tr> <tr> <td>خطوط أسيانا الجوية (OZ)</td> <td>أطلس جت (KK)</td> </tr> <tr> <td>الخطوط الجوية النمساوية (OS)</td> <td>طيران اذربيجان (J2)</td> </tr> <tr> <td>طيران بيلافيا (B2)</td> <td>واو اير (WW)</td> </tr> <tr> <td>الخطوط البريطانية (BA)</td> <td>طيران بروكسل (SN)</td> </tr> <tr> <td>كام اير كو (QC)</td> <td>خطوط شرق الصين (MU)</td> </tr> <tr> <td>كرواتيا ايرلاينز (OU)</td> <td>الخطوط الجوية التشيكية (OK)</td> </tr> <tr> <td>خطوط دلتا الجوية (DL)</td> <td>ايزي جيت (U2) (EasyJet)</td> </tr> </tbody> </table>	طيران أديريا (JP)	طيران ايجين (A3)	اير لينجوس (EI)	إيروفلوت (SU) (Aeroflot)	طيران المكسيك (AM)	طيران ايجل ازور (ZI)	الخطوط الجوية الجزائرية (AH)	طيران أستانا (KC)	طيران أسترال (UU)	اير كندا (AC)	الخطوط الصينية (CA)	اير كورسيكا (XK)	طيران أوروبا (UX)	الخطوط الفرنسية (AF)	طيران الهند (AI)	طيران مدغشقر (MD)	طيران مالطا (KM)	طيران موريشيوس (MK)	طيران سيشل (HM)	طيران تاهيتي نوي (TN)	طيران ترانسات (TS)	طيران بالتيك (BT)	الخطوط الايطالية (AZ)	خطوط آل نيون (NH)	الخطوط الجوية الأمريكية (AA)	خطوط أركيا الاسرائيلية الجوية (IZ)	خطوط أسيانا الجوية (OZ)	أطلس جت (KK)	الخطوط الجوية النمساوية (OS)	طيران اذربيجان (J2)	طيران بيلافيا (B2)	واو اير (WW)	الخطوط البريطانية (BA)	طيران بروكسل (SN)	كام اير كو (QC)	خطوط شرق الصين (MU)	كرواتيا ايرلاينز (OU)	الخطوط الجوية التشيكية (OK)	خطوط دلتا الجوية (DL)	ايزي جيت (U2) (EasyJet)	أهم شركات الطيران المشغلة إلى المطار
طيران أديريا (JP)	طيران ايجين (A3)																																								
اير لينجوس (EI)	إيروفلوت (SU) (Aeroflot)																																								
طيران المكسيك (AM)	طيران ايجل ازور (ZI)																																								
الخطوط الجوية الجزائرية (AH)	طيران أستانا (KC)																																								
طيران أسترال (UU)	اير كندا (AC)																																								
الخطوط الصينية (CA)	اير كورسيكا (XK)																																								
طيران أوروبا (UX)	الخطوط الفرنسية (AF)																																								
طيران الهند (AI)	طيران مدغشقر (MD)																																								
طيران مالطا (KM)	طيران موريشيوس (MK)																																								
طيران سيشل (HM)	طيران تاهيتي نوي (TN)																																								
طيران ترانسات (TS)	طيران بالتيك (BT)																																								
الخطوط الايطالية (AZ)	خطوط آل نيون (NH)																																								
الخطوط الجوية الأمريكية (AA)	خطوط أركيا الاسرائيلية الجوية (IZ)																																								
خطوط أسيانا الجوية (OZ)	أطلس جت (KK)																																								
الخطوط الجوية النمساوية (OS)	طيران اذربيجان (J2)																																								
طيران بيلافيا (B2)	واو اير (WW)																																								
الخطوط البريطانية (BA)	طيران بروكسل (SN)																																								
كام اير كو (QC)	خطوط شرق الصين (MU)																																								
كرواتيا ايرلاينز (OU)	الخطوط الجوية التشيكية (OK)																																								
خطوط دلتا الجوية (DL)	ايزي جيت (U2) (EasyJet)																																								

البيانات الفنية

التفصيل	البيانات
مصر للطيران (MS)	يور ووينجز (EW)
طيران الامارات (EK)	الخطوط الجوية الاثيوبية (ET)
الاتحاد للطيران (EY)	يوروب اير بوست (5O)
طيران ايفا (BR) EVA Air	الخطوط الجوية الفنلندية (AY)
فلاي بي (BE)	جيرمان وينجز (4U) Germanwings
طيران هاينان (HU)	طيران ايريا (IB) Iberia
ايسلند اير (FI)	ايسرير ايرلاينز (6H)
الخطوط الجوية اليابانية (JL)	الطيران المصري (JU)
طيران جيت الهندية (9W)	جت تو (LS)
جت اير فلاي (TB)	الخطوط الجوية الكينية (KQ)
الخطوط الهولندية (KL)	الخطوط الجوية الكورية (KE)
الخطوط الجوية الكويتية (KU)	خطوط لوت الجوية البولندية (LO)
لوفتهانزا (LH) Lufthansa	لوكس اير (LG)
ميريديان فلاي (IG)	طيران الشرق الأوسط (ME)
مونتبنغرو ايرلاينز (YM)	نيكي (HG)
طيران شاتل النرويج (DY)	طيران نوفيل التونسي (BJ)
الطيران العماني (WY)	الخطوط الباكستانية (PK)
الخطوط القطرية (QR)	الخطوط الملكية المغربية (AT)
الملكية الأردنية (RJ)	الخطوط الجوية الاسكندنافية (SK)
الخطوط الجوية السنغافورية (SQ)	الخطوط السيرلانكية (UL)
سن اكسبرس (XQ)	الخطوط الجوية الدولية السويسرية (LX)
تي اي سي في (VR)	خطوط تام الجوية (JJ) TAM Airlines
طيران تاروم (RO)	طيران تاسيلي (SF)
الخطوط الجوية الدولية التايلاندية (TG)	الخطوط التونسية (TU)
الخطوط التركية (TK)	الطيران الاوكراني (PS)
الخطوط الجوية المتحدة (UA)	طيران اوزباكستان (HY)
فيتنام ايرلاينز (VN)	خطوط فيولينغ الجوية (VY)
خطوط إكس آل الجوية الفرنسية (SE)	اكتوريال كونغو ايرلاينز (LC)
الخطوط السعودية (SV)	بريتش ميدلاندر ريجونال (BM)

أهم شركات الطيران المشغلة
إلى المطار

البيانات الفنية

التفصيل					البيانات
سطح المدرج	الابعاد	الارتفاع	الاتجاه	المدرج	مواصفات مدرج الطائرات
Asphalt (ASPH)	4200 x 45 m	101 m MSL	85 265	09R/27L	
Concrete (CONC)	2700 x 60 m	101 m MSL	85 265	08R/26L	
Concrete (CONC)	4142 x 45 m	101 m MSL	85 265	08L/26R	
Concrete (CONC)	2700 x 60 m	101 m MSL	85 265	09L/27R	
TOWER		120.900	TWR		قنوات الأتصال (ترددات)
GROUND		121.810	GND		
Information ATIS		127.130	ATIS english		
<p>حركة الركاب : 72,229,723 راكب حركة الطائرات : 480,945 حركة حركة البضائع : 2,156,327 طن</p>					احصائيات الحركة للمطار لعام 2018 م
<p>FRANCE LATEST AMENDMENT DATED: 27 May 2014 All monetary values expressed in EUR unless otherwise indicated. Metropolitan France LANDING CHARGES</p>					
T	Represent the maximum take-off weight as indicated in the flight manual (rounded up to the next higher ton)				
Charges types A	Represent the fixed charge applicable to the weight group concerned				
Charges types B D F H J L N P R T	Represent the initial charge applicable to the weight group concerned				
Charges types C E G I K M O Q S U	Represent the additional charge per ton within the weight group concerned				
					رسوم المطار

البيانات الفنية

التفصيل

البيانات

Airport decoding:

Paris–Charles de Gaulle (CDG), Paris–Orly (ORY), Bordeaux–Merignac (BOD), Lyon–Saint–Exupery (LYS), Marseille Provence (MRS), Nice–Cote D’Azur (NCE), Toulouse–Blagnac (TLS), Mulhouse/Basel (MLH/BSL).

International Traffic (non–European Union origins)

Weight group	Charge type	CDG. ORY	BOD	LYS	MRS	NCE	TLS
0->	A-Fixed charge	184.17		25.53		53.59	
6->	B-Initial	184.17	5.47		16.52		
	C-Additional (for add. Ton)		1.95				
7->	D-Initial						47.69
	E-Additional (for add. Ton)						0.53
9	A - Fixed charge			39.00			
13->	F - Initial						50.84
	E - Additional (for ton sup.)						2.84
14->	H - Initial				16.52		
	I - Additional (for add. Ton)				1.536		
18->	J - Initial					53.59	
	K - Additional (for ton sup.)					3.964	
21	A - Fixed charge			50.63			
25->	L - Initial		42.52	50.63		81.34	
	M - Additional (for ton sup.)		4.49	5.693		4.837	
26->	N - Initial				34.95		87.84
	O - Additional (for ton sup.)				3.072		5.35
40	P - Initial	184.17					
	Q - Additional (for ton sup.)	6.286					
75->	R - Initial	267.02		335.280	188.54	323.19	
	S -Additional (for ton sup.)		5.78	7.239	4.608	7.711	
76->	T - Initial						355.57
	U - Additional (for ton sup.)				4.522		6.87

رسوم المطار

Note: Jet aircraft are distributed among six acoustic groups (see hereunder). Landing charges are adjusted according to the aircraft noise level. Noise adjustment coefficients currently applicable are the following:

البيانات الفنية

التفصيل														البيانات	
AIR-PORTS	CDG-ORY		BOD			LYS		MRS		NCE		TLS			
Hours	6:00 to 22:00	22:00 to 6:00	6:00 to 18:00	18:00 to 22:00	22:00 to 6:00	6:00 to 22:00	22:00 to 6:00	6:00 to 22:00	22:00 to 6:00	6:00 to 22:00	22:00 to 6:00	6:00 to 22:00	22:00 to 6:00		
Group 1	2.63	1.75	3.00	1.50	2.53	1.68	2.048	1.365	1.94	1.30	1.21	1.950	1.300		
Group 2	2.25	1.50	2.76	1.45	1.68	1.12	1.890	1.260	1.94	1.30	1.21	1.800	1.200		
Group 3	1.88	1.25	2.52	1.40	1.68	1.12	1.812	1.208	1.94	1.30	1.21	1.725	1.150		
Group 4	1.50	1.00	1.68	1.05	1.17	0.78	1.575	1.050	1.49	1.00	0.93	1.500	1.000		
Group 5a	1.28	0.85	1.253	0.783	1.17	0.78	1.340	0.893	1.49	1.00	0.93	1.275	0.850		
Group 5b	1.05	0.70	1.20	0.75	1.17	0.78	1.103	0.735	1.42	0.95	0.88	1.050	0.700		

Example of calculation:
The landing charge for an A 300-600 (maximum take-off weight: 165 tonnes) at Orly airport is thus determined by the following formula :

$$P+ Q(T - 40) = 184.17 + 6,286 \times (165 - 40) = 969.920$$
For an aircraft in Group 5a landing at 10:00, the charge to be paid is

$$969.920 \times 0.85 = 824.432$$

LIGHTING AND PARKING CHARGES

+33170363950

رسوم المطار

التواصل مع المطار

بيانات أو تفاصيل اخرى عن المطار

التنقلات الأرضية بالمطار : مطار شارل ديغول متصل بباريس بواسطة قطارات ال RER B الذي ينقل المسافرين من المطار إلى باريس وال T.G.V المتواجد بالصالة رقم 2 والذي ينقل المسافرين من المطار إلى المدن الفرنسية : لوهافر ,ليل ,ستراسبورغ، ديجون، ليون ,مرسيليا ,مونبيلييه، تولوز، بوردو، نانت، رين، بواتيه، أو إلى العواصم الأوروبية : بروكسل بلجيكا. ويتصل أيضا مطار شارل دو غول بشبكة RTAP وهي شبكة الحافلات الفرنسية والذي ينقل المسافرين إلى باريس وهو متواجد بالصالة 1 و 2

مطار باريس شارل ديغول هو مطار دولي يقع بالقرب من باريس عاصمة فرنسا، وثاني أكبر مطار في أوروبا بعد مطار لندن هيثرو. وسمي المطار باسم شارل دو غول نسبة إلى القائد شارل دو غول مؤسس الجمهورية الخامسة الفرنسية ويقع في الشمال الشرقي لمدينة باريس. في عام 2010م استطاع ان يستوعب 58,164,612 مسافر و 525,314 طائرة مغادرة. وبذلك يعتبر سادس أكبر مطار بالعالم وثاني أكبر مطار بأوروبا.

السياحة في باريس



باريس العاصمة الفرنسية اجمل مدن فرنسا السياحية ، مدينة النور أو مدينة الحب كما يخلو للبعض تسميتها، تعتبر باريس منذ عقود مضت وإلى يومنا هذا واحدة من المراكز الرائدة في العالم للأعمال التجارية والأزياء والترفيه و الفن والثقافة. يرتبط اسمها بالمعالم العالمية الشهيرة والمتاحف و الكاتدرائيات وهي الوجهة الاولى عند السياحة في فرنسا تضم مدينة باريس الفرنسية مجموعة من افضل فنادق فرنسا باريس وأكثرها فخامة .

اهم اماكن السياحة في باريس

برج ايفل

برج ايفل في باريس من معالم باريس السياحية البارزة، إن لم يكن فرنسا كلها، بُني في عام ١٨٨٩م من قِبَل المهندس جوستاف ايفيل. يصل ارتفاع برج ايفل الى ٣٢٤ متر فهو أطول مباني العاصمة باريس على الاطلاق، اضافة الى أنه أحد أكثر الاماكن السياحية في باريس زيارةً .

شارع الشانزليزيه

يعتبر شارع الشانزليزيه في باريس من أشهر الشوارع الفرنسية وأطولها وهو من ارقى و افخم الشوارع السياحية والتجارية في العالم. يحوي الشارع ارقى المحلات التجارية العالمية والمطاعم الراقية كما تكثر على جنبات الرصيف والطرفات الجانبية العديد من المقاهي، يصنّف كأحد اهم الاماكن السياحية في باريس .





قوس النصر

قوس النصر في باريس هو قوس يقع في بداية شارع الشانزليزيه الشهير في ميدان شارل ديغول أو ما كان يعرف باسم ميدان النجمة في قلب العاصمة باريس. ويعد قوس النصر من معالم باريس السياحية الشهيرة ومن اهم رموز المدينة بعد برج إيفيل الشهير والذي يتمتع بشعبية خاصة، ويبلغ ارتفاع القوس 50 متر .

ميدان الكونكورد

ميدان الكونكورد احد اكبر ساحات وميادين باريس العاصمة الفرنسية. تقع ساحة الكونكورد في نهاية شارع الشانزليزيه من طرفه الشرقي، يجوي الميدان مسلة مصرية ضخمة اهداها الخديوي إسماعيل إلى لويس فيليب وذلك عام 1831. يعتبر من ابرز اماكن سياحية في باريس .

الحي اللاتيني

يعتبر الحي اللاتيني من اشهر الاماكن السياحية في باريس ومن اقدمها ايضاً، يقع على الضفة اليسرى لنهر السين حيث يضم عدداً كبيراً من المباني التاريخية كما انه يوفر لزيائيه من السياح متعة استكشاف الحياة الباريسية الحقيقية من خلال المطاعم الفرنسية والمقاهي وأشهر علامات الموضة الفرنسية والعالمية.الحي اللاتيني باريس من اهم المناطق السياحية في باريس

باريس ديزني لاند

باريس ديزني لاند وتدعى ايضاً ديزني لاند ريزورت باريس أو يورو ديزني ، تعتبر من معالم باريس الترفيهية ، تقع على بعد 32 كم من مركز العاصمة الفرنسية باريس، تضم ديزني لاند مدينتي ملاهي و7 فنادق، جميعها عائدة لشركة والت ديزني. تعتبر ثاني اكبر مدينة ديزني لاند خارج الولايات المتحدة الامريكية بعد طوكيو ديزني لاند .

Heathrow International Airport

مطار هيثرو والدولي
لندن - بريطانيا



البيانات الفنية

التفصيل	البيانات																																				
خط العرض 51.4775 خط الطول -0.461389	موقع المطار + الإحداثيات																																				
ICAO : EGLL IATA : LHR	رمز المطار																																				
تعداد السكان : 8 ملايين نسمة العملة المحلية : جنية أسترليني GBP متوسط دخل الفرد : \$ 37307 بحسب تقرير المتحدة لعام 2018	بيانات المدينة التي يخدمها المطار																																				
نبذة عن المدينة التي يقع بها المطار : مطار لندن هيثرو هو مطار دولي يقع غرب العاصمة البريطانية لندن، يعد مطار هيثرو أكبر المطارات البريطانية، وثالث أكثر مطارات العالم إزدحاماً من ناحية حركة المسافرين. يملك المطار شركة خدمات المطارات البريطانية والتي تمتلك ستة مطارات بريطانية أخرى تخدم جميعها مدينة لندن																																					
يبعد عن وسط المدينة 20 كم	بعد المطار عن مركز المدينة																																				
<table border="1"> <tbody> <tr> <td>أكسس ريل (9B) Accesrail</td> <td>جيرمان وينجز (4U) Germanwings</td> </tr> <tr> <td>طيران جيت الهندية (9W)</td> <td>ناين جي ريل (9G)</td> </tr> <tr> <td>الخطوط الجوية الأمريكية (AA)</td> <td>طيران ايجين (A3)</td> </tr> <tr> <td>الخطوط الفرنسية (AF)</td> <td>اير كندا (AC)</td> </tr> <tr> <td>طيران الهند (AI)</td> <td>الخطوط الجوية الجزائرية (AH)</td> </tr> <tr> <td>الخطوط الملكية المغربية (AT)</td> <td>طيران المكسيك (AM)</td> </tr> <tr> <td>الخطوط الجوية الفنلندية (AY)</td> <td>طيران أفيانكا (AV) Avianca</td> </tr> <tr> <td>الخطوط البريطانية (BA)</td> <td>الخطوط الايطالية (AZ)</td> </tr> <tr> <td>طيران سلطنة بروناي (BI)</td> <td>طيران بنجلاديش (BG)</td> </tr> <tr> <td>طيران بالتيك (BT)</td> <td>طيران ايفا (BR) EVA Air</td> </tr> <tr> <td>كاثي باسيفيك (CX) Cathay Pacific</td> <td>الخطوط الصينية (CA)</td> </tr> <tr> <td>خطوط دلنا الجوية (DL)</td> <td>طيران جنوب الصين (CZ)</td> </tr> <tr> <td>طيران الامارات (EK)</td> <td>اير لينجوس (EI)</td> </tr> <tr> <td>يورو وينجز (EW)</td> <td>الخطوط الجوية الإثيوبية (ET)</td> </tr> <tr> <td>الخطوط البلغارية (FB)</td> <td>الاتحاد للطيران (EY)</td> </tr> <tr> <td>جارودا اندونيسيا (GA)</td> <td>ايسلند اير (FI)</td> </tr> <tr> <td>طيران اوزباكستان (HY)</td> <td>طيران الخليج (GF)</td> </tr> <tr> <td>طيران اذربيجان (J2)</td> <td>طيران ايريا (IB) Iberia</td> </tr> </tbody> </table>	أكسس ريل (9B) Accesrail	جيرمان وينجز (4U) Germanwings	طيران جيت الهندية (9W)	ناين جي ريل (9G)	الخطوط الجوية الأمريكية (AA)	طيران ايجين (A3)	الخطوط الفرنسية (AF)	اير كندا (AC)	طيران الهند (AI)	الخطوط الجوية الجزائرية (AH)	الخطوط الملكية المغربية (AT)	طيران المكسيك (AM)	الخطوط الجوية الفنلندية (AY)	طيران أفيانكا (AV) Avianca	الخطوط البريطانية (BA)	الخطوط الايطالية (AZ)	طيران سلطنة بروناي (BI)	طيران بنجلاديش (BG)	طيران بالتيك (BT)	طيران ايفا (BR) EVA Air	كاثي باسيفيك (CX) Cathay Pacific	الخطوط الصينية (CA)	خطوط دلنا الجوية (DL)	طيران جنوب الصين (CZ)	طيران الامارات (EK)	اير لينجوس (EI)	يورو وينجز (EW)	الخطوط الجوية الإثيوبية (ET)	الخطوط البلغارية (FB)	الاتحاد للطيران (EY)	جارودا اندونيسيا (GA)	ايسلند اير (FI)	طيران اوزباكستان (HY)	طيران الخليج (GF)	طيران اذربيجان (J2)	طيران ايريا (IB) Iberia	أهم شركات الطيران المشغلة إلى المطار
أكسس ريل (9B) Accesrail	جيرمان وينجز (4U) Germanwings																																				
طيران جيت الهندية (9W)	ناين جي ريل (9G)																																				
الخطوط الجوية الأمريكية (AA)	طيران ايجين (A3)																																				
الخطوط الفرنسية (AF)	اير كندا (AC)																																				
طيران الهند (AI)	الخطوط الجوية الجزائرية (AH)																																				
الخطوط الملكية المغربية (AT)	طيران المكسيك (AM)																																				
الخطوط الجوية الفنلندية (AY)	طيران أفيانكا (AV) Avianca																																				
الخطوط البريطانية (BA)	الخطوط الايطالية (AZ)																																				
طيران سلطنة بروناي (BI)	طيران بنجلاديش (BG)																																				
طيران بالتيك (BT)	طيران ايفا (BR) EVA Air																																				
كاثي باسيفيك (CX) Cathay Pacific	الخطوط الصينية (CA)																																				
خطوط دلنا الجوية (DL)	طيران جنوب الصين (CZ)																																				
طيران الامارات (EK)	اير لينجوس (EI)																																				
يورو وينجز (EW)	الخطوط الجوية الإثيوبية (ET)																																				
الخطوط البلغارية (FB)	الاتحاد للطيران (EY)																																				
جارودا اندونيسيا (GA)	ايسلند اير (FI)																																				
طيران اوزباكستان (HY)	طيران الخليج (GF)																																				
طيران اذربيجان (J2)	طيران ايريا (IB) Iberia																																				

التفصيل		البيانات				
خطوط تام الجوية (TAM Airlines (JJ	خطوط الجوية اليابانية (JL)	أهم شركات الطيران المشغلة إلى المطار				
الطيران الصربي (JU)	طيران أستانا (KC)					
خطوط الجوية الكورية (KE)	خطوط الهولندية (KL)					
طيران مالطا (KM)	خطوط الجوية الكينية (KQ)					
خطوط الجوية الكويتية (KU)	لوفتهانزا (LH) (Lufthansa)					
خطوط لوت الجوية البولندية (LO)	خطوط الجوية الدولية السويسرية (LX)					
الطيران العماني (WY)	طيران الشرق الأوسط (ME)					
خطوط الجوية الماليزية (MH)	طيران موريشيوس (MK)					
مصر للطيران (MS)	خطوط شرق الصين (MU)					
خطوط آل نيبون (NH)	طيران نيوزيلندا (NZ)					
خطوط الجوية النمساوية (OS)	كرواتيا إيرلاينز (OU)					
خطوط أسيانا الجوية (OZ)	خطوط الباكستانية (PK)					
خطوط الفلبينية (PR)	خطوط كوانتاس الاسترالية (QF) (Qantas)					
خطوط القطرية (QR)	الملكية الأردنية (RJ)					
طيران تاروم (RO)	خطوط جنوب أفريقيا الجوية (SA)					
خطوط الجوية الاسكندنافية (SK)	طيران بروكسل (SN)					
خطوط الجوية السنغافورية (SQ)	إيروفلوت (SU) (Aeroflot)					
خطوط السعودية (SV)	طيران تركمنستان (T5)					
خطوط الجوية الدولية التايلاندية (TG)	خطوط التركية (TK)					
طيران تاب البرتغالي (TP)	خطوط التونسية (TU)					
خطوط الجوية المتحدة (UA)	خطوط السيرلانكية (UL)					
فيتنام إيرلاينز (VN)	فيرجن أتلانتك ايرويز (VS)					
خطوط فيولينغ الجوية (VY)	أريك إير (W3) (Arik Air)					
الطيران العماني (WY)						
		مواصفات مدرج الطائرات				
المدرج	الاتجاه			الارتفاع	الابعاد	سطح المدرج
09R/27L	90 270			25 m MSL	3660 x 50 m	Asphalt (ASPH)
09L/27R	90 270	25 m MSL	3902 x 50 m	Asphalt (ASPH)		

البيانات الفنية

التفصيل			البيانات				
OTHER	118.505	HEATHROW TOWER ALT	قنوات الأتصال (ترددات)				
APPROACH	127.525	HEATHROW DIRECTOR					
DELIVERY	121.980	HEATHROW DELIVERY					
GROUND	121.705	HEATHROW GROUND					
GROUND	121.855	HEATHROW GROUND					
APPROACH	119.725	HEATHROW APPROACH					
RADAR	125.625	HEATHROW RADAR					
GROUND	121.905	HEATHROW GROUND					
ILS	110.300	ILS 09L/27R					
ILS	109.500	ILS 09R/27L					
ATIS	115.100	HEATHROW INFO (ARR)					
ATIS	128.080	HEATHROW ARR-INFORMATION					
ATIS	121.935	HEATHROW DEP-INFORMATION					
حركة الطائرات : 480,339		عدد الركاب: 80,102,017		احصائيات الحركة للمطار للعام 2018 م			
رسوم الهبوط :			رسوم المطار				
Basis: Maximum total weight authorized							
	Chapter 2 and non-certi- fied	Chapter 3 high		Chapter 3 base	Chapter 4 high	Chapter 4 base	Chapter 4 minus
Helicopters	1392.00	1392.00		1392.00	1392.00	1 392.00	1392.00
Fixed wing aircraft not exceeding 16 tonnes	2959.28	2959.28		2959.28	2959.28	2959.28	2959.28
Fixed wing aircraft over 16 tonnes	8 877.84	8 877.84	2 959.285	1760.77	1 442.65	843.39	
Fixed wing aircraft over 16 tonnes-night period	22 194.60	22 194.60	7 398.20	4 401.93	3 606.63	2 108.48	
Night period between 0000.0329 UTC from 1 April to 31 October and 0100-0429 UTC from 1 November to 31 March the charge will be 2.5 times the base charge							
رسوم الانتظار :			رسوم المطار				
Basis:Maximum total weight authorized.							
Wide body aircraft no charge for first 90 minutes							
Charge per 15 minutes or part thereof after the free period is GBP 52.30							
Narrow body aircraft no charge for first 30 minutes							
Charge per 15 minutes or part thereof after the free period is GBP 21.79							
+448443351801			التواصل مع المطار				

بيانات أو تفاصيل اخرى عن المطار

يستخدم مطار هيثرو اليوم أكثر من 90 شركة طيران عالمية، تخدم أكثر من 170 وجهة حول العالم يعتبر المطار المقر الرئيسي ومركز عمليات شركات الخطوط الجوية البريطانية، شركة بي إم أي وشركة فيرجن أتلانتيك. تبلغ القدرة الاستيعابية لمطار هيثرو حوالي 67 مليون راكب سنوياً، وتقسم نسبة رحلات الطيران بالمطار إلى: 11% للرحلات الجوية داخل المملكة المتحدة، 43% للرحلات الدولية القصيرة، 46% للرحلات الدولية الطويلة، أما أكثر خطوط الطيران إزدحاماً فهو خط (لندن-مطارهيثرو) و (نيويورك-مطار جون إف كينيدي الدولي) حيث يبلغ عدد الركاب المسافرين سنوياً على هذا الخط حوالي 3.5 مليون راكب. ويربط المطار بمدينة لندنوسائل نقل مختلفة مثل شبكة قطارات أنفاق لندن، وقطار "هيثرو إكسپريس" وهو خط قطار سريع يربط لندن (محطة بادينغتون) بمطار هيثرو، وشبكة حافلات تربط مطار هيثرو بما حوله من المناطق، وحافلات لخدمة المسافرين للتنقل داخل المطار نفسه.



السياحة في بريطانيا

السياحة في لندن مدينة الضباب وعاصمة بريطانيا إحدى أكبر المدن في العالم حيث يبلغ عدد سكان مدينة لندن 8 ملايين نسمة تقريباً. تعد مدينة لندن إحدى أجمل مدن إنجلترا الراقية عالمياً في مجال الثقافة والأزياء والتمويل والسياسة والتجارة.

و تعتبر السياحة في لندن إحدى الوجهات الهامة والمفضلة لدى الكثير من السياح في العالم، وذلك نسبة لكثرة المناطق الطبيعية فيها ومعالمها السياحية المشهورة التي قل نظيرها في أماكن أخرى من العالم كالآثار القديمة والقصور والمتاحف والأبراج والكنائس وغير ذلك.

تضم العاصمة مدينة لندن خيارات كثيرة للسكن منها فنادق وشقق فندقية، وقد يصعب على السائح اختيار الفندق المناسب نظراً لاختلاف مستويات الخدمة في كل فندق وموقع الفندق بالنسبة لمركز مدينة لندن ومعالمها. لذا جمعنا لكم أفضل فنادق إنجلترا في لندن والشقق الفندقية القريبة من معالم لندن السياحية مثل حديقة هايد بارك لندن، شارع العرب وأماكن السياحة في لندن الأخرى.

اهم اماكن السياحة في لندن

عند ذكر السياحة في لندن يتبادر إلى أذهاننا العديد من معالم لندن السياحية وسنذكر لكم معلومات عن لندن السياحية:

ساعة بيج بن

ساعة بيج بن في مدينة لندن في بريطانيا إحدى أهم معالم لندن الشهيرة، والتي تعتبر رمزاً لعاصمة بريطانيا، حيث يتهافت العديد من السياح من كافة أنحاء العالم لرؤيتها، تبلغ من العمر أكثر من قرن ونصف. تم انشاؤها وافتتاحها في عام 1858م، تشتهر ساعة بيج بن بدقتها المتناهية في قياس الوقت، وتعتبر دقاتها رمزاً للتوقيت العالمي.



برج لندن

برج لندن أو قلعة لندن من معالم لندن السياحية الشهيرة، وهو عبارة عن قلعة تاريخية تقع في وسط مدينة لندن في بريطانيا على نهر التايمز من ضفته الشمالية. حيث كان ويليام الفاتح هو من أمر ببناء البرج الأبيض ليصبح رمزاً لقوة الأسرة الحاكمة في إنجلترا فيما بعد. ويعتبر البرج أحد أشهر وأهم أماكن السياحة في لندن .

جسر البرج

جسر البرج أشهر الجسور في العالم وأحد أهم الأماكن السياحية في لندن ، وهو جسر معلق ومتحرك يربط بين ضفتي نهر التايمز. يتألف الجسر من برجين رئيسيين يصل بينهما في الطابق العلوي ممران أفقيان للمشاة .

لندن اي (عين لندن)

عين لندن ، عجلة الالفية ، لندن اي كلها أسماء لمعلم واحد من أهم معالم السياحة في لندن ، حيث تعتبر من أشهر المعالم الترفيهية في العاصمة البريطانية. وقد انشأت احتفالاً بمهرجان بريطانيا سنة 1951، تقع في الطرف الغربي من حدائق اليوبيل، تماماً على ضفة نهر التايمز الجنوبية .

قصر باكنجهام

يعتبر قصر باكنجهام من أهم قصور لندن سياحة وأحد أهم القصور الملكية في العالم ومقر السكن الرسمي للملكة اليزابيث الثانية. وله مكانة خاصة في بريطانيا إلى جانب كونه أحد أهم أماكن سياحية في لندن، يضم القصر حدائق تعد من أكبر الحدائق الخاصة في العالم .

قصر وستمنستر

قصر وستمنستر من أشهر الأماكن السياحية في لندن سياحة وبريطانيا عموماً حيث يلتقي فيه مجلس البرلمان، لذا يعرف القصر أحياناً بمجلس البرلمان. يعود بناء القصر إلى القرن التاسع عشر، ويعد بناؤه مثلاً رائعاً للعمارة الفيكتورية الجديدة والقوطية .

أشهر شوارع لندن

تذخر العاصمة البريطانية بـ أماكن سياحية في لندن مثل المتاجر الفخمة التي تعرض أرقى الماركات التجارية العالمية وتتنوع هذه المتاجر في العديد من الميادين والشوارع التي اشتهرت على مستوى أوروبا والعالم من ضمنها شارع اوكسفورد الشهير.



Istanbul International Airport

مطار اسطنبول الدولي الجديد اسطنبول - تركيا



البيانات الفنية

التفصيل	البيانات
يقع مطار في منطقة أرناؤوط كوي على الجانب الاوروي من اسطنبول ، تركيا تم افتتاحه تاريخ 29 أكتوبر 2018م ولا تزال مراحل الانشاء في بعض مرافقة جارية . الاحداثيات 41°18'04"N - 28°46'36"E	موقع المطار
ICAO : LTFM IATA : IST	رمز المطار
TEL.: +90 4441442 www.igairport.com	التواصل مع المطار
تعداد السكان : 15.07 مليون نسمة العملة المحلية : ليرة متوسط دخل الفرد : \$ 30122 حسب تقرير الامم المتحدة لعام 2018 تحتل المركز 32 عالميا.	بيانات المدينة التي يخدمها المطار

البيانات الفنية

التفصيل	البيانات
أونور اير (8Q)	الخطوط الجوية الافريقية (U8)
طيران ايجين (A3)	اير كندا (CA) adanaC riA
الخطوط الجوية الجزائرية (AH)	الخطوط الملكية المغربية (TA)
طيران بيلافيا (B2)	الخطوط البريطانية (AB)
سكات (ايرلاين) (DV)	طيران الامارات (KE)
الاتحاد للطيران (EY)	الخطوط الجوية الأفغانية أريانا (GF)
طيران اوزباكستان (HY)	ايه تي ايه ايرلاينز (3I)
الخطوط الجوية الإيرانية (IR)	طيران اذربيجان (2J)
الطيران المصري (JU)	طيران أستانا (CK)
أطلس جت (KK)	الخطوط الهولندية (LK)
لوفتهانزا (LH) Lufthansa	الخطوط الجوية الليبية (NL)
الخطوط الجوية الدولية السويسرية (LX)	طيران الشرق الأوسط (EM)
خطوط أسيانا الجوية (OZ)	طيران بيجاسوس التركي (CP) susageP
الطيران الاوكراني (PS)	كيشم ايرلاينز (BQ)
الملكية الأردنية (RJ)	طيران تاروم (OR)
إيروفلوت (SU) Aeroflot	الخطوط السعودية (VS)
طيران تركمنستان (T5)	الخطوط التركية (KT)
أطلس جت أوكرانيا (UH)	ماهان اير (5W)
زاغروس جت (4Z)	دنيرواوايا (6Z)
طيران مولدوفا (U9)	الخطوط الجوية الكورية (EK)
الخطوط الفرنسية (FA)	الخطوط الجوية الكويتية (UK)
الخطوط الايطالية (ZA)	خطوط لوت الجوية البولندية (OL)
طيران سلطنة بروناي (IB)	مصر للطيران (SM)
طيران ايران اسيمان (PE)	الخطوط الباكستانية (KP)
طيران الخليج (FG)	الخطوط القطرية (RQ)
الخطوط الجوية العراقية (AI)	الخطوط الجوية السنغافورية (QS)
طيران الجزيرة (9J)	طيران ساوثويست (ZS)
الخطوط التونسية (UT)	ليبيا وينغز ايرلاينز (LY)

أهم شركات الطيران
المشغلة إلى المطار

البيانات الفنية

التفصيل					البيانات	
سطح المدرج	الابعاد	الارتفاع	الاتجاه	المدرج	مواصفات مدرج الطائرات	
Asphalt (ASPH)	4100 x 60 m	54 m MSL	179 359	17L/35R		
Asphalt (ASPH)	3750 x 45 m	54 m MSL	179 359	16L/34R		
Asphalt (ASPH)	3750 x 60 m	54 m MSL	179 359	16R/34L		
Asphalt (ASPH)	4100 x 45 m	54 m MSL	179 359	17R/35L		
TWR	118.075	Istanbul TWR4			قنوات الأتصال (ترددات)	
TOWER	131.100	Istanbul TWR1				
DELIVERY	121.700	Istanbul Delivery				
DELIVERY	129.175	Istanbul Delivery				
TWR	122.700	Istanbul TWR3				
TWR	131.025	Istanbul TWR2				
ILS	111.950	ILS 17L				
ILS	109.550	ILS 35R				
ILS	110.350	ILS 16R				
ILS	108.550	ILS 34L				
ATIS	126.350	ARR ATIS				
ATIS	128.850	DEP ATIS				
يعتبر المطار أكبر مطار في العالم عند الانتهاء من مراحل انشاء جميع مرافقة حيث ان قدرته الاستيعابية تصل الى أكثر من 150 مليون مسافر سنويا						تصنيف المطار

البيانات الفنية

التفصيل		البيانات	
<p>تركيا آخر تعديل بتاريخ: 13 يونيو 2016م المطار: اسطنبول ، اتاتورك رسوم الهبوط الأساس: أقصى وزن للإقلاع أ - طائرة ذات الوزن 0 - 6 أطنان ، رسوم الهبوط والانتظار للرحلات الدولية (يورو).</p>			
	Ataturk	Esenboga, Antalya, Adnan Menderes, Mugla Dalaman, Mugla Milas Bodrum, Adana, Trabzon, Erzurum, Gaziantep	
	1st Jan-31st Dec	1st Jan- 31st May 1st Oct - 31st Dec	1st Jun- 30th Sept
Landing	27	14	27
24 hrs Parking (1-30 days)	11	6	11
Rate applies to the whole period	22	12	22
<p>ب - رسوم خدمة الاقتراب والانارة:</p>			
Service	Unit Per landing or take-off	Charges (EUR)	
Approach (including VFR)	Per landing	40	
<p>(* العدد الإجمالي السنوي للهبوط الذي تقوم به شركات النقل الجوي عند هبوطها في الخارج لجميع المطارات ، توضح موجز الجدول تدريجياً معدل الخصم الذي سيتم تطبيقه. زيادة عدد مرات الهبوط قد ينتج عنها خصومات إضافية. تتم إعادة تعيين عدد مرات الهبوط كل عام في 31 ديسمبر</p>			
Number of Landings (*)	Discount rate (%)	Group 1	
0 - 499	-	7.14	
500 - 1 000	4		
1 001 - 2 000	9		
2 001 - 4 000	13		
4 001 and more	17		

رسوم المطار

بيانات أو تفاصيل اخرى عن المطار

وفي دعم للسياحة في تركيا أعلنت الحكومة التركية في يناير عام 2013 أنها ستقوم ببناء أكبر مطار في العالم في اسطنبول. وتكلفة بناء المطار سوف تتخطى 7 مليارات يورو تم افتتاحه في التاسع والعشرون من شهر تشرين الأول في منطقة أرنافوتكوي على الجانب الأوروبي من إسطنبول، تركيا. المطار مخطط له ليكون أكبر مطار في العالم، مع قدرة استيعاب سنوية قدرها 150 مليون مسافر، خطط لإنشائه بسبب نقص القدرات في المطارات الموجودة في إسطنبول. هو المطار الدولي الثالث الذي سيتم بناؤه في اسطنبول بعد مطار أتاتورك الدولي ومطار صبيحة كوكجن الدولي ؛ وفي التاسع والعشرين من أكتوبر 2018 إفتتح رجب طيب اردوغان رئيس الجمهورية التركية مطار تركيا الجديد.

اسطنبول هي واحدة من البقع السياحية الأكثر أهمية ليس فقط في تركيا، بل أيضا في العالم، وتعتبر عاصمة السياحة في تركيا لما تحتويه من أماكن سياحية تاريخية وأماكن ترفيهية للعائلة بالإضافة إلى الآلاف من الفنادق وغيرها من الصناعات السياحية الموجودة في المدينة، وتتمتع اسطنبول بالعديد من الأماكن التي يمكن زيارتها وتتجاوز الـ 30 مكان ومعلم سياحي كما تتمتع ببنية تحتية سياحية مؤهلة لاستقبال السياح باعداد كبيرة

يعتبر مطار اسطنبول الجديد أكبر مطار في العالم في حال اكمال انشائه حيث انة مجهز لان يستوعب أكثر من 150 مليون مسافر سنويا. حيث تحوي المرحلة الاولى منة على صالة محطة رئيسية مع قدرة ركاب اجمالية بسعة 90 مليون راكب ، بمساحة 680000م²

وكذلك صالة المحطة الثانية بمساحة 170000 م²

- 88 جسر اركاب الطائرات في المحطات

- موقف سيارات داخلية بسعة 12000 سيارة

- 2مدارج و8 ممرات طائرات متوازية

- حوالي 4000000م² من ساحات وقف الطائرات وكذلك مجموعة فنادق ومستشفيات ومطاعم ومراكز مؤتمرات

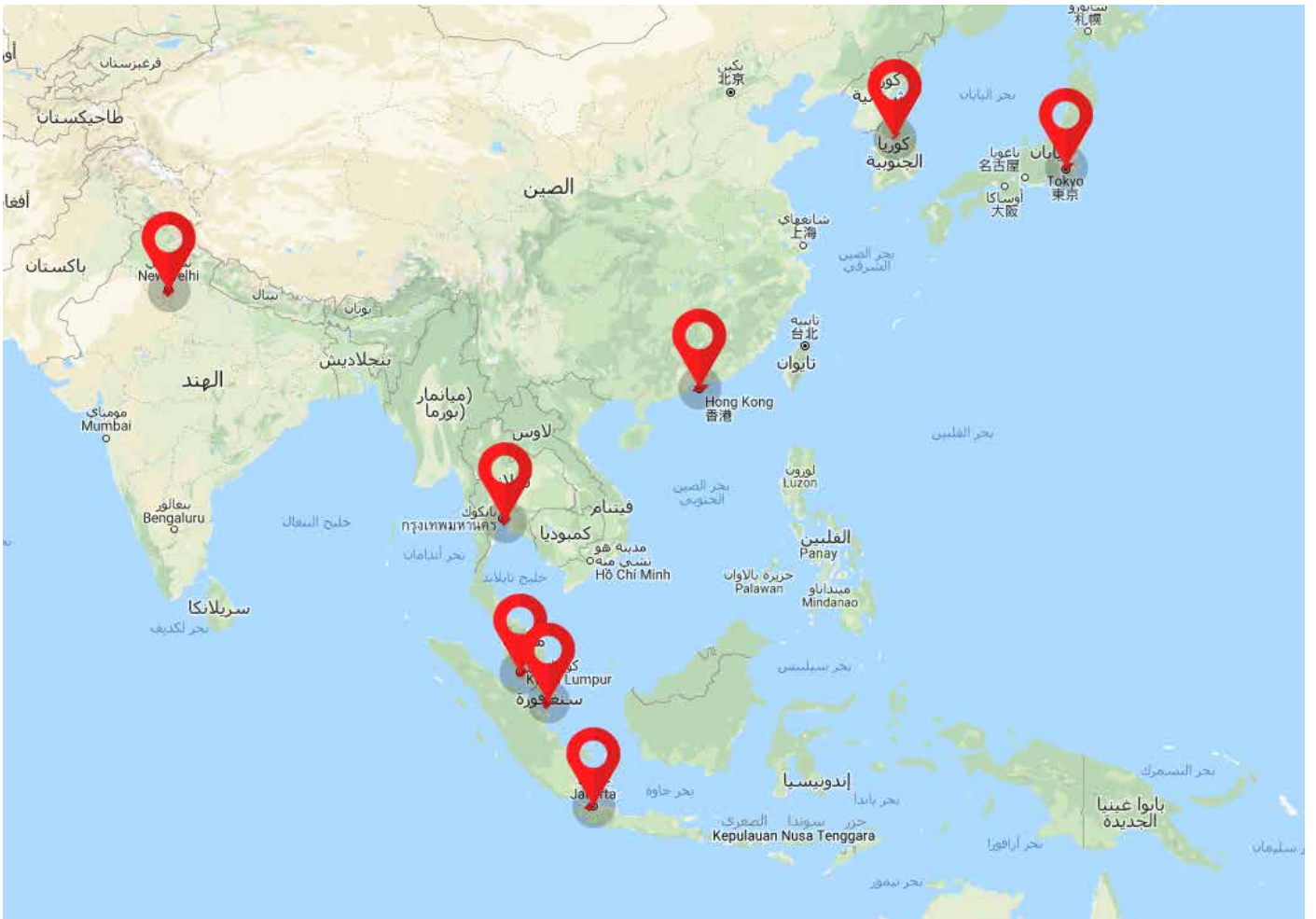
السياحة في تركيا

ترتكز إلى حد كبير على مجموعة متنوعة من المواقع التاريخية ومنتجعات ساحلية على بحر إيجه والبحر الأبيض المتوسط. في السنوات الأخيرة أصبحت تركيا مقصدا للثقافة والسياحة الصحية. احتلت تركيا في عام 2017 المرتبة الثامنة عالميا بـ 37.6 مليون سائح تقريبا بعد المملكة المتحدة،



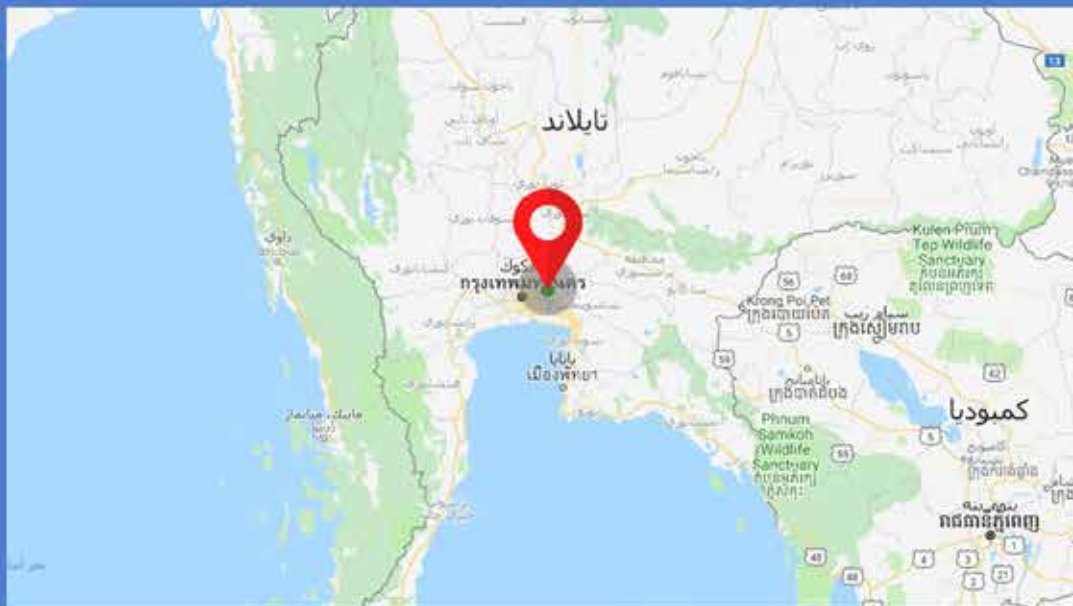


أهم مطارات آسيا



Bangkok International Airport (Suvarnabhumi)

مطار بانكوك الدولي (سوفارنا بومي)
بانكوك - تايلاند



البيانات الفنية

التفصيل	البيانات
الموقع: منطقة راشاثيو ساموت باراكان - شرق بانكوك Bangna- Trad Road Thewa Subdistrict, Bang Phali 10540 999 الإحداثيات: 13°40'52"N - 100°44'50"E	موقع المطار + الإحداثيات
ICAO : VTBS	رمز المطار
IATA : BKK	
TEL . Bangkok Airport Contact Numbers Suvarnabhumi Airport Call Center Thai Airways Call Center Lost Property Counter Left Baggage Service Tourist Police	التواصل مع المطار
+ 66 22 31 8881 1722 +66 2356-1111 +66 2132-1880 +66 2134-7795 +66 2132-1155	
تعداد السكان : 5696409 نسمة العملة المحلية : البات التايلاندي متوسط دخل الفرد : 9.875 دولار امريكي بحسب تقرير الامم المتحدة لعام 2018م.	بيانات المدينة التي يخدمها المطار
بعد المطار عن مركز المدينة : يبعد عن وسط مدينة بانكوك 25 كيلومتر في منطقة راشا ثيو شرق بانكوك.	بعد المطار عن مركز المدينة
بانكوك هي عاصمة مملكة تايلاند وهي مقاطعة ومدنية في نفس الوقت وتعتبر ميناء تايلاند الأول وتحتل المركز 27 على مستوى العالم بكثافة السكان، تستقطب بانكوك حوالي 10 مليون زائر دولي سنوياً وتعتبر الثانية بعد لندن.	نبذة عن المدينة التي يقع بها المطار
حركة الركاب : 63,378,923 راكب حركة الطائرات : 369,474 حركة حركة البضائع : 1,494,599 طن	احصائيات الحركة للمطار للعام 2018م
1 - الخطوط الجوية الدولية التايلاندية. 2 - طيران بانكوك. 3 - طيران أورينت تاي. 4 - طيران بي بير. 5 - طيران تاي إير آسيا. 6 - إيروفلوت .Aeroflot. 7 - طيران الهند. 8 - خطوط آل نيون. 9 - كاثي باسيفيك 10 - طيران أستان. 11 - طيران ماكاو. 12 - خطوط أسيانا الجوية. 13 - طيران بنجلادش. 14 - سيبو باسيفيك Cebu Pacific.	أهم شركات الطيران المشغلة إلى المطار

البيانات الفنية

التفصيل				البيانات
صنف المطار في المرتبة الثامنة عشر عالمياً من ناحية عدد الركاب المسافرين بما يقارب 37 مليون مسافر سنوياً.				تصنيف المطار
Purpose	Type	Frequency	Name	الترددات / قنوات الراديو
Communication	APPROACH	121.700	APP	
Communication	APPROACH	122.350	APP	
Communication	APPROACH	124.350	APP	
Communication	APPROACH	125.200	APP	
Communication	APPROACH	125.800	APP	
Communication	ARRIVAL	126.300	ARR	
Communication	ARRIVAL	133.600	ARR	
Information	ATIS	127.800	ATIS	
Communication	SMC	121.500	SMC	
Communication	SMC	121.650	SMC	
Communication	SMC	121.750	SMC	
Communication	TOWER	118.200	TWR	
Communication	TOWER	1190000	TWR	
عدد المدرج : 2 مواصفات المدرج :				
طول المدرج				
4000 m	13.123 ft			
3,700 m	12,139 ft			
ارتفاعه عن سطح البحر : m MSL – 5 ft MSL 2				

التفصيل	البيانات																		
<p>تايلاند آخر تعديل بتاريخ: 24 مارس 2014م بانكوك / سوفارنابومي رسوم الهبوط الأساس: الوزن الأقصى المسموح به للإقلاع كما هو محدد في دليل الطيران. الرحلات الجوية الدولية</p> <table border="1"> <thead> <tr> <th>Aircraft weight (tonnes)</th> <th>Charge (THB)</th> </tr> </thead> <tbody> <tr> <td>Up to 10</td> <td>1 150</td> </tr> <tr> <td>Over 10 up to 50</td> <td>1 150 + 135 per tonne or part thereof over 10 tonnes</td> </tr> <tr> <td>Over 50 up to 100</td> <td>6 550 + 155 per tonne or part thereof over 50 tonnes</td> </tr> <tr> <td>Over 100</td> <td>14 300 + 175 per tonne or part thereof over 100 tonnes</td> </tr> </tbody> </table> <p>رسوم المطار</p> <p>رسوم الانتظار الأساس: الوزن الأقصى المسموح به للإقلاع كما هو محدد في دليل الطيران. الساعات الثلاث الأولى مجانية ، وبعدها: الرحلات الجوية الدولية</p> <table border="1"> <thead> <tr> <th>Aircraft weight (tonnes)</th> <th>Charge per 24 hours or part thereof (THB)</th> </tr> </thead> <tbody> <tr> <td>Up to 50</td> <td>880</td> </tr> <tr> <td>Over 50 up to 100</td> <td>880 + 14 per tonne or part thereof over 50</td> </tr> <tr> <td>Over 100</td> <td>1 580 + 7 per tonne or part thereof over 100</td> </tr> </tbody> </table> <p>الرحلات الداخلية: خصم 50 % من الرسوم المذكورة أعلاه</p>	Aircraft weight (tonnes)	Charge (THB)	Up to 10	1 150	Over 10 up to 50	1 150 + 135 per tonne or part thereof over 10 tonnes	Over 50 up to 100	6 550 + 155 per tonne or part thereof over 50 tonnes	Over 100	14 300 + 175 per tonne or part thereof over 100 tonnes	Aircraft weight (tonnes)	Charge per 24 hours or part thereof (THB)	Up to 50	880	Over 50 up to 100	880 + 14 per tonne or part thereof over 50	Over 100	1 580 + 7 per tonne or part thereof over 100	
Aircraft weight (tonnes)	Charge (THB)																		
Up to 10	1 150																		
Over 10 up to 50	1 150 + 135 per tonne or part thereof over 10 tonnes																		
Over 50 up to 100	6 550 + 155 per tonne or part thereof over 50 tonnes																		
Over 100	14 300 + 175 per tonne or part thereof over 100 tonnes																		
Aircraft weight (tonnes)	Charge per 24 hours or part thereof (THB)																		
Up to 50	880																		
Over 50 up to 100	880 + 14 per tonne or part thereof over 50																		
Over 100	1 580 + 7 per tonne or part thereof over 100																		

بيانات أو تفاصيل اخرى عن المطار

يمتلك المطار أطول برج مراقبة في العالم 132.2 م أو 434 قدم ورابع أكبر محطة مطار في العالم 563.000 متر مربع أو 6060000 قدماً مربعاً، وهو مركزاً رئيسياً للشحن الجوي، مع ما مجموعه 96 شركة طيران.

نبذة تاريخية عن المطار

أفتتح رسمياً مطار سوفارنا بومي لخدمة رحلة داخلية محدودة في 15 سبتمبر 2006م، وفتح باب معظم الرحلات المحلية وجميع الرحلات التجارية الدولية في 28 سبتمبر 2006م.

وقد تم اختيار اسم سوفارنا بومي من قبل الملك بوميبول أو رلباديح. وقد صمم المبنى من قبل المهندسين المعماريين هيلموت - ميرفي

السياحة في بانكوك

السياحة هي أحد العوامل الاقتصادية الرئيسية في مملكة تايلاند، والمساهمة بقدر 6.7 ٪ من الناتج المحلي الإجمالي في تايلاند في عام 2007م، في 1 يونيو 2013م، ذكرت مجلة تايم أن تم التعريف ببانكوك باعتبارها المدينة الأكثر زيارة في العالم من خلال مؤشر المدن الوجهة العالمية عام 2013م.

بانكوك عاصمة تايلاند جنوب شرق آسيا وإحدى اجمل مدن تايلاند السياحية تتمتع بالعديد من المعالم السياحية التاريخية القديمة والحديثة التي تتمتع بفن معماري رائع يجذب الآف السياح من مختلف أنحاء العالم.

افضل اماكن السياحة في بانكوك:

معبد وات أرون:

يعد معبد وات أرون أو معبد الفجر احد ابرز معالم السياحة في بانكوك والذي يستقطب السياح بأعداد كبيرة وهو عبارة عن معبد بوذي يتميز بجمال تصميمه.

القصر الكبير:

القصر الكبير احد اماكن السياحة في بانكوك وهو عبارة عن مجموعة من المباني وقد كان قصر ملوك تايلاند التاريخي يعود تاريخه الى القرن السابع عشر.

سفاري وورلد بانكوك:

عالم سفاري بانكوك Safari World من اجمل حدائق السفاري في تايلاند وأكبرها فهي تقع على مساحة تقدر بـ 190 هكتار وتضم الكثير من الحيوانات التي تعيش في بيئة مشابهة لسكنها الأصلي.

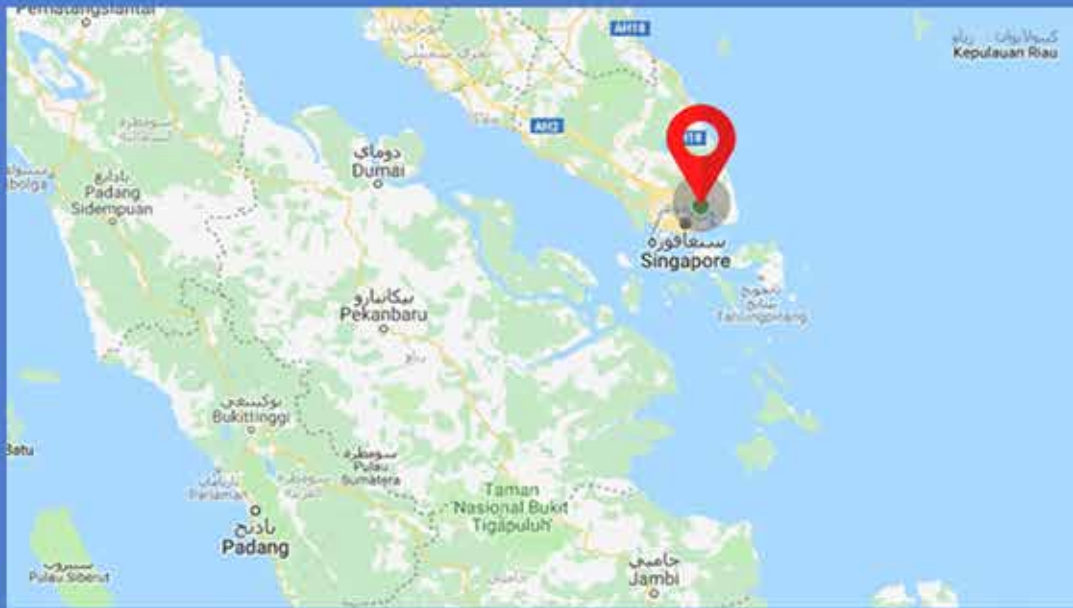
معالم سياحية أخرى في بانكوك :

سيام بارك سيتي بانكوك - حديقة حيوانات دوسيت - سي لايف بانكوك عالم المحيط - دريم ووردلد - حديقة لومبيني



Singapore Changi International Airport

مطار تشانغي - سنغافورة الدولي سنغافورة



البيانات الفنية

التفصيل	البيانات
الموقع: سنغافورة Airport Blvd الإحداثيات N 0121 33 103 59 22 W	موقع المطار + الإحداثيات
ICAO : WSSS IATA : SIN	رمز المطار
تلفون : 65956868 (65) enquiry@changiairport.com	التواصل مع المطار
تعداد السكان : 5.607 مليون عام 2016م. العملة المحلي : دولار سنغافوري. متوسط دخل الفرد : 64.584 دولار امريكي بحسب تقرير الامم المتحدة 2018م	بيانات المدينة التي يخدمها المطار
بعد المطار عن مركز المدينة : على بعد 17.2 كيلومتر (10.7 ميل) إلى الشمال الشرقي من الوسط التجاري لسنغافورة.	بعد المطار عن مركز المدينة
هي من الدول الآسيوية التي تقع في قارة آسيا، في الجزء الجنوبي من شبه جزيرة الملايو، وتتألف سنغافورة من جزيرة ساحلية تحيط فيها مجموعة من الجزر الصغيرة، وبذلك فهي منفصلة عن شبه الجزيرة الماليزية ، كما تربط بين أراضي سنغافورة مجموعة من المضائق المائية، وخطوط السكك الحديدية، والتي تسهل النقل والمواصلات عند سكان مناطقها المختلفة. تعتبر سنغافورة رابع أهم مركز مالي في العالم ومدينة عالمية تلعب دوراً مهماً في الاقتصاد العالمي.	نبذة عن المدينة التي يقع بها المطار
حركة الركاب : 65,600,000 راكب حركة الطائرات : 386,000 حركة حركة البضائع : 2,150,000 طن	احصائيات الحركة للمطار للعام 2018 م

البيانات الفنية

التفصيل	البيانات																												
<ul style="list-style-type: none"> • سيبو باسيفيك (5J) Cebu Pacific • طيران جيت الهندية (9W) • اير اسيا (AK) • طيران بنجلاديش (BG) • طيران ايفا (BR) (EVA Air) • شركة سيلك اير. • فاليو اير. • شركة كانتاس. • سيشوان ايرلاينز (3U) • ميانمار ايروينز انترناشونال (8M) • الخطوط الجوية السنغافورية. • طيران تايجر. • طيران الهند (AI) • الخطوط البريطانية (BA) • خطوط جيت ستار باسيفيك (BL) • الخطوط الجوية السنغافورية للشحن. • الخطوط الجوية جيتستار آسيا، • طيران جيت ستار آسيا (3K) • طيران انديجو (6E) • الخطوط الفرنسية (AF) • الخطوط الجوية الفنلندية (AY) • طيران سلطنة بروناي (BI) • طيران الجارودا الاندونيسية • وطيران جيت 8 للشحن. 	<p>أهم شركات الطيران المشغلة إلى المطار</p>																												
<p>حلّ مطار سنغافورة الدولي في المركز الأول للسنة الثانية على التوالي، وفق منظمة "سكاي تراكس" التي نشرت نتائجها عن أفضل المطارات في العالم لعام 2014، هذا فضلا عن الجوائز التي حاز عليها كأفضل مطار في العالم من منظمات مختلفة منذ بدء العمل داخله عام 1981م ، اذ صُنّف في المرتبة التاسعة عشر لأكثر المطارات ازدحاماً عام 2006م، وحصل على 280 جائزة منذ افتتاحه عام 1987 حتى عام 2007م ، أكثر المطارات ازدحاماً في العالم في حركة الشحن بـ 1.89 مليون طن من البضائع في عام 2007م. وحالياً صنف المطار كأفضل مطار في العالم للعام 2019م بحسب منظمة سكاي اكس العالمية .</p>	<p>تصنيف المطار</p>																												
<table border="1"> <thead> <tr> <th>Purpose</th> <th>Type</th> <th>Frequency</th> <th>Name</th> </tr> </thead> <tbody> <tr> <td>Communication</td> <td>A/D</td> <td>120.300</td> <td>APP/DEP</td> </tr> <tr> <td>Communication</td> <td>ARRIVAL</td> <td>119.300</td> <td>ARR</td> </tr> <tr> <td>Information</td> <td>ATIS</td> <td>128.600</td> <td>ATIS</td> </tr> <tr> <td>Communication</td> <td>CLD</td> <td>121.650</td> <td>CLNC DEL</td> </tr> <tr> <td>Communication</td> <td>GROUND</td> <td>124.300</td> <td>GND</td> </tr> <tr> <td>Communication</td> <td>TOWER</td> <td>118.600</td> <td>TWR</td> </tr> </tbody> </table>	Purpose	Type	Frequency	Name	Communication	A/D	120.300	APP/DEP	Communication	ARRIVAL	119.300	ARR	Information	ATIS	128.600	ATIS	Communication	CLD	121.650	CLNC DEL	Communication	GROUND	124.300	GND	Communication	TOWER	118.600	TWR	<p>الترددات / قنوات الراديو</p>
Purpose	Type	Frequency	Name																										
Communication	A/D	120.300	APP/DEP																										
Communication	ARRIVAL	119.300	ARR																										
Information	ATIS	128.600	ATIS																										
Communication	CLD	121.650	CLNC DEL																										
Communication	GROUND	124.300	GND																										
Communication	TOWER	118.600	TWR																										

البيانات الفنية

التفصيل		البيانات	
عدد المدرج : 3		مواصفات المدرج ومرسى الطائرات	
مواصفات المدرج :			
نوع المدرج	طوله		
خرسانة	4,000 m		
خرسانة	4,000 m		
أسفلت	2,750 m		
ارتفاعه عن سطح البحر :			
Ft	MSL		22.97
7	m		MSL
آخر تعديل بتاريخ: 8 يونيو 2016م			رسوم المطار
المطار: سنغافورة شانغي			
رسوم الهبوط			
Maximum Taxi Weight	Fixed charge . (SGD)	Rate per ton or part thereof (SGD)	
Up to 50 Tonnes	-	\$11.10	
51 to 100 Tonnes	555.00	12.90 over 50 Tonnes	
101 to 360 Tonnes	1200.00	10.90 over 100 Tonnes	
Over 360 Tonnes	4034.00	9.30 over 360 Tonnes	
Minimum charge	205.00	-	
رسوم الانتظار		رسوم المطار	
Span of Aircraft x Maximum length	Charge per 24 hours or part thereof (first 3 hours free of charge) (SGD)		
Up to 1000 sqm	49		
1001 to 1500 sqm	73		
1501 to 2000 sqm	97		
Exceeding 2000 sqm	97 + 4.80 per 100 sqm part thereof in excess of 2000 sqm		

البيانات الفنية

والبحر التي بدأت في يونيو عام 1975 واكتملت في مايو 1977م. واستغلت الفترة من 1977م إلى 1979م لأعمال حفر أساسات مبنى صالة الركاب رقم 1، تم وضع حجر الأساس لمبنى صالة الركاب في أغسطس من 1979م.

افتتح المطار في 1 تموز 1981م بأول رحلة تحبط في المطار وهي رحلة الخطوط الجوية السنغافورية رقم 101 في الساعة 0700 التوقيت العالمي مع 140 راكبا من كوالالمبور.^[6] وافتتح رسميا بعد خمسة أشهر يوم 29 ديسمبر 1981م من قبل هاو يون تشونغ بعدد 1,200 رحلة جوية منتظمة تربط سنغافورة كل أسبوع إلى 67 مدينة في 43 بلداً من خلال 34 شركة طيران عاملة. خلال السنة الأولى حقق المطار 8.1 مليون راكب، 193,000 طن من الشحن الجوي ومعالجة 63,100 حركة جوية..

السياحة في سنغافورة

سنغافورة من اجمل الوجهات السياحية في العالم تقع على جزيرة جنوبي ماليزيا ويفصلها عنها مضيق جوهر، وتساهم السياحة في سنغافورة بشكل كبير في اقتصاد البلاد حيث يفوق عدد السياح الـ 10 مليون سنوياً. السفر الى سنغافورة لا يحتاج الى تأشيرة بالنسبة لمعظم الدول العربية حيث يتم تعبئة استمارة في المطار تخولكم بالدخول لمدة شهر كامل بلا رسوم. هناك عدة لغات رسمية في سنغافورا من ضمنها الماليزية والصينية والانجليزي.

جزيرة سنتوسا Sentosa Island الوجهة الاولى للترفيه

بيانات أو تفاصيل اخرى عن المطار

نال مطار شانغي هذه الدرجة بسبب عدة عوامل كالخدمة، والتسوق، والأمان والهجرة، وكذلك من حيث المرافق الترفيهية. يوفر المطار فسحة ترفيهية للأطفال و الكبار على حد سواء، حيث يمكن لعب الإكس بوكس كينكت، وإكس بوكس 360، و بلاي ستيشن، ومشاهدة الأفلام، وزيارة معرض الطيران. كما تتاح فيه ميزات عالية الرفاهية كتدليك الأقدام المجاني للركاب المتعبين، وحمّامات سباحة فاخرة، وقاعات لعرض الأفلام، فضلاً عن المساحات الخضراء الشاسعة المنتشرة فيه. يقدم المطار تجربة سفر قائمة بمد ذاتها، ويجعل من المطار مكاناً محبباً ومألوفاً، لا يملّه المسافرون

يتيح المطار فرصة التسوق عبر الانترنت، وإن كان كل ما سبق لا يرضيك فإن المطار خصص لك الفرصة للتسوق بين العديد والعديد من المحال التجارية الشهيرة، كما أنه أتاح لك الفرصة لتسوق عبر شبكة الانترنت المتاحة بشكل مجاني داخل أرجاء المطار، ولا تنسى أن المشتريات معفاة من الرسوم الجمركية. وإذا كنت ترغب في تناول وجبة خفيفة أو مشروب قبل أو بعد رحلتك، توجه إلى المساحة المخصصة للمطاعم والمقاهي، والتي لديها قائمة متنوعة مع أفضل الأطباق الغربية أو الشرقية.

نبذة تاريخية عن المطار

كان واحدا من أكبر المشاريع التنموية المنجزة كمرحلة واحدة في تاريخ سنغافورة. وقادها الرئيس هاو يون تشونغ باستصلاح أكثر من 5200000 متر مربع من الأراضي وأعمال طمر النفايات



للسلع والخدمات، ويُصنّف نصيب الفرد في سنغافورة من الناتج المحلي الإجمالي للدولة بأنه مرتفع؛ وخصوصاً مع انخفاض معدل البطالة العام، ويعتمد الاقتصاد السنغافوري على الصادرات المحلية إلى الدول الأخرى، وتحديدًا المنتجات الإلكترونية، والاستهلاكية، والصناعات المتنوعة، وأيضاً يُعتبر قطاع التجارة في سنغافورة من أكثر القطاعات نمواً؛ وخصوصاً في فترة الألفية الحديثة، كما تمكن الاقتصاد السنغافوري من الخروج من الأزمة الاقتصادية العالمية بأقل الخسائر الممكنة، مما أدى إلى تعزيز الاستقرار الاقتصادي في سنغافورة.

تعتبر سنغافورة رابع أهم مركز مالي في العالم ومدينة عالمية تلعب دوراً مهماً في الاقتصاد العالمي.

الناتج المحلي الاجمالي التقديري لعام 2011م
الاجمالي \$ 314.911

مؤشرات التنمية البشرية العام 2011م

التصنيف : عالية جداً

معدل البطالة: 2014م 3%

2015م 1.9%

2016م 2.1%

متوسط الدخل: 32360 دولار امريكي

السن القانونية: 21 سنة.

في سنغافورة فهي تضم اهم الاماكن الترفيهية بالاضافة الى ارقى المنتجعات.

تجذب الجزيرة حوالي 5 مليون زائر سنوياً سواء من السكان المحليين ام من السياح القادمين من شتى أنحاء العالم .

حدائق الخليج Gardens by the Bay هي منتزه ممتد على مساحة تقدر بـ 101 هكتاراً في وسط سنغافورة ويحاذي المارينا، يضم المنتزه ثلاث حدائق على الواجهة البحرية.

عجلة سنغافورة الدوارة Singapore Flyer:

ليست إلا واحدة من المعالم الحضارية المذهلة التي باتت سنغافورة تشتهر بها لتكون من اهم بلدان العالم جذاباً للسياح. تعتبر عجلة سنغافورة فلاير من اهم اماكن السياحة في سنغافورة بارتفاعها البالغ 165 متراً.

معالم سياحية أخرى:

حديقة حيوانات سنغافورة- نايت سفاري- منتزه يورونغ للطيور- حديقة سنغافورة النباتية- الميرليون بارك- فورت كاتينغ بارك- متحف سنغافورة الوطني.

الاقتصاد في سنغافورة:

يمثل قطاع الاقتصاد في سنغافورة اقتصاد السوق الحرّ،

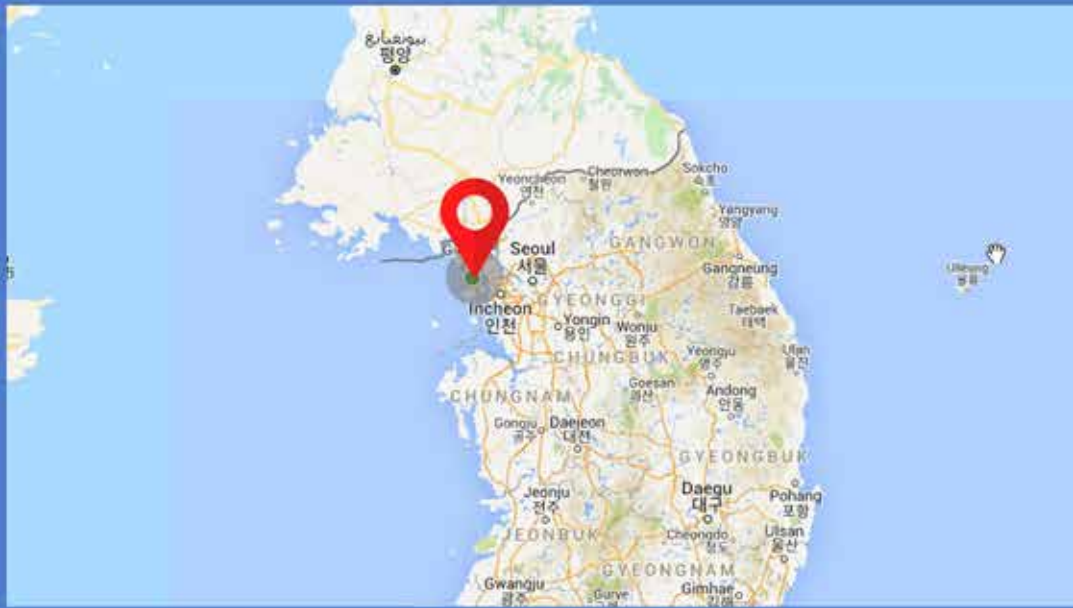
والذي يتميز بدرجة مرتفعة من النجاح والتطور،

كما يتمتع السوق المحلي في سنغافورة باستقرار في الأسعار التجارية



Incheon International Airport

مطار إنتشيون الدولي سيئول - كوريا الجنوبية



البيانات الفنية

التفصيل	البيانات														
الموقع: Gonghang-ro, Jung-gu, Incheon 272 , كوريا الجنوبية الإحداثيات: 37°27'48"N 126°26'24"E	موقع المطار + الإحداثيات														
ICAO : RKSI IATA : ICN	رمز المطار														
TEL.: 008215772600															
<table border="1"> <thead> <tr> <th>Name</th> <th>Terminal</th> <th>Phone Number</th> </tr> </thead> <tbody> <tr> <td>Airport information (Help desk)</td> <td>Terminal 2</td> <td>1577-2600 For overseas use (82-2-1577-2600)</td> </tr> <tr> <td rowspan="2">Medical center (Inha University Hospital)</td> <td>Terminal 1</td> <td>032-743-3119</td> </tr> <tr> <td>Terminal 2</td> <td>032-743-7080</td> </tr> <tr> <td>Lost and found</td> <td>Terminal 1</td> <td>032-741-3110/3114/8991/8992</td> </tr> </tbody> </table>	Name	Terminal	Phone Number	Airport information (Help desk)	Terminal 2	1577-2600 For overseas use (82-2-1577-2600)	Medical center (Inha University Hospital)	Terminal 1	032-743-3119	Terminal 2	032-743-7080	Lost and found	Terminal 1	032-741-3110/3114/8991/8992	التواصل مع المطار
Name	Terminal	Phone Number													
Airport information (Help desk)	Terminal 2	1577-2600 For overseas use (82-2-1577-2600)													
Medical center (Inha University Hospital)	Terminal 1	032-743-3119													
	Terminal 2	032-743-7080													
Lost and found	Terminal 1	032-741-3110/3114/8991/8992													
تعداد السكان : 2.899.071 نسمة العملة المحلية : الون. متوسط دخل الفرد : 33.189 دولار امريكي بحسب تقرير الامم المتحدة 2018م.	بيانات المدينة التي يخدمها المطار														
بعد المطار عن مركز المدينة : يقع على بعد 48 كم (30 ميل) غرب العاصمة سيول.	بعد المطار عن مركز المدينة														
مدينة سول هي عاصمة كوريا الجنوبية وأكبر حواضرها . يعيش في المدينة الضخمة ما يقارب 10 ملايين نسمة، وهي من أكبر المدن في الدول المتقدمة. منطقة العاصمة سول تضم حاضرة إنتشون المجاورة ومقاطعة غيونغي، وهي ثاني أكبر الحواضر بعدد سكان يفوق 25,6 مليون نسمة، ويقطنها حوالي نصف الكوريين الجنوبيين بالإضافة لما يقارب 632 ألف مقيم دولي. يقع في أنشيون أكبر ناطحة سحاب في كوريا الجنوبية وهي برج تجارة آسيا الشمالية.	نبذة عن المدينة التي يقع بها المطار														
حركة الركاب : 68,259,763 راكب حركة الطائرات : 387,497 حركة حركة البضائع : 2,952,123 طن	احصائيات الحركة للمطار لعام 2018 م														

البيانات الفنية

التفصيل	البيانات
كامبوديا انكور اير (K6)	الخطوط الجوية التشيكية (OK)
الخطوط الجوية الكورية (KE)	طيران ماكاو (NX)
لوفتهانزا (LH) (Lufthansa)	الخطوط الجوية المتحدة (UA)
خطوط لوت الجوية البولندية (LO)	فايت جت اير (VJ)
الخطوط الجوية الماليزية (MH)	تواي ايرلاينز (TW)
خطوط شرق الصين (MU)	خطوط (S7) (S7)
الخطوط القطرية (QR)	الخطوط الجوية الدولية التايلاندية (TG)
اير سيول (RS)	بيتش (MM)
شاندونغ ايرلاينز (SC)	طيران آسيا (تايلاند) (X) (XJ)
إيروفلوت (SU) (Aeroflot)	ميات مانغوليان ايرلاينز (OM)
الخطوط التركية (TK)	خطوط زيامن الجوية (MF)
اتش كي اكسيرس (UO)	سكاي انكور ايرلاينز (ZA)
طيران سكوت (TZ) (Scoot)	ياكوتيا ايرلاينز (R3)
فيتنام ايرلاينز (VN)	جن اير (LJ)
خطوط أسيانا الجوية (OZ)	شينزهن ايرلاينز (ZH)
الخطوط الجوية السنغافورية (SQ)	الخطوط الفلبينية (PR)
سيشوان ايرلاينز (3U)	سيبو باسيفيك (5J) (Cebu Pacific)
ججو اير (7C)	سبرينغ ايرلاينز (9C)
الخطوط الجوية الأمريكية (AA)	اير كندا (AC) (Air Canada)
ماندريان ايرلاينز (AE)	الخطوط الفرنسية (AF)
طيران الهند (AI)	الخطوط الجوية الفنلندية (AY)
الخطوط الإيطالية (AZ)	يوني اير (B7)
الخطوط البريطانية (BA)	طيران ايفا (BR) (EVA Air)

أهم شركات الطيران المشغلة إلى المطار

البيانات الفنية

التفصيل		البيانات
الخطوط الصينية (CA)	الخطوط الجوية الصينية (CI)	أهم شركات الطيران المشغلة إلى المطار
كاتي باسيفيك (CX) Cathay Pacific	طيران جنوب الصين (CZ)	
اير آسيا (D7) (X)	خطوط دلتا الجوية (DL)	
طيران الامارات (EK)	الخطوط الجوية الإثيوبية (ET)	
الاتحاد للطيران (EY)	شانغهاي ايرلاينز (FM)	
جارودا اندونيسيا (GA)	تياجين ايرلاينز (GS)	
خطوط هاواي الجوية (HA)	طيران اوزباكستان (HY)	
الخطوط الجوية اليابانية (JL)	اير آسيا الفلبين (Z2)	
طيران أستانا (KC)	ايستر جت (ZE)	
الخطوط الهولندية (KL)		
<p>جرى تصنيفه كأفضل مطار في العالم منذ عام 2005م من قبل مجلس المطارات الدولي.</p> <p>مطار إنشيون الدولي هو أيضا في المرتبة الثامنة في آسيا كأكثر المطارات ازدهاما من حيث عدد الركاب، والخامس عالميا من ناحية حركة البضائع والشحن، وفي عام 2006م كان في المرتبة الحادية عشرة عالميا من حيث المسافرين الدوليين.</p> <p>حاليا يعتبر ثالث افضل مطار في العام بحسب منظمة سكاى تراكس العالمية والمتخصصة في تصنيف وتقييم المطارات</p>		تصنيف المطار

البيانات الفنية

التفصيل				البيانات
Purpose	Type	Frequency	Name	
Communication	GROUND	118.750	INCHEON GROUND	
Communication	APPROACH	119.750	SEOUL APPROACH	
Communication	GROUND	121.700	INCHEON GROUND	
Communication	GROUND	121.750	INCHEON GROUND	
Communication	APPROACH	120.800	SEOUL APPROACH	
Communication	APPROACH	124.800	SEOUL DEPARTURE	
Communication	DEPARTURE	125.150	SEOUL DEPARTURE	
Communication	APPROACH	124.200	SEOUL APPROACH	
Communication	APPROACH	119.100	SEOUL APPROACH	
Communication	APRON	121.650	INCHEON RAMP	
Communication	DEPARTURE	121.400	SEOUL DEPARTURE	
Communication	APRON	121.800	INCHEON RAMP	
Communication	APPROACH	119.050	SEOUL APPROACH	
Communication	TOWER	118.200	INCHEON TOWER	
Communication	APPROACH	121.350	SEOUL APPROACH	
Communication	APPROACH	123.800	SEOUL APPROACH - VFR	
Communication	APRON	121.625	INCHEON RAMP	
Communication	APPROACH	123.250	SEOUL APPROACH - VFR	
Communication	DELIVERY	121.600	INCHEON DELIVERY	
Communication	APPROACH	119.900	SEOUL APPROACH	
Communication	APRON	121.875	INCHEON RAMP	
Navigation	ILS	108.900	INRR - LOC 33R - ILS CAT III	
Navigation	ILS	108.100	IRKN - LOC 34 - ILS CAT III	
Navigation	ILS	111.900	ISLL - LOC 15L - ILS CAT III	
Navigation	ILS	109.100	ISRR - LOC 15R - ILS CAT III	
Navigation	ILS	109.300	INLL - LOC 33L - ILS CAT III	
Navigation	ILS	110.350	IRKS - LOC 16 - ILS CAT III	
Information	ATIS	128.650	INCHEON INTERNATIONAL AIRPORT - DEPARTURE	
Information	ATIS	128.400	INCHEON INTERNATIONAL AIRPORT - ARRIVAL	

الترددات / قنوات الراديو

البيانات الفنية

التفصيل			البيانات	
عدد المدرج : 4 مواصفات المدرج :			مواصفات المدرج ومرسى الطائرات	
الاتجاه	الطول			نوع السطح
	قدم	م		
15R/33L	12,303	3,750		أسفلت
15L/33R	12,303	3,750		أسفلت
16/34	13,123	4,000	أسفلت	
H1	63	19	خرسانة/مهبط مروحي	
ارتفاع عن سطح البحر :				
7 m MSL				
22.97 ft MSL				
احصائية عام 2009م.			211.404	
حركة الطائرات السنوية				
احصائية عام 2009م.			30.000.000	
حركة الركاب السنوية				

البيانات الفنية

التفصيل		البيانات	
آخر تعديل بتاريخ: 24 مايو 2016		رسوم المطار	
رسوم الهبوط			
المطارات: سيول			
مطار إنتشون وجيمبو			
الرحلات الدولية (لكل هبوط):			
MTOW(tonnes)	Incheon		Incheon Domestic
	Charge per tonne (KRW)		
Up to 100	8600 Per tonne		3000 Per tonne
101 to 200			
Over 200			
Minimum Charge	150 000		
رسوم الإضاءة:			
الحركة الدولية			
رسوم كل هبوط أو إقلاع (KRW) 124336			
رسوم الانتظار:			
الأساس: أقصى وزن للإقلاع في شهادة صلاحية الطائرات للطيران.			
أول 3 ساعات مجانية ؛ بعد ذلك تكلفة كل طن أو جزء منه لمدة 30 دقيقة (50 ٪ لأقل من 15 دقيقة من مدة 30 دقيقة):			
MTOW (tonnes)	Incheon (KRW)		
Up to 100	118		
101 – 200	11 800 + 100 per tonne per 30 min. per tonne over 100		
Over 200	21 800 + 80 per tonne per 30 min. per tonne over 200		

بيانات أو تفاصيل اخرى عن المطار

نبذة تاريخية عن المطار
في نوفمبر 1992 م ، بدأ إنشاء مطار إنشيون على أرض مستصلحة بين جزيرة يونغجونغ وجزيرة يونغيو ، واستغرق الأمر ثماني سنوات حتى انتهى ، مع ستة أشهر إضافية للاختبار. تم افتتاح المطار رسمياً في 29 مارس 2001 م. في 15 نوفمبر 2006 م ، هبطت طائرة إيرباص A380 في المطار للمرة الأولى. أظهرت الاختبارات على مدارج الطائرات وممرات التدرج بالمطار والسلام أن المطار يمكنه التعامل مع طائرة إيرباص A380.

مطار انشيون الدولي في سيول ، كوريا الجنوبية هو أحد المطارات الرئيسية التي تخدم منطقة العاصمة الوطنية سيول. ويطلق عليه عادة مطار انشيون. واحد من أكبر وأكثر المطارات ازدحاما في العالم. يوجد بالمطار ملعب للجولف ، نادي صحي ، وغرف نوم خاصة ، حلبة للتزلج على الجليد ، حدائق داخلية ، ومتحف الثقافة الكورية.

الاقتصاد في إنشيون/كوريا الجنوبية :

تمتلك كوريا الجنوبية اقتصاد سوق ترتيبه الخامس عشر عالمياً وفق إلى الناتج المحلي الإجمالي والثاني عشر وفق تعادل القدرة الشرائية، وهذا ما يجعل كوريا الجنوبية ضمن مجموعة العشرين لأكبر اقتصادات العالم. تصنف كوريا الجنوبية ضمن البلدان المتقدمة والأسواق المتقدمة عالية الدخل، وهي عضو في منظمة التعاون الاقتصادي والتنمية، فهي الوحيدة من بين بلاد النمر الآسيوية التي ضمت إلى مجموعة بلدان الإحدى عشر التالية (Next eleven, N-11).

تتمتع كوريا الجنوبية باقتصاد كان من بين أسرع الاقتصادات نمواً في الفترة ما بين الستينيات والتسعينيات في القرن العشرين، وأيضاً كان اقتصادها من بين الأسرع نمواً في العقد الأول من القرن الحادي والعشرين، بالإضافة إلى اقتصادات كل من هونغ كونغ وسنغافورة وتايوان، وهم النمر الآسيوية الثلاثة الأخر. يشير الكوريون الجنوبيون إلى هذا النمو بمعجزة نهر الهان. وقد اتجهت كوريا الجنوبية إلى استراتيجية الاقتصاد الذي يتوجه نحو التصدير من أجل تنمية اقتصادها، ففي 2012م، كانت كوريا الجنوبية سادس أكبر مصدر وسابع أكبر مستورد على العالم. ويصدر بنك كوريا ومعهد تطوير كوريا نشرات بالمؤشرات الاقتصادية الرئيسية والاتجاهات الاقتصادية لاقتصادها كل فترة.

ويبلغ إجمالي قيمة البضائع والخدمات المنتجة سنوياً في كوريا الجنوبية ما يقارب 210 بلايين دولار أمريكي. تمثل هذه القيمة الإجمالية الناتج الوطني الإجمالي. يمثل الإنتاج الصناعي 32% من الناتج الوطني الإجمالي، بينما يمثل الإنتاج الزراعي 10%، أما الـ 58% المتبقية، فتأتي من أنشطة الخدمات. يوظف قطاع الزراعة نحو 20% من جملة الأيدي العاملة في كوريا الجنوبية بينما يوظف قطاع الصناعة 30% أيضاً ويعمل 50% في قطاع الخدمات.

السياحة في سيئول/كوريا الجنوبية

يقع في إنشيون أكبر ناطحة سحاب في كوريا الجنوبية وهي برج تجارة آسيا الشمالية.

عالم السياحة في سيئول كوريا الجنوبية

عالم لوت Lotte World

عالم لوت يُعد من أشهر وأكبر وأجمل مدن الملاهي الترفيهية في العالم كله واحد ابرز الاماكن السياحية في سيئول كوريا الجنوبية.

برج إن سول N Seoul

برج إن سول. الشهر ثاني أعلى مبنى في مدينة سيئول كوريا

منتزه سيئول الكبير Seoul Grand Park

واحد من أهم المنتزهات وأكبرها في العالم هو منتزه سيئول الكبير.

قصر جيونج بوك Gyeongbokgung

واحد من أقدم القصور الموجودة في مدينة سيئول كوريا الجنوبية وهو قصر جيونج بوك Palace

قصر تشانغدوك Changdeok Palace

قصر تشانغدوك. من معالم السياحة في سيئول كوريا الجنوبية

المتحف الحربي الكوري

واحد من أهم اماكن السياحة في سيئول كوريا.



Hong Kong International Airport

مطار هونغ كونغ الدولي
هونغ كونغ - جمهورية الصين



البيانات الفنية

التفاصيل	البيانات																						
الموقع: Sky Plaza Rd, Chek Lap Kok 1, هونغ كونغ الإحداثيات: هونغ كونغ 22°18'32"N 113°54'52"E	موقع المطار + الإحداثيات																						
ICAO : VHHH IATA : HKG	رمز المطار																						
Airport Enquiry Hotline: + 852 2181 8888 fvc@hkairport.com	التواصل مع المطار																						
تعداد السكان : سبعة ملايين نسمة بحسب احصائيات عام 2008م العملة المحلية : دولار هونغ كونغ متوسط دخل الفرد : 52.722 دولار امريكي سنويًا بحسب تقرير الامم المتحدة 2018م.	بيانات المدينة التي يخدمها المطار																						
بعد المطار عن مركز المدينة : على بعد 34 كيلومترا (21 ميلاً) شمال غرب جزيرة هونغ كونغ.	بعد المطار عن مركز المدينة																						
هي موطن لكثير من المعالم السياحية الأكثر شهرة في هونغ كونغ، مثل قمة فيكتوريا، حديقة المحيط، بالإضافة إلى العديد من المواقع التاريخية ومختلف مراكز التسوق الكبيرة. كما أن سلاسل الجبال في أنحاء الجزيرة تشتهر برياضة المشي لمسافات طويلة. مساحتها 1104 كم ² ، اللغات الموجوده بشكل رسمي في هونغ كونغ الصينية و الانجليزية. و تتكون هونغ كونغ من 243 جزيرة.	نبذة عن المدينة التي يقع بها المطار																						
حركة الركاب : 74,700,000 راكب حركة الطائرات : 427,725 حركة حركة البضائع : 5,100,000 طن متري	احصائيات الحركة للمطار للعام 2018م																						
<table border="1"> <tbody> <tr> <td>طيران جيت ستار آسيا (3K)</td> <td>سيشوان ايرلاينز (3U)</td> </tr> <tr> <td>ججو اير (7C)</td> <td>توربو جت (8S)</td> </tr> <tr> <td>طيران جيت الهندية (9W)</td> <td>الخطوط الجوية الأمريكية (AA)</td> </tr> <tr> <td>ماندريان ايرلاينز (AE)</td> <td>الخطوط الفرنسية (AF)</td> </tr> <tr> <td>اير اسيا (AK)</td> <td>الخطوط الجوية الفنلندية (AY)</td> </tr> <tr> <td>سيبو باسيفيك (5J) Cebu Pacific</td> <td>تشو كونغ باسينجر ترانسپورت (3A)</td> </tr> <tr> <td>اير كندا (AC) Air Canada</td> <td>سبرينغ ايرلاينز (9C)</td> </tr> <tr> <td>خطوط طيران كاثي باسيفك</td> <td>طيران الهند (AI)</td> </tr> <tr> <td>وخطوط هونج كونغ اكسبرس الجوية</td> <td>طيران دراجون</td> </tr> <tr> <td>طيران هونج كونغ للشحن</td> <td>خطوط هونج كونغ الجوية</td> </tr> <tr> <td></td> <td>الطيران الخاص</td> </tr> </tbody> </table>	طيران جيت ستار آسيا (3K)	سيشوان ايرلاينز (3U)	ججو اير (7C)	توربو جت (8S)	طيران جيت الهندية (9W)	الخطوط الجوية الأمريكية (AA)	ماندريان ايرلاينز (AE)	الخطوط الفرنسية (AF)	اير اسيا (AK)	الخطوط الجوية الفنلندية (AY)	سيبو باسيفيك (5J) Cebu Pacific	تشو كونغ باسينجر ترانسپورت (3A)	اير كندا (AC) Air Canada	سبرينغ ايرلاينز (9C)	خطوط طيران كاثي باسيفك	طيران الهند (AI)	وخطوط هونج كونغ اكسبرس الجوية	طيران دراجون	طيران هونج كونغ للشحن	خطوط هونج كونغ الجوية		الطيران الخاص	أهم شركات الطيران المشغلة إلى المطار
طيران جيت ستار آسيا (3K)	سيشوان ايرلاينز (3U)																						
ججو اير (7C)	توربو جت (8S)																						
طيران جيت الهندية (9W)	الخطوط الجوية الأمريكية (AA)																						
ماندريان ايرلاينز (AE)	الخطوط الفرنسية (AF)																						
اير اسيا (AK)	الخطوط الجوية الفنلندية (AY)																						
سيبو باسيفيك (5J) Cebu Pacific	تشو كونغ باسينجر ترانسپورت (3A)																						
اير كندا (AC) Air Canada	سبرينغ ايرلاينز (9C)																						
خطوط طيران كاثي باسيفك	طيران الهند (AI)																						
وخطوط هونج كونغ اكسبرس الجوية	طيران دراجون																						
طيران هونج كونغ للشحن	خطوط هونج كونغ الجوية																						
	الطيران الخاص																						

البيانات الفنية

التفصيل	البيانات																																								
<p>مغادرة: صالة الركاب رقم 2</p> <p>خصصت هذه الصالة لعمليات إنهاء إجراءات المسافرين لعدد من شركات الطيران فهي لا تحتوي على بوابات للسفر. ويتم نقل المسافرين عبر مركبات النقل الآلية في أسفل الصالة إلى الصالة رقم 1. يوجد بها مركز للتسوق والتبضع وعدد من المطاعم وخدمات الترفيه ونقاط الجمارك والجوازات.</p> <p>وصول: صالة الركاب رقم 1</p> <p>تعتبر صالة الركاب رقم 1 ثالث أكبر مبنى لصالة ركاب على مستوى العالم بمساحة 570,000 متر مربع. ومنها ينطلق المسافرون عبر بوابات السفر إلى وجهاتهم.</p>	الصالات والبوابات																																								
<p>أفضل مطار في العالم وذلك لسبع مرات خلال سنواته العشر الأولى من التشغيل.</p> <p>يعد المطار في المرتبة الحادية عشرة عالمياً من ناحية عدد الركاب بالإضافة لاحتلاله المرتبة الثانية عالمياً من ناحية حركة الشحن.</p>	تصنيف المطار																																								
<table border="1"> <thead> <tr> <th>Purpose</th> <th>Type</th> <th>Frequency</th> <th>Name</th> </tr> </thead> <tbody> <tr> <td>Information</td> <td>AFIS</td> <td>122.400</td> <td>FLIGHT SERVICE</td> </tr> <tr> <td>Communication</td> <td>APPROACH</td> <td>119.100</td> <td>APP</td> </tr> <tr> <td>Information</td> <td>ATIS</td> <td>128.200</td> <td>ATIS</td> </tr> <tr> <td>Communication</td> <td>CAC</td> <td>120.600</td> <td>ZONE CON</td> </tr> <tr> <td>Communication</td> <td>CLD</td> <td>129.900</td> <td>CLNC DEL</td> </tr> <tr> <td>Communication</td> <td>DEPARTURE</td> <td>123.800</td> <td>DEP</td> </tr> <tr> <td>Communication</td> <td>GROUND</td> <td>122.550</td> <td>GND</td> </tr> <tr> <td>Communication</td> <td>RADAR</td> <td>133.700</td> <td>PRECISION</td> </tr> <tr> <td>Communication</td> <td>TOWER</td> <td>118.400</td> <td>TWR</td> </tr> </tbody> </table>	Purpose	Type	Frequency	Name	Information	AFIS	122.400	FLIGHT SERVICE	Communication	APPROACH	119.100	APP	Information	ATIS	128.200	ATIS	Communication	CAC	120.600	ZONE CON	Communication	CLD	129.900	CLNC DEL	Communication	DEPARTURE	123.800	DEP	Communication	GROUND	122.550	GND	Communication	RADAR	133.700	PRECISION	Communication	TOWER	118.400	TWR	الترددات / قنوات الراديو
Purpose	Type	Frequency	Name																																						
Information	AFIS	122.400	FLIGHT SERVICE																																						
Communication	APPROACH	119.100	APP																																						
Information	ATIS	128.200	ATIS																																						
Communication	CAC	120.600	ZONE CON																																						
Communication	CLD	129.900	CLNC DEL																																						
Communication	DEPARTURE	123.800	DEP																																						
Communication	GROUND	122.550	GND																																						
Communication	RADAR	133.700	PRECISION																																						
Communication	TOWER	118.400	TWR																																						
<p>عدد المدرج : 2</p> <table border="1"> <thead> <tr> <th>الاتجاه</th> <th colspan="2">طول المدرج</th> <th>سطح المدرج</th> </tr> </thead> <tbody> <tr> <td>07R/25L</td> <td>3,800 m</td> <td>12,467 ft</td> <td>أسفلت</td> </tr> <tr> <td>07L/25R</td> <td>3,800 m</td> <td>12,467 ft</td> <td>أسفلت</td> </tr> </tbody> </table> <p>ارتفاعاً عن سطح البحر : 28 قدمًا / 9 م</p>	الاتجاه	طول المدرج		سطح المدرج	07R/25L	3,800 m	12,467 ft	أسفلت	07L/25R	3,800 m	12,467 ft	أسفلت	مواصفات المدرج ومرسى الطائرات																												
الاتجاه	طول المدرج		سطح المدرج																																						
07R/25L	3,800 m	12,467 ft	أسفلت																																						
07L/25R	3,800 m	12,467 ft	أسفلت																																						

البيانات الفنية

التفصيل		البيانات
مطار: هونغ كونغ الدولية رسوم الهبوط الأساس: أقصى وزن للإقلاع		
Aircraft weight (tonnes) Aircraft other than a helicopter:	Charge per landing (HKD)	
Up to 20	2 210	
Over 20	2 210 + 63 for each tonne in excess of 20	
رسوم الانتظار:		
(أ) قيمة وحدة التوقف لفترة انتظار الطائرة (بما في ذلك طائرة هليكوبتر) في موقف الانتظار او مهبط الهليكوبتر اللاحقان في منطقة ساحة التوقف المخصصة لطيران رجال الأعمال (Business Aviation Designated Apron Area).		
Parking Stand Aircraft other than a helicopter	Rate per Parking Unit (HKD)	رسوم المطار
Terminal building frontal parking stands	156	
Terminal building frontal parking stands for Code C aircraft	140	
Remote parking stands	125	
Cargo apron parking stands	99	
Direct taxi-in/taxi-out parking stands for Code C aircraft	99	
Maintenance apron parking stands	80	
Other parking areas	80	
For a helicopter at any parking stand or helipad	40	
(ب) قيمة وحدة التوقف لفترة توقف الطائرة (بما في ذلك طائرات الهليكوبتر) في منطقة ساحة التوقف المخصصة لطيران رجال الأعمال (Business Aviation Designated Apron Area):		
Aircraft Size	Rate per Parking Unit (HKD)	
(a) For an aircraft with wing span not exceeding 15 metres or with rotor diameter not exceeding 7.5 metres.	150	
(b) For an aircraft with wing span exceeding 15 metres but not exceeding 24 metres or with rotor diameter exceeding 7.5 metres but not exceeding 12 metres.	720	
(c) For an aircraft with wing span exceeding 24 metres but not exceeding 36 metres or with rotor diameter exceeding 12 metres but not exceeding 18 metres.	960	

بيانات أو تفاصيل اخرى عن المطار

يوجد بمطار هونغ كونغ صالة خاصة بطيران كاثي باسيفيك توفر خيارات استرخاء جديدة ومبتكرة تنتظر مسافري مطار هونغ كونغ الدولي خلال انتظارهم لرحلات الاقلاع الى وجهاتهم المقررة في احدث صالات كاثي باسيفي التي تتميز بلمسة معاصرة من التصميم والرفاهية لإسعاد الضيوف والمسافرين.
منطقة توقيت غرينتش (صيف / شتاء): + 8 / + 8.

نبذة تاريخية عن المطار

حل المطار بديلا لمطار هونغ كونغ الدولي السابق (مطار كاي تاك) والذي كان قد وصل لحدود طاقته الاستيعابية القصوى. مما حدا بالحكومة إلى تنفيذ مشروع شامل للمطار الجديد، شمل إنشاء الجزيرة الجديدة للمطار وتنفيذ شبكة الطرق والجسور والمواصلات الحديثة من وإلى المطار الجديد. فيما اعتبر كأحد أفضل عشرة إنجازات في مجال الإنشاءات المعمارية للقرن العشرين.

السياحة في هونغ كونغ

مدينة هونغ كونغ احدي اهم وجهات السياحة في الصين لا بل في آسيا كلها حيث تتمتع بالكثير من المقومات وعوامل الجذب السياحية سواء أكانت طبيعية ام تاريخية وثقافية.

افضل الاماكن السياحية في هونغ كونغ التي تستحق الزيارة وهي:

ديزني لاند هونغ كونغ **Hong Kong Disneyland** : هو واحد من أجمل منتزهات ديزني حول العالم وأكثرها تميزاً، يقع على مساحة تبلغ 68 فدانا في خليج بيني، جزيرة لانتاو في هونغ كونغ. يعتبر المنتزه من اهم الاماكن السياحية في هونغ كونغ الصين حيث يستقبل ما يزيد عن 34 ألف زائر بشكل يومي وهو معدل عالي للغاية بالنسبة لحدائق ومنتزهات ديزني حول العالم.

جزيرة لانتاو **Lantau Island** : هي أكبر جزر هونغ كونغ على الإطلاق وتقع عند مصب نهر اللؤلؤ، تعتبر من اجمل اماكن السياحة في هونغ كونغ الصين.

حديقة المحيط هونغ كونغ **Ocean Park** : حديقة ثدييات بحرية وحديقة حيوان ومنتزه دفعة واحدة! تقع هذه الحديقة في الطرف الجنوبي من مدينة هونغ كونغ وتغطي مساحة قدرها 91.5 هكتار.

هضبة نغونغ بينغ 360 **"Ngong Ping 360"** : من اهم اماكن السياحة في هونغ كونغ فهو نقطة انطلاق مثالية لاستكشاف جزيرة لانتاو الساحرة في هونغ كونغ ، وتمتد هذه الرحلة لمدة 25 دقيقة بواسطة التلفريك من تونغ تشونغ ، التلفريك عبارة عن مقصورة من الكريستال مع واجهات وقاعدة زجاجية يوفر منظر مذهل مطل على الطيور ومياه البحر الزرقاء الساحرة مع الجبال الخضراء الخضبة تحت قدميك.

معالم سياحية اخرى: تمثال بوذا الكبير - حديقة فكتوريا - حديقة ويتلاند - حديقة كولون - متحف العلوم

الاقتصاد في هونغ كونغ:

تعدُّ هونغ كونغ واحدةً من المراكز الاقتصادية الرائدة في العالم، إذ تتماز باقتصادٍ رأس ماليٍّ مزدهر يقوم على الضرائب المنخفضة والتجارة الحرّة، وتعتبر عملة المدينة - دولار هونغ كونغ - العملة الثامنة الأكثر تداولاً على مستوى العالم. بسبب صغر مساحة المدينة وكثرة السكّان، برزت الحاجة إلى بنية تحتية تسمح بكثافة سكانية أكبر، وحوّلها ذلك المدينة إلى مركزٍ للعمارة الحديثة وجعل منها المدينة الأكثر علوّاً في العالم، كما تسبّب بتطوير شبكة المواصلات فيها حتى أصبح يعتمد أكثر من 90% من سكّانها على النقل العام، وهو المعدل الأعلى عالمياً. تتميّز هونغ كونغ كذلك بمراتب دولية متقدمة في مجالات عديدة أخرى، مثل الحرية الاقتصادية و جودة الحياة و مكافحة الفساد و التنمية البشرية وغيرها. مدينة هونغ كونغ هي مركز تجاري ومالي مهمّ، يضمُّ أحد أعلى كثافات مقار الشركات التجارية في منطقة آسيا والمحيط الهادئ، وهي تشتهر بكونها واحدةً من النمرور الآسيوية الأربعة لتطورها ونموها السريع منذ ستينيات وحتى تسعينيات القرن العشرين. فمى ناتج هونغ كونغ المحلي الإجمالي منذ عام 1961م إلى 1997م 180 ضعفاً، فيما ازداد الناتج المحلي للفرد بـ 87 ضعفاً. تعد بورصة هونغ كونغ سوق الأوراق المالية السابعة في العالم حسب حجم المبادلات التجارية، إذ بلغ رأس مال سوقها 2.3 ترليون دولار أمريكي في عام 2009م. مثلت هونغ كونغ في العام ذاته نسبة 22% من رأس مال إطلاق سوق الأوراق المالية (IPO) العالمي، لتكون الأولى بهذا الترتيب عالمياً، وأسهل مكان في العالم لتأسيس رأس مال. يرتبط دولار هونغ كونغ بالدولار الأمريكي منذ عام 1983م.



Haneda International Airport

مطار هانيدا الدولي
طوكيو - اليابان



البيانات الفنية

التفصيل	البيانات
139°46'47"E 35° 33' 8" N	موقع المطار + الإحداثيات
ICAO : RJTT IATA : HND	رمز المطار
تعداد السكان : 17 مليون نسمة العملة المحلية : الين متوسط دخل الفرد : \$ 36899 بحسب تقرير المتحدة لعام 2018 نبذة عن المدينة التي يقع بها المطار :	بيانات المدينة التي يخدمها المطار
موقع مدينة طوكيو تقع مدينة طوكيو في اليابان على خط عرض 35.69 وخط طول 139.69، كما ترتفع لما يقارب 44 متراً فوق مستوى سطح البحر، ويبلغ عدد سكان المدينة مع ضواحيها حوالي 17 مليون نسمة مما يجعلها أكبر مدينة بين 47 محافظة في اليابان، كما تقع المدينة تقريباً في المحور المركزي للأرخبيل الياباني، وتشارك في حدودها مع محافظة تشيبا في الشرق، وسائتاما في الشمال، وياماناشي في الغرب، وكاناغاوا في الجنوب، وتبلغ مساحة المدينة الإجمالية ما يقارب 2,187 كيلومتر مربع. نبذة عن مدينة طوكيو يمكن التعرف على معلومات كثيرة عن مدينة طوكيو، ومن هذه المعلومات ما يأتي: عُرفت طوكيو باسم إيدو، ثم تم إعادة تسميتها بطوكيو في عام 1867م. تُعد اللغة الرسمية في مدينة طوكيو اللغة اليابانية، كما تصل نسبة معرفة القراءة والكتابة في طوكيو لحوالي 99%. تمتلك طوكيو مطارين رئيسيين، وهما: مطار ناريتا الدولي ومطار هانيدا. تُعد العملة الرسمية لمدينة طوكيو هي الين. تُعد طوكيو عاصمة اليابان، وهي تقع على رأس خليج طوكيو على ساحل المحيط الهادئ في وسط هونشو، كما تُعرف بأنها محور المنطقة الحضرية الشاسعة والتي تُعرف باسم طوكيو الكبرى. مناطق الجذب في مدينة طوكيو مزار ميجي يقع مزار ميجي في حي شيبويا في طوكيو بجوار محطة هاراجوكو وحديقة يويوغى، كما يُعد هذا المزار مخصصاً لضريح أول إمبراطور ياباني حديث وهو الإمبراطور ميجي الذي اعتلى العرش في عام 1867م.	
يبعد عن وسط العاصمة 14 كم جنوباً	بعد المطار عن مركز المدينة
ستار فلاير (7G)	سولاسيد إير (6J)
الخطوط الجوية الأمريكية (AA)	سبرينغ إيرلاينز (9C)
الخطوط الفرنسية (AF)	إير كندا (AC)
سكاي مارك إيرلاينز (BC)	الخطوط البريطانية (BA)
طيران إيفا (EVA Air) (BR)	اوكي إيرويز (BK)
الخطوط الجوية الصينية (CI)	الخطوط الصينية (CA)
طيران جنوب الصين (CZ)	كاتي باسيفيك (Cathay Pacific) (CX)
خطوط دلتا الجوية (DL)	إير آسيا (D7) (X)
شانغهاي إيرلاينز (FM)	طيران الامارات (EK)
تياجين إيرلاينز (GS)	جارودا اندونيسيا (GA)
	أهم شركات الطيران المشغلة إلى المطار

البيانات الفنية

التفصيل		البيانات																									
خطوط هاواي الجوية (HA)	اير دو (HD)	أهم شركات الطيران المشغلة إلى المطار																									
جونياو إيرلاينز (HO)	طيران هاينان (HU)																										
تايفر إير تايبان (IT)	الخطوط الجوية اليابانية (JL)																										
كاثي التنين (KA)	الخطوط الجوية الكورية (KE)																										
لوفتهانزا (LH) (Lufthansa)	بيتش (MM)																										
خطوط شرق الصين (MU)	خطوط آل نيبون (NH)																										
جاپان ترانس اوشين اير (NU)	خطوط أسيانا الجوية (OZ)																										
الخطوط الفلبينية (PR)	خطوط كوانتاس الاسترالية (QF) (Qantas)																										
الخطوط القطرية (QR)	الخطوط الجوية السنغافورية (SQ)																										
الخطوط الجوية الدولية التايلاندية (TG)	الخطوط الجوية المتحدة (UA)																										
اتش كي أكسبرس (UO)	فيتنام إيرلاينز (VN)																										
<table border="1"> <thead> <tr> <th>المدرج</th> <th>الاتجاه</th> <th>الارتفاع</th> <th>الابعاد</th> <th>سطح المدرج</th> </tr> </thead> <tbody> <tr> <td>16L/34R</td> <td>157 337</td> <td>11 m MSL</td> <td>3000 x 60 m</td> <td>Asphalt (ASPH)</td> </tr> <tr> <td>16R/34L</td> <td>157 337</td> <td>11 m MSL</td> <td>3000 x 60 m</td> <td>Asphalt (ASPH)</td> </tr> <tr> <td>04/22</td> <td>42 222</td> <td>11 m MSL</td> <td>2500 x 60 m</td> <td>Asphalt (ASPH)</td> </tr> <tr> <td>05/23</td> <td>50 230</td> <td>11 m MSL</td> <td>2500 x 60 m</td> <td>Asphalt (ASPH)</td> </tr> </tbody> </table>			المدرج	الاتجاه	الارتفاع	الابعاد	سطح المدرج	16L/34R	157 337	11 m MSL	3000 x 60 m	Asphalt (ASPH)	16R/34L	157 337	11 m MSL	3000 x 60 m	Asphalt (ASPH)	04/22	42 222	11 m MSL	2500 x 60 m	Asphalt (ASPH)	05/23	50 230	11 m MSL	2500 x 60 m	Asphalt (ASPH)
المدرج	الاتجاه	الارتفاع	الابعاد	سطح المدرج																							
16L/34R	157 337	11 m MSL	3000 x 60 m	Asphalt (ASPH)																							
16R/34L	157 337	11 m MSL	3000 x 60 m	Asphalt (ASPH)																							
04/22	42 222	11 m MSL	2500 x 60 m	Asphalt (ASPH)																							
05/23	50 230	11 m MSL	2500 x 60 m	Asphalt (ASPH)																							
<table border="1"> <tbody> <tr> <td>A/G</td> <td>NORTH PACIFIC AREA</td> <td>126.900</td> </tr> <tr> <td>Communication</td> <td>APPROACH</td> <td>119.100</td> </tr> <tr> <td>Information</td> <td>ATIS</td> <td>128.800</td> </tr> <tr> <td>Communication</td> <td>CLD</td> <td>121.825</td> </tr> <tr> <td>Communication</td> <td>DEPARTURE</td> <td>126.000</td> </tr> <tr> <td>Communication</td> <td>GROUND</td> <td>121.700</td> </tr> <tr> <td>Communication</td> <td>TCA</td> <td>124.750</td> </tr> <tr> <td>Communication</td> <td>TOWER</td> <td>118.100</td> </tr> </tbody> </table>		A/G	NORTH PACIFIC AREA	126.900	Communication	APPROACH	119.100	Information	ATIS	128.800	Communication	CLD	121.825	Communication	DEPARTURE	126.000	Communication	GROUND	121.700	Communication	TCA	124.750	Communication	TOWER	118.100	قنوات الأتصال (ترددات)	
A/G	NORTH PACIFIC AREA	126.900																									
Communication	APPROACH	119.100																									
Information	ATIS	128.800																									
Communication	CLD	121.825																									
Communication	DEPARTURE	126.000																									
Communication	GROUND	121.700																									
Communication	TCA	124.750																									
Communication	TOWER	118.100																									
عدد الركاب 87,098,683		احصائيات الحركة للمطار للعام 2018م																									

البيانات الفنية

التفصيل	البيانات																								
<p>رسوم الهبوط :</p> <p>Basis: Maximum take-off weight (MTOW) in the Certificate of Airworthiness</p> <p>1. Jet aircraft</p> <p>Landing charges of jet aircraft shall be the total of a) and b) per each landing</p> <p>a) Charges in proportion to the aircraft weight.</p> <table border="1"> <thead> <tr> <th>Aircraft weight (tonnes)</th> <th>Charge per tonne or part thereof (JPY)</th> </tr> </thead> <tbody> <tr> <td>Up to 25</td> <td>950</td> </tr> <tr> <td>26 to 100</td> <td>1 380</td> </tr> <tr> <td>101 to 200</td> <td>1 650</td> </tr> <tr> <td>Over 200</td> <td>1 800</td> </tr> </tbody> </table> <p>b) Charges in proportion to the noise JPY 3400 x ("Noise levels" – 83) EPNdB</p> <p>2. Propeller aircraft</p> <p>Landing charges of propeller aircraft is the total of the amount calculated upon divided by aircraft weight into each class applicable in order with each charge rate.</p> <p>a) Aircraft weighing 6 tonnes or less: JPY 1 000 per landing</p> <p>b) Aircraft weighing 7 tonnes or more</p> <table border="1"> <thead> <tr> <th>Aircraft weight (tonnes)</th> <th>Charge (JPY)</th> </tr> </thead> <tbody> <tr> <td>Up to 6</td> <td>700 per landing</td> </tr> <tr> <td>Over 6</td> <td>590 per tonne or part thereof</td> </tr> </tbody> </table> <p>3. Domestic: When the amounts calculated above are less than JPY 3 500, charges should be JPY 3 500</p> <p>4. International: JPY 2 400 per tonne (Minimum charge: JPY 70 000 per flight)</p> <p>رسوم الانتظار :</p> <p>First 3 hours free:</p> <p>a) Aircraft weight: up to 23 tonnes</p> <table border="1"> <thead> <tr> <th>Aircraft weight (tonnes)</th> <th>Charge per 24 hours or part thereof (JPY)</th> </tr> </thead> <tbody> <tr> <td>up to 3</td> <td>810</td> </tr> <tr> <td>4 – 6</td> <td>810</td> </tr> <tr> <td>7 – 23</td> <td>30 per tonne or part thereof</td> </tr> </tbody> </table>	Aircraft weight (tonnes)	Charge per tonne or part thereof (JPY)	Up to 25	950	26 to 100	1 380	101 to 200	1 650	Over 200	1 800	Aircraft weight (tonnes)	Charge (JPY)	Up to 6	700 per landing	Over 6	590 per tonne or part thereof	Aircraft weight (tonnes)	Charge per 24 hours or part thereof (JPY)	up to 3	810	4 – 6	810	7 – 23	30 per tonne or part thereof	رسوم المطار
Aircraft weight (tonnes)	Charge per tonne or part thereof (JPY)																								
Up to 25	950																								
26 to 100	1 380																								
101 to 200	1 650																								
Over 200	1 800																								
Aircraft weight (tonnes)	Charge (JPY)																								
Up to 6	700 per landing																								
Over 6	590 per tonne or part thereof																								
Aircraft weight (tonnes)	Charge per 24 hours or part thereof (JPY)																								
up to 3	810																								
4 – 6	810																								
7 – 23	30 per tonne or part thereof																								

البيانات الفنية

التفاصيل	البيانات						
رسوم خدمات المغادرين :							
International							
Per departing and transit passenger and included on ticket							
	رسوم المطار						
<table border="1"> <thead> <tr> <th>Per Departing Passenger</th> <th>Charge (JPY)</th> </tr> </thead> <tbody> <tr> <td>12 years of age and over</td> <td>JPY 2 570</td> </tr> <tr> <td>2 to 11 years of age</td> <td>JPY 1 280</td> </tr> </tbody> </table>	Per Departing Passenger	Charge (JPY)	12 years of age and over	JPY 2 570	2 to 11 years of age	JPY 1 280	
Per Departing Passenger	Charge (JPY)						
12 years of age and over	JPY 2 570						
2 to 11 years of age	JPY 1 280						
Transit Passenger							
<table border="1"> <tbody> <tr> <td>12 years of age and over</td> <td>JPY 1 280</td> </tr> <tr> <td>2 to 11 years of age</td> <td>JPY 640</td> </tr> </tbody> </table>	12 years of age and over	JPY 1 280	2 to 11 years of age	JPY 640			
12 years of age and over	JPY 1 280						
2 to 11 years of age	JPY 640						
Charges for 2 to 11 years of age apply for children under the age of 2 when flying on child fare.							
+81 3-5757-8111	التواصل مع المطار						

بيانات أو تفاصيل أخرى عن المطار

من أفضل المناطق السياحية في اليابان: قلعة هيميجي أو القلعة البيضاء: تُعتبر هذه القلعة من أجمل القلاع في اليابان، وقد تم إدراجها في قائمة التراث الحضاري لليونسكو وتعدّ كنزاً وطنياً، ويُقدّر عدد زوارها 820.000 زائرٍ في العام. جزيرة هوكايدو: تُعتبر هذه الجزيرة من أكبر الجزر في اليابان وأكثرها أهمية؛ إذ يقصدها السياح من جميع أرجاء العالم، وتنتشر فيها المنتزهات الوطنية، وحقول الأرز، والبيوت البلاستيكية، وهذه الجزيرة باردة في الشتاء، وتتساقط فيها الثلوج بغزارة، مما جعل منها منطقةً جاذبةً لعشاق التزلج على الجليد. جزيرة تاكيتومي: هذه الجزيرة على الرّغم من صغر مساحتها إلا أنّها منطقةً سياحيةً تتميز ببيوتها ذات الطابق الواحد المسقوفة بالقرميد، كما تنتشر فيها أرقى أنواع المطاعم، ومحلات بيع الأغذية، والحرف اليدوية. الحدائق: تنتشر الحدائق العامة في كل مكانٍ على أرض اليابان، إلا أنّ أكثرها شهرةً هي حديقة الست قصائد شعرية، وتعني حديقة المبادئ الستة الشعرية، وتقع هذه الحديقة في طوكيو العاصمة. قرية أوكي ماشي: وهي عبارة عن قرية تقع في محافظة انو في ولاية جيفو، وتُعرف بالقرية التاريخية، وتوجد بين القمم الجبلية بعيدة عن المظاهر العمرانية والاجتماعية في القرية والمدينة المناطق العمرانية، والمنطقة بأكملها من المناطق السياحية المهمة.

يقع مطار طوكيو الدولي والذي هو واحد من مطارين دوليين يخدمان منطقة طوكيو الحضرية على بعد حوالي 14 كيلومتراً جنوب طوكيو. ويعرف هذا المطار باسم مطار هانيدا أيضاً، وقد تعامل مع 72.8 مليون مسافر في عام 2014 مما جعله ثاني أكثر المطارات انشغالاً في آسيا والرابع على مستوى العالم. وتستخدم خطوط اليابان الجوية وخطوط أول نيبون الجوية وخطوط سكاى مارك الجوية واير دو وسكاى نت هذا المطار كمركز لها. وفي المجموع، تطير 35 خطوط جوية بين هذا المطار ووجهات في آسيا والشرق الأوسط وأوروبا وأميركا الشمالية. ويمتلك مطار هانيدا أربعة مدارج وثلاث مباني للمسافرين. المبنى 1 والمبنى 2 هما المبنىان الأساسيان اللذان يتولىان جميع الرحلات المحلية، بينما يتولى المبنى الدولي، وهو مربوط مع المبنىين 1 و 2 بواسطة حافلة مكوكية مجانية، جميع الرحلات الدولية.



Kuala Lumpur International Airport

مطار كوالالمبور الدولي
كوالا لمبور - ماليزيا



البيانات الفنية

التفصيل	البيانات																																								
2°44'44"N 101°42'35"E	موقع المطار + الإحداثيات																																								
ICAO : WMKK IATA : KUL	رمز المطار																																								
تعداد السكان : 31.62 مليون ماليزيا 1.8 مليون نسمة بكوالالمبور العملة المحلية : رنجت ماليزي MYR متوسط دخل الفرد : \$ 17748 بحسب تقرير المتحدة لعام 2018	بيانات المدينة التي يخدمها المطار																																								
يبعد عن وسط المدينة 30 كم	بعد المطار عن مركز المدينة																																								
<table border="1"> <tbody> <tr> <td>طيران جيت ستار آسيا (3K)</td> <td>سيبو باسيفيك (5J) (Cebu Pacific)</td> </tr> <tr> <td>لاكي اير (8L)</td> <td>ميانمار ايرويز انترناشونال (8M)</td> </tr> <tr> <td>اير اسيا (AK)</td> <td>الخطوط البريطانية (BA)</td> </tr> <tr> <td>طيران بنجلاديش (BG)</td> <td>طيران سلطنة بروناي (BI)</td> </tr> <tr> <td>طيران ايفا (EVA Air) (BR)</td> <td>الخطوط الصينية (CA)</td> </tr> <tr> <td>الخطوط الجوية الصينية (CI)</td> <td>كاثي باسيفيك (CX) (Cathay Pacific)</td> </tr> <tr> <td>طيران جنوب الصين (CZ)</td> <td>اير آسيا (D7) (X)</td> </tr> <tr> <td>طيران الامارات (EK)</td> <td>الخطوط الجوية الإثيوبية (ET)</td> </tr> <tr> <td>الاتحاد للطيران (EY)</td> <td>طيران آسيا (تايلاند) (FD) (Thai AirAsia)</td> </tr> <tr> <td>شانغهاي ايرلاينز (FM)</td> <td>فاير فلاي (FY)</td> </tr> <tr> <td>جارودا اندونيسيا (GA)</td> <td>طيران اوزباكستان (HY)</td> </tr> <tr> <td>الخطوط الجوية الإيرانية (IR)</td> <td>طيران الهند إكسپريس (IX)</td> </tr> <tr> <td>الخطوط الجوية اليابانية (JL)</td> <td>طيران ليون - (JT) (Lion Air)</td> </tr> <tr> <td>طيران أستانا (KC)</td> <td>الخطوط الجوية الكورية (KE)</td> </tr> <tr> <td>الخطوط الهولندية (KL)</td> <td>خطوط زيامن الجوية (MF)</td> </tr> <tr> <td>الخطوط الجوية الماليزية (MH)</td> <td>سيلك اير (MI) (SilkAir)</td> </tr> <tr> <td>(Myway Airlines) (MJ)</td> <td>مصر للطيران (MS)</td> </tr> <tr> <td>خطوط آل نيبون (NH)</td> <td>ماليندو اير (OD)</td> </tr> <tr> <td>طيران بانكوك (PG)</td> <td>الخطوط الباكستانية (PK)</td> </tr> <tr> <td>الخطوط القطرية (QR)</td> <td>إندونيسيا اير آسيا (QZ)</td> </tr> </tbody> </table>	طيران جيت ستار آسيا (3K)	سيبو باسيفيك (5J) (Cebu Pacific)	لاكي اير (8L)	ميانمار ايرويز انترناشونال (8M)	اير اسيا (AK)	الخطوط البريطانية (BA)	طيران بنجلاديش (BG)	طيران سلطنة بروناي (BI)	طيران ايفا (EVA Air) (BR)	الخطوط الصينية (CA)	الخطوط الجوية الصينية (CI)	كاثي باسيفيك (CX) (Cathay Pacific)	طيران جنوب الصين (CZ)	اير آسيا (D7) (X)	طيران الامارات (EK)	الخطوط الجوية الإثيوبية (ET)	الاتحاد للطيران (EY)	طيران آسيا (تايلاند) (FD) (Thai AirAsia)	شانغهاي ايرلاينز (FM)	فاير فلاي (FY)	جارودا اندونيسيا (GA)	طيران اوزباكستان (HY)	الخطوط الجوية الإيرانية (IR)	طيران الهند إكسپريس (IX)	الخطوط الجوية اليابانية (JL)	طيران ليون - (JT) (Lion Air)	طيران أستانا (KC)	الخطوط الجوية الكورية (KE)	الخطوط الهولندية (KL)	خطوط زيامن الجوية (MF)	الخطوط الجوية الماليزية (MH)	سيلك اير (MI) (SilkAir)	(Myway Airlines) (MJ)	مصر للطيران (MS)	خطوط آل نيبون (NH)	ماليندو اير (OD)	طيران بانكوك (PG)	الخطوط الباكستانية (PK)	الخطوط القطرية (QR)	إندونيسيا اير آسيا (QZ)	أهم شركات الطيران المشغلة إلى المطار
طيران جيت ستار آسيا (3K)	سيبو باسيفيك (5J) (Cebu Pacific)																																								
لاكي اير (8L)	ميانمار ايرويز انترناشونال (8M)																																								
اير اسيا (AK)	الخطوط البريطانية (BA)																																								
طيران بنجلاديش (BG)	طيران سلطنة بروناي (BI)																																								
طيران ايفا (EVA Air) (BR)	الخطوط الصينية (CA)																																								
الخطوط الجوية الصينية (CI)	كاثي باسيفيك (CX) (Cathay Pacific)																																								
طيران جنوب الصين (CZ)	اير آسيا (D7) (X)																																								
طيران الامارات (EK)	الخطوط الجوية الإثيوبية (ET)																																								
الاتحاد للطيران (EY)	طيران آسيا (تايلاند) (FD) (Thai AirAsia)																																								
شانغهاي ايرلاينز (FM)	فاير فلاي (FY)																																								
جارودا اندونيسيا (GA)	طيران اوزباكستان (HY)																																								
الخطوط الجوية الإيرانية (IR)	طيران الهند إكسپريس (IX)																																								
الخطوط الجوية اليابانية (JL)	طيران ليون - (JT) (Lion Air)																																								
طيران أستانا (KC)	الخطوط الجوية الكورية (KE)																																								
الخطوط الهولندية (KL)	خطوط زيامن الجوية (MF)																																								
الخطوط الجوية الماليزية (MH)	سيلك اير (MI) (SilkAir)																																								
(Myway Airlines) (MJ)	مصر للطيران (MS)																																								
خطوط آل نيبون (NH)	ماليندو اير (OD)																																								
طيران بانكوك (PG)	الخطوط الباكستانية (PK)																																								
الخطوط القطرية (QR)	إندونيسيا اير آسيا (QZ)																																								

البيانات الفنية

التفصيل		البيانات																
الملكية الأردنية (RJ)	ريجنيت ايرويز (RX)	أهم شركات الطيران المشغلة إلى المطار																
الخطوط الجوية السنغافورية (SQ)	الخطوط السعودية (SV)																	
الخطوط الجوية الدولية التايلاندية (TG)	الخطوط التركية (TK)																	
طيران سكوت (Scoot) (TR)	الخطوط السيرلانكية (UL)																	
فايت جت إير (VJ)	فيتنام إيرلاينز (VN)																	
ماهان إير (W5)	الطيران العماني (WY)																	
إندونيسيا إير آسيا أكس (XT)	إير آسيا الفلبين (Z2)																	
<table border="1"> <thead> <tr> <th>المدرج</th> <th>الاتجاه</th> <th>الارتفاع</th> <th>الابعاد</th> <th>سطح المدرج</th> </tr> </thead> <tbody> <tr> <td>14L/32R</td> <td>140 320</td> <td>21 m MSL</td> <td>4124 x 60 m</td> <td>Asphalt (ASPH)</td> </tr> <tr> <td>14R/32L</td> <td>140 320</td> <td>21 m MSL</td> <td>4050 x 60 m</td> <td>Asphalt (ASPH)</td> </tr> </tbody> </table>		المدرج	الاتجاه	الارتفاع	الابعاد	سطح المدرج	14L/32R	140 320	21 m MSL	4124 x 60 m	Asphalt (ASPH)	14R/32L	140 320	21 m MSL	4050 x 60 m	Asphalt (ASPH)	مواصفات مدرج الطائرات	
المدرج	الاتجاه	الارتفاع	الابعاد	سطح المدرج														
14L/32R	140 320	21 m MSL	4124 x 60 m	Asphalt (ASPH)														
14R/32L	140 320	21 m MSL	4050 x 60 m	Asphalt (ASPH)														
<table border="1"> <tbody> <tr> <td>TOWER</td> <td>118.800</td> <td>LUMPUR TWR</td> </tr> <tr> <td>GROUND</td> <td>121.650</td> <td>LUMPUR GND</td> </tr> <tr> <td>ATIS</td> <td>126.450</td> <td>LUMPUR ATIS</td> </tr> </tbody> </table>		TOWER	118.800	LUMPUR TWR	GROUND	121.650	LUMPUR GND	ATIS	126.450	LUMPUR ATIS	قنوات الأتصال (ترددات)							
TOWER	118.800	LUMPUR TWR																
GROUND	121.650	LUMPUR GND																
ATIS	126.450	LUMPUR ATIS																
<p>عدد الركاب: 59,988,409 حركة الطائرات: 399,827 حركة الشحن بالطن: 714,669</p>		احصائيات الحركة للمطار عام 2018 م																

البيانات الفنية

التفصيل	البيانات
	رسوم الهبوط :
Basis: Maximum authorized weight	
Not exceeding 5 000 kg	MYR 3.27 for each 500 kg or part thereof
Exceeding 5 000 kg but not exceeding 45 000 kg	MYR 32.70 plus MYR 4.00 for each 500 kg or part thereof in excess of 5 000 kg
Exceeding 45 000 kg but not exceeding 90 000 kg	MYR 381.50 plus MYR 5.12 for each 500 kg or part thereof in excess of 45 000 kg
Exceeding 90 000 kg but not exceeding 135 000 kg	MYR 842.57 plus MYR 5.78 for each 500 kg or part thereof in excess of 90 000 kg
Exceeding 135 000 kg	MYR 1 362.50 plus MYR 6.21 for each 500 kg or part thereof in excess of 135 000 kg
Outside normal hours	
No such operations may take place except in an emergency or by prior arrangement with the	
Director General of Civil Aviation.	
Landings, except in emergency	50% surcharge minimum MYR 150.00
Take-offs (except within 1 hour of landing)	50% surcharge minimum MYR 150.00
	رسوم الانتظار :
First 3 hours free.	
MYR 0.59 per 10 square metres for every 12 hours or part thereof.	
+603-8776 2000	التواصل مع المطار

بيانات أو تفاصيل اخرى عن المطار

2006 كان في المرتبة الثالثة عشرة بين المطارات الأكثر ازدحاما في العالم من حيث حركة الركاب الدولية ، والسابع بين مطارات آسيا إزدحاما . وتزايد حركة الشحن السنوية جعله في المركز السابع والعشرين عالميا في حجم البضائع المناولة وصنف مطار كوالالمبور بتصنيف 4 نجوم من قبل منظمة سكاى تراكس ، جنبا إلى جنب مع مطار زيورخ ومطار سخيبول أمستردام.

مطار كوالالمبور الدولي بالإنجليزية (Kuala Lumpur In-ternational Airport) هو محور رئيسي للنقل الجوي في آسيا، ولا سيما في منطقة جنوب شرق آسيا، وهو المطار الرئيسي في ماليزيا. يقع في منطقة سيبانغ جنوب إقليم سلاغور ، وعلى بعد 30 كيلومتر (31 ميل) من العاصمة كوالالمبور .
مطار كوالالمبور الدولي قادر على التعامل مع 35 مليون مسافر و 1.2 مليون طن من البضائع سنويا في مرحلته الحالية. وفي عام



السياحة في كوالالمبور

كوالالمبور عاصمة ماليزيا السياسية والشعبية، تقع في الغرب من ماليزيا، و تعد واحدة من أكبر مدن السياحة في ماليزيا حيث تجذب مئات السياح من مختلف أنحاء العالم سنوياً.

يقصد السياح العديد من الاماكن السياحية في كوالالمبور منها زيارة الحدائق كحديقة الزهور وحديقة الطيور وغيرها وكذلك المتحف الاسلامي والبرجين التوأم والعديد من مناطق التسوق الأخرى.

تدعم السياحة في كوالالمبور الكثير من الفنادق الفاخرة وتعد فنادق كوالالمبور الافخم من بين فنادق ماليزيا

افضل الاماكن السياحية في كوالالمبور

تعد كوالالمبور مدينة الصخب التي لا تهدأ وتضم العديد من اماكن السياحة في كوالالمبور التي يقصدها السياح من كافة أنحاء العالم في كل عام، وفي مقالنا هذا سنسلط الضوء على مجموعة من افضل اماكن السياحة في كوالالمبور

برجا بتروناس (البرجين التوأم)

يعد البرجين التوأمين في ماليزيا من اهم الاماكن السياحية في كوالالمبور حيث استطاع البرجين ان يحقق رقماً قياسياً من حيث العلو عالمياً.

يقع برجا التوأم في قلب العاصمة كوالالمبور ويعرفا باسم منارة بتروناس نسبة لاسم شركة النفط التي طالبت ببناء برجا بتروناس التوأم اللذان يشكلا واحدة من اهم واغرب الاعمال المعمارية في العالم واكبرها .

حديقة الطيور في كوالالمبور

من افضل الاماكن السياحية في كوالالمبور ، فهي واحدة من من اجمل المنتزهات على الاطلاق في ماليزيا واكبر الحدائق العامة كونها تحوي أنواع مختلفة ونادرة جداً من الطيور.

استطاعت حديقة الطيور في كوالالمبور ان تكون وجهة محبة يقصدها السياح حين زيارتهم لماليزيا نظراً لموقعها الجغرافي المتميز الواقع في قلب العاصمة ..



حديقة الفراشات كوالالمبور

إليه، ويتم تزيين المبنى بالألوان الملونة والأعلام في المناسبات المهمة .
منارة كوالالمبور

تعد منارة كوالالمبور احد افضل الاماكن السياحية في كوالالمبور يقصدها السياح من مختلف انحاء العالم فهي عبارة عن مبنى شاهق الارتفاع وفي نهايته قبة، وتعد رابع اعلى برج في العالم، في قمته يوجد مطعم متحرك والعديد من محلات بيع الهدايا التذكارية وكذلك منصة للعرض الفنية .

تعد حديقة الفراشات من افضل الاماكن السياحية في كوالالمبور ومن الحقائق القليلة الموجودة في العالم التي تعرض كمهاً هائلاً من الفراشات بألوان واشكال مختلفة، حيث أنها مكان ساكن ذو طبيعة خلابة تُدخل الراحة والهدوء لقلب زوارها فهي تمثل غابة استوائية مصغرة .

السوق الصيني في كوالالمبور

يعد السوق الصيني احد اهم الأسواق الشعبية في ماليزيا واحد من افضل الاماكن السياحية في كوالالمبور فهو من الأسواق التي تجذب كل هواة التسوق والسياح.

يقع السوق الصيني في شارع بيتالينج وهو الحي الأول في العاصمة الماليزية الذي نرى فيه التمازج الثقافي بين الهندي والصيني والماليزي أيضاً

كهوف باتو في كوالالمبور

تعد كهوف باتو من افضل الاماكن السياحية في كوالالمبور حيث ترى فيها مزيجاً مثالياً من الهدوء والتسلية بعيداً عن صخب وسط العاصمة وهو احد افضل اماكن الجذب لدى السياح من مختلف أنحاء العالم .

المسجد الوطني في كوالالمبور

مسجد كوالالمبور الكبير من اهم وافضل الاماكن السياحية في كوالالمبور وهو احد أهم المعالم المميزة في العمارة الإسلامية في ماليزيا حيث يشتهر ببناء وعمارة وحجم فريد.

يقع المسجد وسط مدينة كوالالمبور قرب حديقة الطيور وعلى مقربة من محطة قطار كوالالمبور القديمة، يضم المسجد على زخارف اسلامية وفنون كتابة الخط اليدوي التقليدي وتزيينه من الخارج العديد من الأحواض والنوافير الجميلة.

المسجد الوطني في كوالالمبور من اهم معالم ماليزيا كوالالمبور

مبنى السلطان عبد الصمد

يعد مبنى السلطان عبد الصمد التاريخي من افضل الاماكن السياحية في كوالالمبور ، يقع أمام ساحة الاستقلال.

يتميز المبنى بتصميمه الرائع ذو الطابع الاسباني الذي قل نظيره في اماكن اخرى وفيه أيضاً برج الساعة الذي يجذب العديد من السياح



Soekarno-Hatta International Airport

مطار سوکارنو هاتا الدولي
جاكرتا - اندونيسيا



البيانات الفنية

التفصيل	البيانات																																														
06°07'32"S 106°39'21"E	موقع المطار + الإحداثيات																																														
ICAO : WIII IATA : CGK	رمز المطار																																														
تعداد السكان : 9,607,787 نسمة في تعداد 2010 العملة المحلية : روبية اندونيسية IDR متوسط دخل الفرد : \$ 5214 بحسب تقرير المتحدة لعام 2018	بيانات المدينة التي يخدمها المطار																																														
يبعد عن وسط العاصمة 20 كم	بعد المطار عن مركز المدينة																																														
<table border="1"> <tbody> <tr> <td>طيران جيت ستار آسيا (3K)</td> <td>سيبو باسيفيك (Cebu Pacific) (5J)</td> </tr> <tr> <td>اير اسيا (AK)</td> <td>طيران سلطنة بروناي (BI)</td> </tr> <tr> <td>طيران ايفا (EVA Air) (BR)</td> <td>الخطوط الصينية (CA)</td> </tr> <tr> <td>الخطوط الجوية الصينية (CI)</td> <td>كاثي باسيفيك (Cathay Pacific) (CX)</td> </tr> <tr> <td>طيران جنوب الصين (CZ)</td> <td>طيران الامارات (EK)</td> </tr> <tr> <td>الاتحاد للطيران (EY)</td> <td>جارودا اندونيسيا (GA)</td> </tr> <tr> <td>باتيك اير (ID)</td> <td>بي تي تريغانا اير (IL)</td> </tr> <tr> <td>نام اير (IN)</td> <td>وينجز اير (IW)</td> </tr> <tr> <td>الخطوط الجوية اليابانية (JL)</td> <td>طيران ليون - Lion Air (JT)</td> </tr> <tr> <td>كال ستار افيشن (KD)</td> <td>الخطوط الجوية الكورية (KE)</td> </tr> <tr> <td>الخطوط الهولندية (KL)</td> <td>خطوط زيامن الجوية (MF)</td> </tr> <tr> <td>الخطوط الجوية الماليزية (MH)</td> <td>Myway Airlines (MJ)</td> </tr> <tr> <td>مصر للطيران (MS)</td> <td>خطوط آل نيبون (NH)</td> </tr> <tr> <td>ماليندو اير (OD)</td> <td>خطوط أسيانا الجوية (OZ)</td> </tr> <tr> <td>الخطوط الفلبينية (PR)</td> <td>خطوط كوانتاس الاسترالية (Qantas) (QF)</td> </tr> <tr> <td>طيران سيتي لينك (Citilink) (QG)</td> <td>الخطوط القطرية (QR)</td> </tr> <tr> <td>إندونيسيا اير آسيا (QZ)</td> <td>الملكية الأردنية (RJ)</td> </tr> <tr> <td>سريويجايا ايرلاينز (SJ)</td> <td>تاي ليون اير (SL)</td> </tr> <tr> <td>الخطوط الجوية السنغافورية (SQ)</td> <td>الخطوط السعودية (SV)</td> </tr> <tr> <td>الخطوط الجوية الدولية التايلاندية (TG)</td> <td>الخطوط التركية (TK)</td> </tr> <tr> <td>طيران سكوت (Scoot) (TR)</td> <td>فيتنام ايرلاينز (VN)</td> </tr> <tr> <td>الطيران العماني (WY)</td> <td>اكسبرس اير (XN)</td> </tr> <tr> <td>إندونيسيا اير آسيا اكس (XT)</td> <td></td> </tr> </tbody> </table>	طيران جيت ستار آسيا (3K)	سيبو باسيفيك (Cebu Pacific) (5J)	اير اسيا (AK)	طيران سلطنة بروناي (BI)	طيران ايفا (EVA Air) (BR)	الخطوط الصينية (CA)	الخطوط الجوية الصينية (CI)	كاثي باسيفيك (Cathay Pacific) (CX)	طيران جنوب الصين (CZ)	طيران الامارات (EK)	الاتحاد للطيران (EY)	جارودا اندونيسيا (GA)	باتيك اير (ID)	بي تي تريغانا اير (IL)	نام اير (IN)	وينجز اير (IW)	الخطوط الجوية اليابانية (JL)	طيران ليون - Lion Air (JT)	كال ستار افيشن (KD)	الخطوط الجوية الكورية (KE)	الخطوط الهولندية (KL)	خطوط زيامن الجوية (MF)	الخطوط الجوية الماليزية (MH)	Myway Airlines (MJ)	مصر للطيران (MS)	خطوط آل نيبون (NH)	ماليندو اير (OD)	خطوط أسيانا الجوية (OZ)	الخطوط الفلبينية (PR)	خطوط كوانتاس الاسترالية (Qantas) (QF)	طيران سيتي لينك (Citilink) (QG)	الخطوط القطرية (QR)	إندونيسيا اير آسيا (QZ)	الملكية الأردنية (RJ)	سريويجايا ايرلاينز (SJ)	تاي ليون اير (SL)	الخطوط الجوية السنغافورية (SQ)	الخطوط السعودية (SV)	الخطوط الجوية الدولية التايلاندية (TG)	الخطوط التركية (TK)	طيران سكوت (Scoot) (TR)	فيتنام ايرلاينز (VN)	الطيران العماني (WY)	اكسبرس اير (XN)	إندونيسيا اير آسيا اكس (XT)		أهم شركات الطيران المشغلة إلى المطار
طيران جيت ستار آسيا (3K)	سيبو باسيفيك (Cebu Pacific) (5J)																																														
اير اسيا (AK)	طيران سلطنة بروناي (BI)																																														
طيران ايفا (EVA Air) (BR)	الخطوط الصينية (CA)																																														
الخطوط الجوية الصينية (CI)	كاثي باسيفيك (Cathay Pacific) (CX)																																														
طيران جنوب الصين (CZ)	طيران الامارات (EK)																																														
الاتحاد للطيران (EY)	جارودا اندونيسيا (GA)																																														
باتيك اير (ID)	بي تي تريغانا اير (IL)																																														
نام اير (IN)	وينجز اير (IW)																																														
الخطوط الجوية اليابانية (JL)	طيران ليون - Lion Air (JT)																																														
كال ستار افيشن (KD)	الخطوط الجوية الكورية (KE)																																														
الخطوط الهولندية (KL)	خطوط زيامن الجوية (MF)																																														
الخطوط الجوية الماليزية (MH)	Myway Airlines (MJ)																																														
مصر للطيران (MS)	خطوط آل نيبون (NH)																																														
ماليندو اير (OD)	خطوط أسيانا الجوية (OZ)																																														
الخطوط الفلبينية (PR)	خطوط كوانتاس الاسترالية (Qantas) (QF)																																														
طيران سيتي لينك (Citilink) (QG)	الخطوط القطرية (QR)																																														
إندونيسيا اير آسيا (QZ)	الملكية الأردنية (RJ)																																														
سريويجايا ايرلاينز (SJ)	تاي ليون اير (SL)																																														
الخطوط الجوية السنغافورية (SQ)	الخطوط السعودية (SV)																																														
الخطوط الجوية الدولية التايلاندية (TG)	الخطوط التركية (TK)																																														
طيران سكوت (Scoot) (TR)	فيتنام ايرلاينز (VN)																																														
الطيران العماني (WY)	اكسبرس اير (XN)																																														
إندونيسيا اير آسيا اكس (XT)																																															

البيانات الفنية

التفصيل					البيانات
المدرج	الابعاد	الارتفاع	الاتجاه	المدرج	مواصفات مدرج الطائرات
Concrete (CONC)	3600 x 60 m	10 m MSL	70 250	07L/25R	
Concrete (CONC)	3660 x 60 m	10 m MSL	70 250	07R/25L	
APPROACH	119.750	JAKARTA APP			قنوات الأتصال (ترددات)
GROUND	121.600	GND			
TOWER	118.750	TWR			
<p>حركة الركاب : 66,908,1590 راكب حركة الطائرات : 447,390 حركة حركة البضائع : 953,606 طن متري</p>					احصائيات الحركة للمطار للعام 2018م
<p>رسوم الهبوط : الرحلات الدولية:</p>					
Maximum permissible take-off weight					
International flights					
Aircraft weight (tonne)		Rate per tonne (USD)			
Halim/Polonis	Minangkabau Pattimura	St.syarif karim II/FJ Tari/Frans Kaisieppo/	Sultan Mahmud Badaruddin II S	Soekarno- Hatta	Juanda/ Sepinggan/ Hasanuddin
Up to 40	4.1/tonne	3.14/tonne	2.73/tonne	4.16/tonne	4.42/tonne
40-100	160.40+4.62/tonne	125.60 +3.61/tonne	109.20+3.41/tonne	166.40+ 4.78/tonne	176.80+ 5.07/tonne
Above 100	437.60+5.21/ tonne	342.20+4.08/tonne	297.60	453.20+ 5.40/tonne	481.00+ 5.66/tonne
Ngurah Rai	Aircraft weight (tonne)	Manado/Sam Ratulangi/ Hang/Nadim/Supadio			
Up to 40	4.18/tonne	3.62/tonne			
40-100	167.20+4.82/tonne	144.80+4.16/tonne			
Above 100	456.40+5.43/tonne	394.40+4.72/tonne			
Aircraft weight (tonne)	Frans Kaisieppo/ El Tari/ sultan Syarif Kassim TT	Minangicabau	Raja Haji Fisabil- lilah		
Up to 40	2.725/tonne	2.720/tonne	2 475/tonne		
40-100	109 000 + 3 615/ tonne	108 800 + 3 620/ tonne	99 000 + 3 615/ tonne		
Above 100	325 90000 + 4 215/tonne	326 000+ 4 235/ tonne	---		
رسوم المطار					

البيانات الفنية

التفصيل	البيانات																																																				
<p>Surcharge: 25% to 50% of landing charge for each landing made at night. رسوم الانتظار :</p> <p>Basis: Maximum permissible take-off weight. First 2 hours free, thereafter:</p> <table border="1"> <thead> <tr> <th></th> <th>Domestic flights (IDR) per tonne</th> <th>International flights (USD) per tonne</th> </tr> </thead> <tbody> <tr> <td>Medan Polonia</td> <td></td> <td></td> </tr> <tr> <td>Jakarta/Halim Perdanakusuma</td> <td></td> <td></td> </tr> <tr> <td>Surabaya/Juanda</td> <td>900</td> <td>0.41</td> </tr> <tr> <td>Makassar/Hasanuddin</td> <td></td> <td></td> </tr> <tr> <td>Balikpapan/Sepingan</td> <td>815</td> <td>0.28</td> </tr> <tr> <td>Padang/Minangkabau</td> <td></td> <td></td> </tr> <tr> <td>Palmcbang/Sultan Mahmud Badaruddin II</td> <td>825</td> <td>0.42</td> </tr> <tr> <td>Pontianak/Supadio</td> <td>825</td> <td>0.37</td> </tr> <tr> <td>Manado/Sam Ratulang</td> <td></td> <td></td> </tr> <tr> <td>Jakarta/Soekarno-Hatta</td> <td>1500</td> <td>0.45</td> </tr> <tr> <td>Pekanbaru/St.Syarif Kassim II</td> <td></td> <td></td> </tr> <tr> <td>Biak/Frans Kaisiepo</td> <td>625</td> <td>0.24</td> </tr> <tr> <td>Ambon/Pattimura</td> <td>945</td> <td>0.43</td> </tr> <tr> <td>Kupang/El Tari</td> <td></td> <td></td> </tr> <tr> <td>Bali/Ngurah Rai</td> <td>550</td> <td>0.74</td> </tr> <tr> <td>Batam/Hang Nadim</td> <td></td> <td></td> </tr> </tbody> </table>		Domestic flights (IDR) per tonne	International flights (USD) per tonne	Medan Polonia			Jakarta/Halim Perdanakusuma			Surabaya/Juanda	900	0.41	Makassar/Hasanuddin			Balikpapan/Sepingan	815	0.28	Padang/Minangkabau			Palmcbang/Sultan Mahmud Badaruddin II	825	0.42	Pontianak/Supadio	825	0.37	Manado/Sam Ratulang			Jakarta/Soekarno-Hatta	1500	0.45	Pekanbaru/St.Syarif Kassim II			Biak/Frans Kaisiepo	625	0.24	Ambon/Pattimura	945	0.43	Kupang/El Tari			Bali/Ngurah Rai	550	0.74	Batam/Hang Nadim			رسوم المطار	
	Domestic flights (IDR) per tonne	International flights (USD) per tonne																																																			
Medan Polonia																																																					
Jakarta/Halim Perdanakusuma																																																					
Surabaya/Juanda	900	0.41																																																			
Makassar/Hasanuddin																																																					
Balikpapan/Sepingan	815	0.28																																																			
Padang/Minangkabau																																																					
Palmcbang/Sultan Mahmud Badaruddin II	825	0.42																																																			
Pontianak/Supadio	825	0.37																																																			
Manado/Sam Ratulang																																																					
Jakarta/Soekarno-Hatta	1500	0.45																																																			
Pekanbaru/St.Syarif Kassim II																																																					
Biak/Frans Kaisiepo	625	0.24																																																			
Ambon/Pattimura	945	0.43																																																			
Kupang/El Tari																																																					
Bali/Ngurah Rai	550	0.74																																																			
Batam/Hang Nadim																																																					
<p>.Surcharge: Applicable to traffic stand :First 2 hours free; thereafter, USD 0.11/tonne/hour for the following airports Jakarta/Soekarno-Hatta, Semarang/Ahmad Yani, Surakarta/Adi Sumarmo, Bali/ .Ngurah Rai Makassar/Hasanuddin, Manado/Sam Ratulangi and Biak/Frans Kaisiepo</p>																																																					
+ 62 21 5505179	التواصل مع المطار																																																				

بيانات أو تفاصيل أخرى عن المطار

الصالات 1B، 1A، و 1C للرحلات الداخلية من قبل شركات الخطوط الجوية الإندونيسية. والصالات 2D و 2E للرحلات الدولية. الصالة 2F للرحلات الداخلية لاندونيسيا عبر خطوط جارودا الجوية والخطوط الجوية ميرباتي نوسانتارا. وافتتحت الصالة رقم 1 في المبنى رقم 3 في عام 2009. والذي من المتوقع الانتهاء من كامل المبنى رقم 3 المخصص لشركات الطيران منخفض التكلفة في عام 2020. صمم المطار من قبل بول اندرو، وهو المهندس المعماري الذي صمم أيضا مطار شارل ديغول الدولي. وواحدة من الخصائص الرئيسية لمطار سوكارنو هاتا هو دمج عناصر البيئة والتراث المحلي في التصميم، بوجود الحدائق الاستوائية بين صالات الانتظار. وحصل المطار على جائزة الأغا خان للعمارة في عام 1995 لهندسة المناظر الطبيعية الجميلة. كان مطار سوكارنو هاتا الدولي في المرتبة 35 عالميا ازدهاما في الفترة ما بين 2006-2004، وحسب إحصاءات مجلس المطارات الدولي لعام 2009 ارتفع تقييم المطار إلى المرتبة 23 عالميا نسبة إلى حركة الركاب.

مطار سوكارنو هاتا الدولي إندونيسية هو المطار الرئيسي لخدمة منطقة جاكرتا الكبرى في جزيرة جاوة في إندونيسيا. وتعود تسمية المطار نسبة إلى أول رئيس لاندونيسيا، أحمد سوكارنو، والنائب الأول للرئيس محمد هاتا. يقع على بعد حوالي 20 كيلومترا غربي العاصمة جاكرتا، في تانجيرانج، وبانتين، وافتتح مطار سوكارنو هاتا للعمل في عام 1985، ليحل محل مطار كميان في وسط جاكرتا، ومطار حلیم برداناكوسوما الدولي في جاكرتا الشرقية والذي ما زال يستقبل طائرات الطيران العارض، وتبلغ مساحة أرض المطار 18 كم مربع. وهناك ثلاثة مباني لصالات الركاب وهي: مبنى الركاب رقم 1 لجميع الرحلات الداخلية. مبنى الركاب رقم 2 لجميع الرحلات الجوية الدولية، فضلا عن جميع الرحلات الداخلية. ومبنى الركاب رقم 3 الصالة 1 للرحلات الداخلية. وتنقسم مباني الركاب رقم 1 و 2 إلى 3 صالات فرعية. وتستخدم

السياحة في اندونيسيا



جزر اندونيسيا تجعلك تفكر بالسفر و السياحة في اندونيسيا بشكل جدّي ، إن كنت كذلك فلا بد أن تختار وجهتك الى أي مدن اندونيسيا أو جزر اندونيسيا تتوجه، اندونيسيا بلد رائع يتألف من آلاف الجزر التي تتميز بطبيعتها الساحرة والتي جعلت من هذا البلد جنة من جنات الارض.

تتمتع اندونيسيا بغالبية مسلمة تفوق الـ 80 % من اجمالي عدد السكان غير انها تحتضن بعض الديانات الاخرى. الشعب الاندونيسي ودود للغاية كما ان المطبخ الاندونيسي متميز بأصنافه وتوابله لذا لا توفروا فرصة تجربة بعض الاطباق هناك.

بالنسبة الى اللغة المحكية في مدن اندونيسيا ، فغالبية سكانها يتكلمون عدة لغات أولها اللغة الاندونيسية وهي اللغة الأم بالطبع تليها اللغتين العربية والانكليزية لذلك لا يجد السياح العرب أي صعوبة في التواصل مع السكان عند السفر الى اندونيسيا .

تكثر خيارات السياحة في اندونيسيا ويغلب عليها السياحة البحرية حيث تشكل الشواطئ الرملية فيها وجهات محبة لمعظم السياح في اندونيسيا كما انها تضم الكثير من الاماكن الطبيعية الساحرة كالشلالات والبحيرات وغيرها بالإضافة الى الكثير من المعابد الأثرية و المباني التاريخية.

أما اذا ما تطرقنا الى الاماكن الترفيهية في اندونيسيا فهي كثيرة جداً، فتجد فيها الحدائق المائية وحدائق السفاري ومدن الترفيه بالإضافة الى الاسواق الرائعة التي لا يمل السائح من زيارتها عند السفر الى اندونيسيا .



Indira Gandhi International Airport

مطار انديرا غاندي الدولي
دلهي - الهند



التفصيل	البيانات																																						
28°33'16"N 77°05'58"E	موقع المطار + الإحداثيات																																						
ICAO : VIDP IATA : DEL	رمز المطار																																						
<p>تعداد السكان : مليون نسمة العملة المحلية : روبية متوسط دخل الفرد : \$ 4077 بحسب تقرير المتحدة لعام 2018 نبذة عن المدينة التي يقع بها المطار :</p> <p>نيودلهي (هي عاصمة الهند وهي المدينة الثانية في الهند بعد مدينة مومباي. تقع في شمال البلاد ويسكنها حوالي 249,998 نسمة (2011). نيو دلهي هي مقر رئاسات السلطة التنفيذية و التشريعية و القضائية في الهند . تم تأسيس دلهي في العام 1911 على يد اثنين من أشهر المعماريين في العالم وقتها هما إدوين ليتينز وهيربرت بيكر وتم تسميتها باسم نيو دلهي في العام 1917.</p> <p>توصف بأنها الهند المصغرة، وهي من مدن العالم الأولى في مجالات الفنون، والتجارة، والتعليم، والترفيه، والأزياء، والمال والأعمال، والإعلام، والخدمات التخصصية، والبحوث العلمية، والتنمية. وتساهم المواصلات والسياحة في ترسيخ أهميتها.</p>	بيانات المدينة التي يخدمها المطار																																						
يبعد عن وسط العاصمة 15 كم جنوب غرب نيودلهي	بعد المطار عن مركز المدينة																																						
<table border="1"> <tbody> <tr> <td>طيران انديجو (6E)</td> <td>هيلي ترانس ايه اس (9I)</td> </tr> <tr> <td>طيران جيت الهندية (9W)</td> <td>اير كندا (AC)</td> </tr> <tr> <td>الخطوط الفرنسية (AF)</td> <td>طيران الهند (AI)</td> </tr> <tr> <td>الخطوط الجوية الفنلندية (AY)</td> <td>الخطوط الايطالية (AZ)</td> </tr> <tr> <td>تاشي اير (B3)</td> <td>الخطوط البريطانية (BA)</td> </tr> <tr> <td>الخطوط الجوية الصينية (CI)</td> <td>كاتي باسيفيك (CX) Cathay Pacific</td> </tr> <tr> <td>طيران جنوب الصين (CZ)</td> <td>اير آسيا (D7) (X)</td> </tr> <tr> <td>طيران الامارات (EK)</td> <td>الخطوط الجوية الإثيوبية (ET)</td> </tr> <tr> <td>الاتحاد للطيران (EY)</td> <td>فلاي دبي (FZ)</td> </tr> <tr> <td>غو اير (G8)</td> <td>العربية للطيران (G9)</td> </tr> <tr> <td>جارودا اندونيسيا (GA)</td> <td>طيران الخليج (GF)</td> </tr> <tr> <td>طيران اوزباكستان (HY)</td> <td>اير آسيا (هند) (I5)</td> </tr> <tr> <td>الخطوط الجوية العراقية (IA)</td> <td>طيران الهند إكسبريس (IX)</td> </tr> <tr> <td>الخطوط الجوية اليابانية (JL)</td> <td>دراك اير (KB)</td> </tr> <tr> <td>طيران أستانا (KC)</td> <td>الخطوط الجوية الكورية (KE)</td> </tr> <tr> <td>الخطوط الهولندية (KL)</td> <td>الخطوط الجوية الكويتية (KU)</td> </tr> <tr> <td>لوفتهانزا (LH) Lufthansa</td> <td>الخطوط الجوية الدولية السويسرية (LX)</td> </tr> <tr> <td>الخطوط الجوية الماليزية (MH)</td> <td>طيران موريشيوس (MK)</td> </tr> <tr> <td>خطوط شرق الصين (MU)</td> <td>خطوط آل نيبون (NH)</td> </tr> </tbody> </table>	طيران انديجو (6E)	هيلي ترانس ايه اس (9I)	طيران جيت الهندية (9W)	اير كندا (AC)	الخطوط الفرنسية (AF)	طيران الهند (AI)	الخطوط الجوية الفنلندية (AY)	الخطوط الايطالية (AZ)	تاشي اير (B3)	الخطوط البريطانية (BA)	الخطوط الجوية الصينية (CI)	كاتي باسيفيك (CX) Cathay Pacific	طيران جنوب الصين (CZ)	اير آسيا (D7) (X)	طيران الامارات (EK)	الخطوط الجوية الإثيوبية (ET)	الاتحاد للطيران (EY)	فلاي دبي (FZ)	غو اير (G8)	العربية للطيران (G9)	جارودا اندونيسيا (GA)	طيران الخليج (GF)	طيران اوزباكستان (HY)	اير آسيا (هند) (I5)	الخطوط الجوية العراقية (IA)	طيران الهند إكسبريس (IX)	الخطوط الجوية اليابانية (JL)	دراك اير (KB)	طيران أستانا (KC)	الخطوط الجوية الكورية (KE)	الخطوط الهولندية (KL)	الخطوط الجوية الكويتية (KU)	لوفتهانزا (LH) Lufthansa	الخطوط الجوية الدولية السويسرية (LX)	الخطوط الجوية الماليزية (MH)	طيران موريشيوس (MK)	خطوط شرق الصين (MU)	خطوط آل نيبون (NH)	أهم شركات الطيران المشغلة إلى المطار
طيران انديجو (6E)	هيلي ترانس ايه اس (9I)																																						
طيران جيت الهندية (9W)	اير كندا (AC)																																						
الخطوط الفرنسية (AF)	طيران الهند (AI)																																						
الخطوط الجوية الفنلندية (AY)	الخطوط الايطالية (AZ)																																						
تاشي اير (B3)	الخطوط البريطانية (BA)																																						
الخطوط الجوية الصينية (CI)	كاتي باسيفيك (CX) Cathay Pacific																																						
طيران جنوب الصين (CZ)	اير آسيا (D7) (X)																																						
طيران الامارات (EK)	الخطوط الجوية الإثيوبية (ET)																																						
الاتحاد للطيران (EY)	فلاي دبي (FZ)																																						
غو اير (G8)	العربية للطيران (G9)																																						
جارودا اندونيسيا (GA)	طيران الخليج (GF)																																						
طيران اوزباكستان (HY)	اير آسيا (هند) (I5)																																						
الخطوط الجوية العراقية (IA)	طيران الهند إكسبريس (IX)																																						
الخطوط الجوية اليابانية (JL)	دراك اير (KB)																																						
طيران أستانا (KC)	الخطوط الجوية الكورية (KE)																																						
الخطوط الهولندية (KL)	الخطوط الجوية الكويتية (KU)																																						
لوفتهانزا (LH) Lufthansa	الخطوط الجوية الدولية السويسرية (LX)																																						
الخطوط الجوية الماليزية (MH)	طيران موريشيوس (MK)																																						
خطوط شرق الصين (MU)	خطوط آل نيبون (NH)																																						

التفصيل		البيانات																				
خطوط أسيانا الجوية (OZ)	ماليندو إير (OD)	أهم شركات الطيران المشغلة إلى المطار																				
الخطوط القطرية (QR)	الخطوط الباكستانية (PK)																					
طيران كام (RQ)	نيبال إيرلاينز (RA)																					
شاندونغ إيرلاينز (SC)	جت لايت (S2)																					
الخطوط الجوية السنغافورية (SQ)	سبايس جيت (SG)																					
الخطوط السعودية (SV)	إيروفلوت (SU) (Aeroflot)																					
الخطوط الجوية الدولية التايلاندية (TG)	طيران تركمنستان (T5)																					
الخطوط الجوية المتحدة (UA)	الخطوط التركية (TK)																					
الخطوط السيرلانكية (UL)	فيستارا (UK)																					
الطيران العماني (WY)	فيرجن أتلانتيك إيرويز (VS)																					
	سيبي لاین هنگاريا (ZM)																					
<table border="1"> <thead> <tr> <th>المدرج</th> <th>الاتجاه</th> <th>الارتفاع</th> <th>الابعاد</th> <th>سطح المدرج</th> </tr> </thead> <tbody> <tr> <td>09/27</td> <td>90 270</td> <td>237 m MSL</td> <td>2813 x 46 m</td> <td>Asphalt (ASPH)</td> </tr> <tr> <td>10/28</td> <td>100 280</td> <td>237 m MSL</td> <td>3810 x 46 m</td> <td>Asphalt (ASPH)</td> </tr> <tr> <td>11/29</td> <td>110 290</td> <td>237 m MSL</td> <td>4430 x 60 m</td> <td>Unknown</td> </tr> </tbody> </table>			المدرج	الاتجاه	الارتفاع	الابعاد	سطح المدرج	09/27	90 270	237 m MSL	2813 x 46 m	Asphalt (ASPH)	10/28	100 280	237 m MSL	3810 x 46 m	Asphalt (ASPH)	11/29	110 290	237 m MSL	4430 x 60 m	Unknown
المدرج	الاتجاه	الارتفاع	الابعاد	سطح المدرج																		
09/27	90 270	237 m MSL	2813 x 46 m	Asphalt (ASPH)																		
10/28	100 280	237 m MSL	3810 x 46 m	Asphalt (ASPH)																		
11/29	110 290	237 m MSL	4430 x 60 m	Unknown																		
<table border="1"> <tbody> <tr> <td>APPROACH</td> <td>127.900</td> <td>DELHI APP</td> </tr> <tr> <td>GROUND</td> <td>121.620</td> <td>DELHI GND</td> </tr> <tr> <td>TOWER</td> <td>119.300</td> <td>DELHI TWR</td> </tr> </tbody> </table>		APPROACH	127.900	DELHI APP	GROUND	121.620	DELHI GND	TOWER	119.300	DELHI TWR	قنوات الأتصال (ترددات)											
APPROACH	127.900	DELHI APP																				
GROUND	121.620	DELHI GND																				
TOWER	119.300	DELHI TWR																				
<p>حركة الركاب : 69,900,938 راكب</p> <p>حركة الطائرات : 493,958 حركة</p> <p>حركة البضائع : 1,031,659 طن</p>		احصائيات الحركة للمطار 2018 م																				

التفصيل	البيانات
	رسوم الهبوط :
Basis: Maximum weight in the Certificate of Airworthiness	
Charge per single landing (calculated to nearest Rupee and 1 000 kg)	
Aircraft weight (tonnes)	
Domestic flights	International flights
Up to 100 INR 187.90 per tonne	INR 250.50 per tonne
Above 100 INR 18 790 + INR 252.50 per	INR 25 050 + INR 336.60 per tonne in
tonne in excess of 100 tonnes	excess of 100 tonnes
Minimum Charge: INR 1100 per landing	
Surcharge: 5% peak hour surcharge on international landing between 2301 hrs (IST) to 2400 hrs (IST) at Mumbai and Delhi airports.	رسوم المطار
25% for supersonic aircraft	
Note: 5% discount in landing charges on international landing between 1301 hrs(IST) to 1600 hrs (IST) at Mumbai and Delhi airports.	
Domestic flights with all up weight of 21 000 kg and below will be charged INR 113.30 per tonne at Cochin airport. There is no minimum charge for this category.	
	رسوم خدمات المغادرين :
	INR 207 per embarking passenger
	USD 5.18 per passenger in respect of the ticket issued against dollar .tariff
	التواصل مع المطار
	Phone: +91 124 337 6000

بيانات أو تفاصيل اخرى عن المطار

أكثر المطارات ازدحاما في الهند، مطار أنديرا غاندي الدولي يخدم منطقة العاصمة دهلي وتعامل مع 40 مليون مسافر في عام 2014. ومطار محوري لطيران الهند، طيران أسيا الهند، جو إير، خطوط إنديغو، جت إير، سبائيس جت وفيسترا، أي إجمالاً حوالي 60 شركة طيران تطير إلى المطار تتوفر رحلات بدون توقف إلى وجهات في جميع أنحاء الهند، فضلا عن أماكن عبر آسيا وأوقيانوسيا والشرق الأوسط وأوروبا وأفريقيا وأمريكا الشمالية. مطار انديرا غاندي الدولي به ثلاثة مدارج وصالتان للركاب. وسائل الراحة بالمطار تشمل المطاعم ومحلات البيع بالتجزئة، ماكينات الصراف الآلي، خدمات لف الأمتعة، وتبادل العملات، والمنتجعات، والاستحمام، وصالات المطار وإنترنت واي فاي.

السياحة في الهند

المدينة المدهشة .

3 - مومباي :

الاماكن السياحية في الهند

ولاية مومباي الهندية هي تجسيد حي للحضارة والثقافة الهندية العريقة. وتعتبر محل جذب سياحي مهم في الهند حيث ان بإمكان السائح ان يتجول مومباي ليستكشف الدكاكين والمقاهي القديمة والباعة الجائلين بالشوارع ليشعر بعبق وتراث الهند من خلال رائحة التراب المنبعثة من تلك المناطق العريقة.

4 - مدينة كوتشي :

مدينة كوتشي الهندية من أكثر المدن الهندية التي تشتهر بالسياحة في الهند هو مدينة كوتشي الهندية . هي جزء من ولاية كيرالا في حي ارناكولام. وهي من المدن الهندية العصرية والحديثة وتتميز بثقافتها المختلفة والتقاليد الهندية الاصيلة .

1 - فورت كوتشي

2 - قصر ماتانتشيري

3 - المعبد اليهودي

4 - كنيسة القديس فرانسيس

5 - جزيرة ويلينجدون

6 - متحف التاريخ في ولاية كيرالا

تتمتع الهند بوحود عوامل ومقومات جذب سياحية بمثابة العمود الفقري لتطوير السياحة في الهند. اهمها انها تتميز بمناخ رائع مما يشجع لتدفق ملايين السياح سنويا.

مدينة أجرا " أغرا " الهندية الغنية عن التعريف , مدينة من اشهر المدن الهندية. كما انها تلعب دورا كبيرا في السياحة في الهند حيث انها مدينة محل جذب للسياح من جميع أنحاء العالم . من اهم معالم الجذب السياحي في أغرا تاج محل والقلعة الحمراء الشهيرة. وتعتبر القلعة الحمراء من ابرز المعالم السياحية في الهند حيث انها رمز للحضارة المغولية في الهند التي يعود تاريخها الى القرن السابع عشر. كما تضم أغرا المدينة الإمبريالية التي يوجد بها قصر جهانكير والعديد من القصور الخيالية.

1 - ولاية راجاستان :

ولاية راجستان من اعرف الولايات الهندية التي تجذب السياح لغرض السياحة في الهند سنويا, تعتبر السياحة هي الصناعة الرائجة في راجستان. وتسمى بالولاية الصحراوية وتقع على الحدود الباكستانية. وتشتهر ولاية راجستان بروعة وجمال المعابد والحصون المنحوتة باحترافية ودقة ومهارة وفن . راجستان ولاية ومكان سياحية مهيب يعبر عن تاريخ مجيد و الثقافة الهندية العريقة.

2 - ولاية دهي الهندية :

نيودهي، عاصمة الهند، واحدة من أفضل الأماكن السياحية التي يجب زيارتها أثناء السياحة في الهند، كما أن لديها قائمة طويلة جداً من مناطق الجذب السياحي للزوار من جميع أنحاء العالم، بما في ذلك المساجد والحصون والآثار التاريخية إلى جانب مراكز التسوق والمتنزهات و مترو دهي“ . كما يوجد عوامل جذب اخرى كبيرة بهذه





أهم مطارات الامريكيتين



John F. Kennedy International Airport

مطار جون إف كينيدي الدولي
نيويورك - امريكا



البيانات الفنية

التفصيل		البيانات
40°38'23"N 073°46'44"W		موقع المطار + الإحداثيات
ICAO : KJFK	IATA : JFK	رمز المطار
تعداد السكان : 327.2 مليون نسمة العملة المحلية : دولار متوسط دخل الفرد : \$ 53101 بحسب تقرير المتحدة لعام 2018		بيانات المدينة التي يخدمها المطار
يبعد حوالي 24 كم من وسط المدينة بواسطة الطريق السريع		بعد المطار عن مركز المدينة
الخطوط الجوية الأمريكية (AA)	انتر جت (40)	أهم شركات الطيران المشغلة إلى المطار
طيران الهند (AI)	الخطوط الفرنسية (AF)	
الخطوط الجوية الأرجنتينية (AR)	طيران المكسيك (AM)	
الخطوط الملكية المغربية (AT)	خطوط آلاسكا الجوية (AS)	
الخطوط الجوية الفنلندية (AY)	طيران أفيانكا (AV) (Avianca)	
جت بلو إيرلاينز (B6)	الخطوط الايطالية (AZ)	
طيران ايفا (BR) (EVA Air)	الخطوط البريطانية (BA)	
الخطوط الصينية (CA)	اير جامايكا (BW)	
طيران كوبا (CM) (Copa Airlines)	الخطوط الجوية الصينية (CI)	
طيران جنوب الصين (CZ)	كاتي باسيفيك (CX) (Cathay Pacific)	
خطوط دلتا الجوية (DL)	كوندور فلوكدينست (DE)	
اير لينجوس (EI)	طيران شاتل الترويج (DY)	
تيم (EQ)	طيران الامارات (EK)	
ايسلند اير (FI)	الاتحاد للطيران (EY)	
طيران اوزباكستان (HY)	خطوط هاواي الجوية (HA)	
ميريديان فلاي (IG)	طيران ايبيريا (IB) (Iberia)	
خطوط تام الجوية (JJ) (TAM Airlines)	طيران اذربيجان (J2)	
الخطوط الجوية الكورية (KE)	الخطوط الجوية اليابانية (JL)	
الخطوط الجوية الكويتية (KU)	الخطوط الهولندية (KL)	
خطوط لاتام الجوية (LA)	كايمن ايرويز (KX)	
خطوط لوت الجوية البولندية (LO)	لوفتهانزا (LH) (Lufthansa)	
فولاريس (Y4)	الخطوط الجوية الدولية السويسرية (LX)	
مصر للطيران (MS)	خطوط زيامن الجوية (MF)	
خطوط شرق الصين (MU)	توماس كوك إيرلاينز (MT)	
اوفر لاند ايرويز (OJ)	خطوط آل نيبون (NH)	
خطوط أسيانا الجوية (OZ)	الخطوط الجوية النمساوية (OS)	

البيانات الفنية

التفصيل		البيانات																										
الخطوط الفلبينية (PR)	الخطوط الباكستانية (PK)	أهم شركات الطيران المشغلة إلى المطار																										
خطوط كوانتاس الاسترالية (QF) (Qantas)	الطيران الاوكراني (PS)																											
الملكية الأردنية (RJ)	الخطوط القطرية (QR)																											
خطوط إكس آل الجوية الفرنسية (SE)	خطوط جنوب أفريقيا الجوية (SA)																											
الخطوط الجوية السنغافورية (SQ)	طيران بروكسل (SN)																											
الخطوط السعودية (SV)	إيروفلوت (SU) (Aeroflot)																											
الخطوط التركية (TK)	سن كونتزي ايرلاينز (SY)																											
طيران أوروبا (UX)	طيران تاب البرتغالي (TP)																											
فيرجن أميركا (VX)	فيرجن أتلانتك ايرويز (VS)																											
ويست جت (WS)	أريك اير (W3) (Arik Air)																											
	لان أكوادور (XL)																											
<table border="1"> <thead> <tr> <th>سطح المدرج</th> <th>الابعاد</th> <th>الارتفاع</th> <th>الاتجاه</th> <th>المدرج</th> </tr> </thead> <tbody> <tr> <td>Asphalt (ASPH)</td> <td>4442 x 46 m</td> <td>4 m MSL</td> <td>134 314</td> <td>13R/31L</td> </tr> <tr> <td>Asphalt (ASPH)</td> <td>3048 x 46 m</td> <td>4 m MSL</td> <td>134 314</td> <td>13L/31R</td> </tr> <tr> <td>Asphalt (ASPH)</td> <td>3460 x 46 m</td> <td>4 m MSL</td> <td>44 224</td> <td>04L/22R</td> </tr> <tr> <td>Asphalt (ASPH)</td> <td>2560 x 61 m</td> <td>4 m MSL</td> <td>44 224</td> <td>04R/22L</td> </tr> </tbody> </table>			سطح المدرج	الابعاد	الارتفاع	الاتجاه	المدرج	Asphalt (ASPH)	4442 x 46 m	4 m MSL	134 314	13R/31L	Asphalt (ASPH)	3048 x 46 m	4 m MSL	134 314	13L/31R	Asphalt (ASPH)	3460 x 46 m	4 m MSL	44 224	04L/22R	Asphalt (ASPH)	2560 x 61 m	4 m MSL	44 224	04R/22L	مواصفات مدرج الطائرات
سطح المدرج	الابعاد	الارتفاع	الاتجاه	المدرج																								
Asphalt (ASPH)	4442 x 46 m	4 m MSL	134 314	13R/31L																								
Asphalt (ASPH)	3048 x 46 m	4 m MSL	134 314	13L/31R																								
Asphalt (ASPH)	3460 x 46 m	4 m MSL	44 224	04L/22R																								
Asphalt (ASPH)	2560 x 61 m	4 m MSL	44 224	04R/22L																								
<table border="1"> <tbody> <tr> <td>APPROACH</td> <td>123.700</td> <td>NEW YORK APP</td> </tr> <tr> <td>TOWER</td> <td>119.100</td> <td>KENNEDY TWR</td> </tr> <tr> <td>GROUND</td> <td>121.900</td> <td>GND</td> </tr> </tbody> </table>		APPROACH	123.700	NEW YORK APP	TOWER	119.100	KENNEDY TWR	GROUND	121.900	GND	قنوات الأتصال (ترددات)																	
APPROACH	123.700	NEW YORK APP																										
TOWER	119.100	KENNEDY TWR																										
GROUND	121.900	GND																										
الرحلات : 455,529		عدد الركاب: 61,909,148																										
		احصائيات الحركة للمطار لعام 2018 م																										

التفصيل	البيانات
رسوم الهبوط :	
Basis: Maximum gross take-off weight	
For each take-off	USD 6.05 per 1 000 lb
Minimum charge	
Off-peak excluding scheduled commuters	USD 25.00
Off-peak scheduled commuters	USD 20.00
Peak period (for each take-off or landing or both between 15:00 and 20:00 hours)	USD 50.00
<p>Surcharge : Aircraft, excluding helicopters, scheduled commuters and airlines, either landing or taking off or both landing and taking off between the hours of 15:00 and 22:00 every day: USD 100.00 per landing/take-off.</p>	
رسوم الانتظار والهنجر للطائرات :	
<p>PUBLIC AIRCRAFT PARKING AND STORAGE CHARGES</p>	
<p>Basis: Maximum gross take-off weight</p>	
<p>First hour after landing free, thereafter:</p>	
Maximum take-off weight	For each 8 hours (lb) or fraction (USD)
Up to 100 000	45.00
100 001 to 200 000	70.00
<p>*Each additional 25 000 lb or fraction in excess of 200 000 lb plus 25.00</p>	
Phone: +1 718-244-4444	
رسوم المطار	
التواصل مع المطار	

بيانات أو تفاصيل اخرى عن المطار



مطار جون إف كينيدي الدولي هو مطار دولي يقع في مقاطعة كوينز، جنوب غرب مدينة نيويورك بحوالي 19 كم من منهاتن السفلي. هو أكبر بوابة لمسافرين جواً إلى الولايات المتحدة الأمريكية [2]، ومن أكبر بوابات الشحن بالولايات المتحدة من حيث قيمة الشحنات. [3] يدار المطار من قبل هيئة موانئ نيويورك ونوجيرسي والتي تدير أيضاً المطارين الآخرين في نيويورك مطار نيوارك ليبرتي الدولي ومطار لاغوارديا. مطار جون إف كينيدي هو قاعدة عمليات خطوط طيران جيت بلو، وأيضاً بوابة رئيسية للرحلات الدولية التابعة لخطوط الولايات المتحدة الجوية ودلتا إير لاينز. تسعون شركة طيران أخرى تعمل في مطار جون إف كينيدي الدولي

البيانات الفنية

السياحة في نيويورك

العلوي من مانهاتن، بمدينة نيويورك ، ويعد واحدا من أكبر المتاحف في العالم

يحتوي هذا المتحف على أكثر من 45 قاعة عرض مع قبة سماوية ضخمة ومكتبة ممتلئة بالكتب المتنوعة، قاعات العرض تجمع ما يزيد عن 33 مليون عينة من الصخور والنيازك وبقايا بشرية وحيوانية تلخص أهم الأحداث التي مرت بالتاريخ الطبيعي للأرض

مبنى امباير ستيت

هو اطول مبنى في نيويورك بإرتفاع يصل الى 381 متر، يضم المبنى 102 طابق وهو مخدّم بـ 72 مصعداً، يعد مبنى امباير ستايت من اهم اماكن السياحة في نيويورك وقد ظهر في العديد من الافلام السينمائية من ضمنها فيلم كينغ كونغ.

تايمز سكوير

يعتبر ميدان التايمز من اهم المناطق السياحية في نيويورك حيث تقام فيه احتفالات ضخمة لرأس السنة كل عام ويضم اشهر المطاعم العالمية بالإضافة الى المحلات التجارية والفنادق الفخمة. تعود تسمية الميدان الى تواجد مبنى يضم مكاتب جريدة التايمز فيه سابقاً

متحف المتروبوليتان للفنون

من اهم اماكن السياحة في نيويورك تأسس عام 1870م وهو من اكبر المتاحف في العالم، يقع متحف المتروبوليتان في الجادة الخامسة بمدينة نيويورك ويضم آثاراً من جميع الحضارات المختلفة كالحضارة المصرية والآشورية وغيرها بالإضافة الى مجموعة واسعة من الاعمال الفنية

حديقة جسر بروكلين

نيويورك المدينة التي لا تنام وقلب الولايات المتحدة الامريكية النابض تعتبر من اهم وجهات السياحة في امريكا والعالم، تحتضن العديد من المعالم المشهورة على مستوى العالم كتمثال الحرية وسنترال بارك احدى اكبر الحدائق العالمية وساحة التايمز سكوير الشهيرة وغيرها. تتنوع في نيويورك المطاعم فهي تحتضن اشهر المطاعم العالمية كما أن للتسوق نكهة خاصة جداً في هذه المدينة.

اهم اماكن السياحة في نيويورك

تمثال الحرية

اهم معالم السياحة في نيويورك ، من منا لا يعرف تمثال الحرية الشهير في الولايات المتحدة الامريكية، يقع هذا التمثال في جزيرة الحرية بخليج نيويورك، وهو عبارة عن تمثال ضخم يبلغ ارتفاعه 93 متر ويرتكز على قاعدة يبلغ عرضها 47 متر. يعتبر تمثال الحرية من اهم الرموز التي تشتهر بها الولايات المتحدة الامريكية

سنترال بارك

تعتبر سنترال بارك من اشهر المناطق السياحية في نيويورك وهي احدى اكبر الحدائق العامة في العالم، تجتذب الحديقة اعداد كبيرة من الزوار والسياح للتنزه وممارسة مختلف الرياضات كالمشي وركوب الدراجات الهوائية كما أنها تحتوي بحيرات وتلال خضراء جميلة الى جانب الاشجار

المتحف الامريكي للتاريخ الطبيعي

من اهم الاماكن السياحية في نيويورك يقع على الجانب الغربي





الحيوانات، ومجرى نهر برونكس الذي يتدفق داخل الحديقة
منتزه واشنطن سكوير

يتدفق الأشخاص من جميع مدن امريكا والعالم على هذه البقعة
المسماة بمنتزه واشنطن سكوير **Washington Square Park**
يحتوي هذا المنتزه على اثنين من عوامل الجذب الرئيسية التي
سوف تجعلك تقع في غرامه من الوهلة الأولى، وهما قوس واشنطن
ونافورة ضخمة بديعة للغاية

يعد قوس واشنطن الواقع في واجهة المنتزه من أهم المناطق السياحية
في نيويورك التي تحظى بعدد كبير من الزوار
متحف مدام توسو

متحف مدام توسو الواقع في نيويورك **Madame Tussauds**
New York تحديداً في شارع 42 بالقرب من ميدان التايمز،
هو أحد أهم سلاسل متاحف الشمع التي أنشأتها مدام ماري توسود
حول العام

تعد حديقة جسر بروكلين **Brooklyn Bridge Park**
من اجمل معالم السياحة في نيويورك وواحدة من أهم وأكبر الحدائق
بالمدينة الأمريكية، تمتد الحديقة لمسافة تصل إلى 85 فدان وتقع في
بروكلين على الجهة الشرقية من الجسر
حديقة بروسبكت

حديقة بروسبكت عبارة عن حديقة عامة تقع في منطقة بروكلين
بنيويورك، تبلغ مساحتها 526 فدان وهي ثاني أكبر حديقة عامة في
المدينة كما انها تعتبر من معالم السياحة في نيويورك ، يتوسطها بحيرة
صناعية كبرى تغطي وحدها 60 فدانا من المساحة الكلية للمنتزه
حديقة حيوانات برونكس

حديقة حيوانات برونكس **Bronx Zoo** في نيويورك الأمريكية،
تعد أكبر حديقة حيوان في الولايات المتحدة على الإطلاق واحدى
أكبر حدائق الحيوان في العالم، من اكثر اماكن السياحة في نيويورك
زيارة حيث تستقبل ما يزيد عن المليون زائر بشكل سنوي، وتبلغ
مساحتها الكلية 265 فدانا ما بين مساحات خضراء واسعة وبيوت



Los Angeles International Airport

مطار لوس أنجلوس الدولي
لوس انجلس - امريكا



البيانات الفنية

التفصيل	البيانات																																										
33°56'33"N 118°24'29"W	موقع المطار + الإحداثيات																																										
ICAO : KLAX IATA : LAX	رمز المطار																																										
تعداد السكان : 327.2 مليون العملة المحلية : دولار متوسط دخل الفرد : \$ 53101 بحسب تقرير المتحدة لعام 2018	بيانات المدينة التي يخدمها المطار																																										
يبعد 30 كم جنوب غرب عن وسط مدينة لوس أنجلوس	بعد المطار عن مركز المدينة																																										
<table border="1"> <tbody> <tr> <td>انتر جت (4O)</td> <td>بوتيك اير (4B)</td> </tr> <tr> <td>اير كندا (AC)</td> <td>الخطوط الجوية الأمريكية (AA)</td> </tr> <tr> <td>طيران المكسيك (AM)</td> <td>الخطوط الفرنسية (AF)</td> </tr> <tr> <td>طيران أفيانكا (AV) Avianca</td> <td>خطوط آلاسكا الجوية (AS)</td> </tr> <tr> <td>جت بلو ايرلاينز (B6)</td> <td>الخطوط الايطالية (AZ)</td> </tr> <tr> <td>طيران ايفا (BR) EVA Air</td> <td>الخطوط البريطانية (BA)</td> </tr> <tr> <td>الخطوط الجوية الصينية (CI)</td> <td>الخطوط الصينية (CA)</td> </tr> <tr> <td>كاتي باسيفيك (CX) Cathay Pacific</td> <td>طيران كوبا (CM) Copa Airlines</td> </tr> <tr> <td>خطوط دلتا الجوية (DL)</td> <td>طيران جنوب الصين (CZ)</td> </tr> <tr> <td>اير لينجوس (EI)</td> <td>طيران شاتل النرويج (DY)</td> </tr> <tr> <td>الخطوط الجوية الإثيوبية (ET)</td> <td>طيران الامارات (EK)</td> </tr> <tr> <td>فرونتيير ايرلاينز (F9)</td> <td>الاتحاد للطيران (EY)</td> </tr> <tr> <td>البيجاينت اير ال ال سي (G4)</td> <td>فيجي ايرويز (FJ)</td> </tr> <tr> <td>طيران ايبيريا (IB) Iberia</td> <td>خطوط هاواي الجوية (HA)</td> </tr> <tr> <td>الخطوط الجوية الكورية (KE)</td> <td>الخطوط الجوية اليابانية (JL)</td> </tr> <tr> <td>خطوط لاتام الجوية (LA)</td> <td>الخطوط الهولندية (KL)</td> </tr> <tr> <td>الخطوط الجوية الدولية السويسرية (LX)</td> <td>لوفتهانزا (LH) Lufthansa</td> </tr> <tr> <td>خطوط شرق الصين (MU)</td> <td>غربت لبكز ايرلاينز (ZK)</td> </tr> <tr> <td>خطوط آل نيبون (NH)</td> <td>موكوليلي ايرلاينز (MW)</td> </tr> <tr> <td>طيران نيوزيلندا (NZ)</td> <td>سبيرت ايرلاينز (NK)</td> </tr> <tr> <td>الخطوط الفلبينية (PR)</td> <td>خطوط أسيانا الجوية (OZ)</td> </tr> </tbody> </table>	انتر جت (4O)	بوتيك اير (4B)	اير كندا (AC)	الخطوط الجوية الأمريكية (AA)	طيران المكسيك (AM)	الخطوط الفرنسية (AF)	طيران أفيانكا (AV) Avianca	خطوط آلاسكا الجوية (AS)	جت بلو ايرلاينز (B6)	الخطوط الايطالية (AZ)	طيران ايفا (BR) EVA Air	الخطوط البريطانية (BA)	الخطوط الجوية الصينية (CI)	الخطوط الصينية (CA)	كاتي باسيفيك (CX) Cathay Pacific	طيران كوبا (CM) Copa Airlines	خطوط دلتا الجوية (DL)	طيران جنوب الصين (CZ)	اير لينجوس (EI)	طيران شاتل النرويج (DY)	الخطوط الجوية الإثيوبية (ET)	طيران الامارات (EK)	فرونتيير ايرلاينز (F9)	الاتحاد للطيران (EY)	البيجاينت اير ال ال سي (G4)	فيجي ايرويز (FJ)	طيران ايبيريا (IB) Iberia	خطوط هاواي الجوية (HA)	الخطوط الجوية الكورية (KE)	الخطوط الجوية اليابانية (JL)	خطوط لاتام الجوية (LA)	الخطوط الهولندية (KL)	الخطوط الجوية الدولية السويسرية (LX)	لوفتهانزا (LH) Lufthansa	خطوط شرق الصين (MU)	غربت لبكز ايرلاينز (ZK)	خطوط آل نيبون (NH)	موكوليلي ايرلاينز (MW)	طيران نيوزيلندا (NZ)	سبيرت ايرلاينز (NK)	الخطوط الفلبينية (PR)	خطوط أسيانا الجوية (OZ)	أهم شركات الطيران المشغلة إلى المطار
انتر جت (4O)	بوتيك اير (4B)																																										
اير كندا (AC)	الخطوط الجوية الأمريكية (AA)																																										
طيران المكسيك (AM)	الخطوط الفرنسية (AF)																																										
طيران أفيانكا (AV) Avianca	خطوط آلاسكا الجوية (AS)																																										
جت بلو ايرلاينز (B6)	الخطوط الايطالية (AZ)																																										
طيران ايفا (BR) EVA Air	الخطوط البريطانية (BA)																																										
الخطوط الجوية الصينية (CI)	الخطوط الصينية (CA)																																										
كاتي باسيفيك (CX) Cathay Pacific	طيران كوبا (CM) Copa Airlines																																										
خطوط دلتا الجوية (DL)	طيران جنوب الصين (CZ)																																										
اير لينجوس (EI)	طيران شاتل النرويج (DY)																																										
الخطوط الجوية الإثيوبية (ET)	طيران الامارات (EK)																																										
فرونتيير ايرلاينز (F9)	الاتحاد للطيران (EY)																																										
البيجاينت اير ال ال سي (G4)	فيجي ايرويز (FJ)																																										
طيران ايبيريا (IB) Iberia	خطوط هاواي الجوية (HA)																																										
الخطوط الجوية الكورية (KE)	الخطوط الجوية اليابانية (JL)																																										
خطوط لاتام الجوية (LA)	الخطوط الهولندية (KL)																																										
الخطوط الجوية الدولية السويسرية (LX)	لوفتهانزا (LH) Lufthansa																																										
خطوط شرق الصين (MU)	غربت لبكز ايرلاينز (ZK)																																										
خطوط آل نيبون (NH)	موكوليلي ايرلاينز (MW)																																										
طيران نيوزيلندا (NZ)	سبيرت ايرلاينز (NK)																																										
الخطوط الفلبينية (PR)	خطوط أسيانا الجوية (OZ)																																										

البيانات الفنية

التفصيل		البيانات
		رسوم الهبوط:
Basis: Maximum gross landing weight.		
Weight (lbs)	Permitted* (USD)	Non-permitted (USD)
Up to 12 500	57.00	71.00
12 501 to 25 000	109.00	136.00
25 001 and over – car	3.57 per 1 000 lbs	4.46 per 1 000 lbs
25 001 and over – passenger	4.36 per 1 000 lbs	5.45 per 1 000 lbs
*includes security costs allocated to airfield cost centres.		رسوم المطار
		رسوم انتظار الطائرات
Parking charges shall be USD 0.40 per 1 000 pounds of maximum gross landing weight per day, with a minimum charge of USD 10.00 per day, except that there shall be no charge for only the first three hours of the first 24 hours of parking regardless of the number of continuous days parked		
+1 855-463-5252		التواصل مع المطار

بيانات أو تفاصيل اخرى عن المطار

بسجل لأكثر المطارات ازدحامًا في العالم ، حيث إنه بالنسبة إلى المطارات الأخرى . كما أنه المطار الوحيد الذي يصنف بين أفضل خمسة مطارات الولايات المتحدة لكل من حركة نقل الركاب والبضائع. يعمل المطار كمحور أو مركز لعمليات لشركات الطيران التي يزيد عدد ركابها عن أي مطار آخر في الولايات المتحدة. هذا هو المطار الوحيد الذي حددته أربع شركات طيران أمريكية (الاسكا وأمريكا ودلتا والولايات المتحدة) كمحور رئيسي ، وهي مدينة محورية بالنسبة لشركة طيران نيوزيلندا ، وألبجيان إير ، والنرويجية للطيران ، وخطوط كانتاس ، وخطوط ساوث ويست الجوية ، وفولارييس. في حين أن المطار هو أكثر المطارات ازدحامًا في منطقة لوس أنجلوس الكبرى ، إلا أن العديد من المطارات الأخرى ، بما في ذلك مطار هوليوود بوربانك ، ومطار جون واين ، ومطار لونج بيتش ، وكذلك مطار أونتاريو الدولي ، تخدم المنطقة أيضًا.

مطار لوس أنجلوس الدولي ، هو المطار الرئيسي لمدينة لوس أنجلوس ، وهو أحد أكبر المطارات وأكثرها حداثة في ولاية كاليفورنيا الأمريكية. يقع المطار في حي Westchester بمدينة لوس أنجلوس ، كاليفورنيا ، على بعد 18 ميل (30 كم) جنوب غرب وسط مدينة لوس أنجلوس ، مع المناطق التجارية والسكنية في Westches-ter من الشمال ، ومدينة El Segundo من الجنوب والمدينة من إنجلوود إلى الشرق. تملك وتديرها شركة مطارات لوس أنجلوس العالمية ، وهي وكالة تابعة لحكومة لوس أنجلوس ، والمعروفة سابقًا باسم إدارة المطارات ، ويغطي المطار 3500 فدان (1400 هكتار) من الأراضي. لدى المطار أربعة مدارج متوازية. في عام 2018 ، تعامل المطار مع 87,534,384 مسافرًا ، مما يجعله رابع أكثر المطارات ازدحامًا في العالم وثاني أكثر المطارات ازدحامًا في الولايات المتحدة بعد مطار هارتسفيلد-جاكسون أتلانتا الدولي. نظرًا لكونه أكبر مطار دولي وأكثره ازدحامًا على الساحل الغربي للولايات المتحدة ، فإن المطار بوابة دولية رئيسية إلى الولايات المتحدة ، كما أنه يوفر نقطة اتصال للمسافرين دوليًا. يحتفظ المطار

السياحة في لوس أنجلوس

يعتبر فينيس بيتش من ابرز اماكن السياحة في لوس أنجلوس تجذب اعداد كبيرة من الزوار والسياح حيث يضم الكثير من متاجر بيع الهدايا وغيرها كما تقام عروض بملوانية جميلة على الشاطئ، توجد بجانب الشاطئ ملاهي جميلة في حديقة باسيفيك .

منتزه غريفيث

من اهم الاماكن السياحية في لوس أنجلوس واحدى اشهر الحدائق فيها تضم حديقة للحيوانات ومسرح يوناني والعديد من الالعاب، تحوي الحديقة مسارات مخصصة للمشاة وأخرى للدراجات الهوائية كما يوجد مركز لتعليم الفروسية .

حديقة حيوان لوس أنجلوس

حديقة الحيوان من اجمل الاماكن السياحية في لوس أنجلوس حيث تضم أكثر من 1100 حيوان من انواع مختلفة منها حيوانات نادرة كالكونكورد والشمبانزي وغيرها، كما تحوي الحديقة انواع نادرة من النباتات .

متحف التاريخ الطبيعي

متحف التاريخ الطبيعي في لوس أنجلوس Natural History Museum of Los Angeles County الواقع بالقرب من جامعة كاليفورنيا الجنوبية في لوس أنجلوس يعتبر من ابرز وجهات السياحة في لوس أنجلوس

متحف التاريخ الطبيعي لمقاطعة لوس أنجلوس هو أكبر متحف

طبيعي وتاريخي في غرب الولايات المتحدة، وتشمل مجموعاته حوالي 35 مليون عينة وتحفة وتغطي 4.5 مليار سنة من التاريخ .

متحف مدام توسو هوليوود

متحف مدام توسو هوليوود للشمع Madame Tussauds Hollywood الواقع في شارع هوليوود والتاسع من بين سلسلة متاحف مدام توسو حول العالم هو واحد من معالم لوس أنجلوس السياحية ويتمتع بشعبية بين سكان المدينة .

مدينة لوس أنجلوس من اشهر مدن امريكا واحدى أهم مدن العالم، تذر هذه المدينة الصاخبة بالمعالم السياحية والفنادق الراقية والمطاعم المميزة ناهيك عن أماكن التسوق الرائعة.

اهم اماكن السياحة في لوس أنجلوس

ديزني لاند

ديزني لاند لوس أنجلوس الوجهة العائلية الاولى للترفيه والمرح في مدينة لوس أنجلوس امريكا وهي من اهم اماكن السياحة في لوس أنجلوس . ديزني لاند بارك هي الاولى من بين اثنتي من المنتزهات التي بنيت في منتجع ديزني لاند في أناهايم، كاليفورنيا، افتتحت في 17 يوليو 1955، وتعتبر الحديقة الوحيدة التي صممت وبنيت تحت إشراف مباشر من والت ديزني .

هوليوود

من منا لا يعرف هوليوود الواقعة في مقاطعة لوس أنجلوس في الولايات المتحدة الامريكية والتي تضم استوديوهات السينما والنجوم العالميين، تعد هوليوود من اشهر المناطق السياحية في لوس أنجلوس وهي المركز التاريخي للسينما الامريكية حتى أصبح اسمها مستخدماً للكناية عن السينما في الولايات المتحدة الامريكية .

يونيفرسال ستوديز

تعتبر ستوديوهات يونيفرسال من اهم الاماكن السياحية في لوس أنجلوس في هوليوود، توفر لزوارها امكانية قضاء يوم كامل من المتعة والتشويق فيمكنهم التجول في اماكن مخصصة اثناء تصوير الافلام أو زيارة مدين الملاهي كما يمكنهم مشاهدة العديد من العروض الرائعة لأشهر الافلام .

شاطئ فينيسيا



Toronto Pearson International Airport

مطار تورنتو بيرسون الدولي
تورنتو - كندا



البيانات الفنية

التفصيل	البيانات																																												
43°40'36"N 79°37'50"W	موقع المطار + الإحداثيات																																												
ICAO : CYYZ IATA : YYZ	رمز المطار																																												
تعداد السكان : 2.9 مليون نسمة حسب احصائيات 2017م العملة المحلية : دولار كندي CAD متوسط دخل الفرد : \$ 43472 بحسب تقرير المتحدة لعام 2018	بيانات المدينة التي يخدمها المطار																																												
يبعد عن وسط المدينة 27 كم	بعد المطار عن مركز المدينة																																												
<table border="1"> <tbody> <tr> <td>طيران جيرت الهندية (9W)</td> <td>ترافل سيرفس بولاند (3Z)</td> </tr> <tr> <td>اير كندا (AC)</td> <td>الخطوط الجوية الأمريكية (AA)</td> </tr> <tr> <td>طيران المكسيك (AM)</td> <td>الخطوط الفرنسية (AF)</td> </tr> <tr> <td>الخطوط الايطالية (AZ)</td> <td>طيران أفيانكا (AV) (Avianca)</td> </tr> <tr> <td>طيران ايغا (BR) EVA Air</td> <td>الخطوط البريطانية (BA)</td> </tr> <tr> <td>طيران كوبا (CM) Copa Airlines</td> <td>اير جامايكا (BW)</td> </tr> <tr> <td>كاثي باسفيك (CX) Cathay Pacific</td> <td>الخطوط الجوية الكويتية (CU)</td> </tr> <tr> <td>كوندور فلوكدينست (DE)</td> <td>طيران جنوب الصين (CZ)</td> </tr> <tr> <td>اير لينجوس (EI)</td> <td>خطوط دلتا الجوية (DL)</td> </tr> <tr> <td>الاتحاد للطيران (EY)</td> <td>الخطوط الجوية الإثيوبية (ET)</td> </tr> <tr> <td>طيران هاينان (HU)</td> <td>ايسلند اير (FI)</td> </tr> <tr> <td>الخطوط الجوية الكورية (KE)</td> <td>خطوط تام الجوية (JJ) TAM Airlines</td> </tr> <tr> <td>لوفتهانزا (LH) Lufthansa</td> <td>الخطوط الهولندية (KL)</td> </tr> <tr> <td>واو اير (WW)</td> <td>خطوط لوت الجوية البولندية (LO)</td> </tr> <tr> <td>خطوط شرق الصين (MU)</td> <td>مصر للطيران (MS)</td> </tr> <tr> <td>تي يو آي هولندا (OR)</td> <td>اوفر لاند ايرويز (OJ)</td> </tr> <tr> <td>الخطوط الباكستانية (PK)</td> <td>الخطوط الجوية النمساوية (OS)</td> </tr> <tr> <td>ساتا انترناشونال (S4)</td> <td>الخطوط الفلبينية (PR)</td> </tr> <tr> <td>الخطوط السعودية (SV)</td> <td>طيران بروكسل (SN)</td> </tr> <tr> <td>طيران ترانسات (TS)</td> <td>الخطوط التركية (TK)</td> </tr> <tr> <td>سنوينغ ايرلاينز (WG)</td> <td>الخطوط الجوية المتحدة (UA)</td> </tr> <tr> <td></td> <td>ويست جت (WS)</td> </tr> </tbody> </table>	طيران جيرت الهندية (9W)	ترافل سيرفس بولاند (3Z)	اير كندا (AC)	الخطوط الجوية الأمريكية (AA)	طيران المكسيك (AM)	الخطوط الفرنسية (AF)	الخطوط الايطالية (AZ)	طيران أفيانكا (AV) (Avianca)	طيران ايغا (BR) EVA Air	الخطوط البريطانية (BA)	طيران كوبا (CM) Copa Airlines	اير جامايكا (BW)	كاثي باسفيك (CX) Cathay Pacific	الخطوط الجوية الكويتية (CU)	كوندور فلوكدينست (DE)	طيران جنوب الصين (CZ)	اير لينجوس (EI)	خطوط دلتا الجوية (DL)	الاتحاد للطيران (EY)	الخطوط الجوية الإثيوبية (ET)	طيران هاينان (HU)	ايسلند اير (FI)	الخطوط الجوية الكورية (KE)	خطوط تام الجوية (JJ) TAM Airlines	لوفتهانزا (LH) Lufthansa	الخطوط الهولندية (KL)	واو اير (WW)	خطوط لوت الجوية البولندية (LO)	خطوط شرق الصين (MU)	مصر للطيران (MS)	تي يو آي هولندا (OR)	اوفر لاند ايرويز (OJ)	الخطوط الباكستانية (PK)	الخطوط الجوية النمساوية (OS)	ساتا انترناشونال (S4)	الخطوط الفلبينية (PR)	الخطوط السعودية (SV)	طيران بروكسل (SN)	طيران ترانسات (TS)	الخطوط التركية (TK)	سنوينغ ايرلاينز (WG)	الخطوط الجوية المتحدة (UA)		ويست جت (WS)	أهم شركات الطيران المشغلة إلى المطار
طيران جيرت الهندية (9W)	ترافل سيرفس بولاند (3Z)																																												
اير كندا (AC)	الخطوط الجوية الأمريكية (AA)																																												
طيران المكسيك (AM)	الخطوط الفرنسية (AF)																																												
الخطوط الايطالية (AZ)	طيران أفيانكا (AV) (Avianca)																																												
طيران ايغا (BR) EVA Air	الخطوط البريطانية (BA)																																												
طيران كوبا (CM) Copa Airlines	اير جامايكا (BW)																																												
كاثي باسفيك (CX) Cathay Pacific	الخطوط الجوية الكويتية (CU)																																												
كوندور فلوكدينست (DE)	طيران جنوب الصين (CZ)																																												
اير لينجوس (EI)	خطوط دلتا الجوية (DL)																																												
الاتحاد للطيران (EY)	الخطوط الجوية الإثيوبية (ET)																																												
طيران هاينان (HU)	ايسلند اير (FI)																																												
الخطوط الجوية الكورية (KE)	خطوط تام الجوية (JJ) TAM Airlines																																												
لوفتهانزا (LH) Lufthansa	الخطوط الهولندية (KL)																																												
واو اير (WW)	خطوط لوت الجوية البولندية (LO)																																												
خطوط شرق الصين (MU)	مصر للطيران (MS)																																												
تي يو آي هولندا (OR)	اوفر لاند ايرويز (OJ)																																												
الخطوط الباكستانية (PK)	الخطوط الجوية النمساوية (OS)																																												
ساتا انترناشونال (S4)	الخطوط الفلبينية (PR)																																												
الخطوط السعودية (SV)	طيران بروكسل (SN)																																												
طيران ترانسات (TS)	الخطوط التركية (TK)																																												
سنوينغ ايرلاينز (WG)	الخطوط الجوية المتحدة (UA)																																												
	ويست جت (WS)																																												

البيانات الفنية

التفصيل					البيانات
سطح المدرج	الابعاد	الارتفاع	الاتجاه	المدرج	مواصفات مدرج الطائرات
Asphalt (ASPH)	3389 x 61 m	173 m MSL	57 237	05/23	
Asphalt (ASPH)	2956 x 61 m	173 m MSL	57 237	06L/24R	
Asphalt (ASPH)	2743 x 61 m	173 m MSL	57 237	06R/24L	
Asphalt (ASPH)	3368 x 61 m	173 m MSL	147 327	15L/33R	
Asphalt (ASPH)	2770 x 61 m	173 m MSL	147 327	15R/33L	
TOWER	118.350	TWR			قنوات الأتصال (ترددات)
GROUND	121.900	GND			
ATIS	120.825	ATIS			
عدد الركاب : 49,507,418 حركة الطائرات : 474,304					احصائيات الحركة للمطار لعام 2018 م
الهبوط :					رسوم المطار
Basis: Maximum take-off weight (MTOW) unless stated otherwise					
Toronto – Lester B. Pearson International					
Basis: 1000 kg = 2 2046 lbs (or fraction thereof)					
Landing Fees for Fixed wing aircraft in excess of 19000kg: 17.19per 1000kg					
A. for fixed-wing aircraft that weigh 19,000 kg or less1:					
i) 145.00 during peak periods2					
ii) 82.50 during non-peak periods2					
B. for helicopters: CAD 25.00 at all times					
C. All-Cargo Aircraft in excess of 50,000 kg3: 20.14 per 1,000 kg					
1 All flights that operate without approval between 0030 and 0630 will be charged 16 times the applicable landing fee for arrivals and departures. Aircraft which are ICAO Annex 16, Volume 1, Chapter 2 equivalent will not be granted approval.					
2 Peak Periods: Monday – Friday 07:00 – 10:00 and Sunday – Friday 14:30 – 21:00.					
3 All-Cargo Aircraft less than 50,000 kg will pay the applicable Fixed Wing Aircraft charges.					

البيانات الفنية

التفصيل	البيانات
<p>رسوم الانتظار :</p> <p>Toronto Lester B. Pearson</p> <p>Aircraft in excess of 19,000 kg: The daily aircraft parking rate is CAD 1.25 per 1000 kg</p> <p>Aircraft of 19,000 kg or less: The daily aircraft parking rate is CAD 12.20 per 1000 kg</p> <p>Daily rate applies after 6 hours to aircraft on parking positions and surfaces.</p>	<p>رسوم المطار</p>
<p>+1416-247-7678</p>	<p>التواصل مع المطار</p>

بيانات أو تفاصيل اخرى عن المطار

الجورجية وطيران ترانسات، ويدار المطار بواسطة سلطة مطارات تورونتو الكبرى كجزء من تنظيم وإدارات النقل في كندا . يسير المطار رحلات جوية داخلية يومية وبدون توقف من تورونتو بيرسون من قبل العديد من شركات الطيران لجميع المدن الرئيسية والعديد من المدن الصغيرة في جميع مقاطعات كندا لمطار تورونتو بيرسون أيضا وجود قوي على صعيد الرحلات الجوية الدولية من خلال 74 شركة طيران تقدم الخدمة مباشرة إلى أكثر من 100 وجهة دولية في جميع أنحاء الولايات المتحدة والمكسيك وآسيا وأوروبا وأمريكا الجنوبية وأمريكا الوسطى ومنطقة البحر الكاريبي، والشرق الأوسط

مطار تورونتو بيرسون الدولي (إياتا: **YYZ** ، إيكاو: **CYYZ**) هو مطار دولي رئيسي يخدم مدينة تورونتو عاصمة مقاطعة أونتاريو في كندا. وتقع على بعد 27 كم (17 ميل) إلى الشمال الغربي من وسط مدينة تورونتو في مدينة ميسيسوجا. يعرف أيضا باسم مطار يستر بيرسون الدولي. يعتبر المطار الأكبر والأزحم في كندا خلال عام 2008 بما يتجاوز 32 مليون راكب سنويا، فيما كان عام 2006 من أكبر المطارات عالميا من ناحية حركة الطائرات . يعتبر المطار كأحد المراكز الرئيسية لعمليات شركة طيران كندا وتحالف ستار، كما أنه مركز لعمليات طيران كندا جاز والخطوط



السياحة في كندا

وصيد الأسماك، كما تشغل السياحة 309.000 منصباً وظيفياً في المنطقة، ويُذكر أن السياحة الدولية ساهمت في الاقتصاد الوطني بمبلغ 17.4 مليار دولار، ويتوقع أن يستمرّ الرقم في الازدياد بمعدل سنويّ يصل إلى 1.5%. الأماكن السياحية في كندا تتركز السياحة الكندية حول أربع مناطق كندية، وهي: تورنتو، ومونتريال، وأوتاوا، وفانكوفر، وتشتهر هذه المناطق بتنوع ثقافتها، هذا فضلاً عن وجود عدد من المنتزهات القومية والمواقع التاريخية، ومنتزهات جبال روكي، ومنتزه الديناصورات، ومنتزه جروس مورن الوطني، وممر هافون في بافالو السريع، وغير ذلك من المناظر الطبيعية الجميلة، كما يوجد عدد من المواقع التراثية الكندية المدرجة في قائمة التراث العالمي لليونسكو.

عوامل الجذب السياحي في كندا تجذب العوامل الآتية السياح إلى كندا

جمال الطبيعة: تتمتع كندا بالطبيعة الجميلة، حيث تتنوع تضاريسها؛ ففيها الجبال، والأنهار الجليدية، والبحيرات، والغابات المنعزلة.
المدن والمواقع المدهشة: يوجد عدد من المدن المميزة والمتنوعة ثقافياً في كندا، وتحفظ كل مدينة مميزاتا، ويحتمل أن تكون مدينة تورنتو، ومونتريال، وفانكوفر أفضل المدن الكندية، كما أن المدن الكندية صغيرة الحجم بالقارنة مع المدن الكبرى في الولايات المتحدة الأمريكية، ولذلك يسهل التنقل فيها. عجائب كندا الطبيعية: تتنوع المناظر الطبيعية في كندا، ومن أشهر المعالم في كندا ما يأتي: منتزهات جبال روكي الكندية. حديقة الديناصورات الإقليمية. شلالات نياجرا. مناطق ذات مشاهد طبيعية خلابة.

المناخ الكندي: يتنوع المناخ الكندي؛ نتيجة كبر مساحتها، حيث تتمتع كندا الغربية وفانكوفر بالمناخ المعتدل، وعدم تراكم الثلوج، وينتهي فصل الشتاء في وقت مبكر، بينما يختلف الوضع في منطقة مونتريال؛ إذ إن شتاءها طويل وبارد، ويكثر تساقط الثلوج عليها.

تأتي دولة كندا في المرتبة الثانية من حيث الدول الجاذبة لسياح العالم، ولذلك فإن القطاع السياحي يدعم الاقتصاد الكندي بشكل كبير، ففي عام 2012م شكّلت السياحة 1% من الناتج المحلي الإجمالي للبلاد، وهذا يعد أكثر من صناعات الغابات، والزراعة،



Benito Juárez International Airport

مطار بينيتو خواريز الدولي
مكسيكو - المكسيك



البيانات الفنية

التفصيل		البيانات																						
19°26'10"N 99°04'19"W		موقع المطار + الإحداثيات																						
ICAO : MMMX	IATA : MEX	رمز المطار																						
تعداد السكان : 130 مليون نسمة العملة المحلية : بيوا متوسط دخل الفرد : \$ 15563 بحسب تقرير المتحدة لعام 2018		بيانات المدينة التي يخدمها المطار																						
نبذة عن المدينة التي يقع بها المطار: مطار بينيتو خواريز الدولي مطار دولي في مدينة مكسيكو عاصمة المكسيك وهذا المطار هو كبرى مطارات أمريكا اللاتينية واسمه الرسمي مطار بينيتو خواريز الدولي تيمنا باسم الزعيم المكسيكي بينيتو خواريز وهو أول مدني يرأس المكسيك، افتتح رسميا سنة 1931 ويخدم مكسيكو وما جاورها ويقع بالتحديد على بعد 7 أكيال شمال مكسيكو																								
يبعد عن وسط العاصمة 7 كم		يبعد المطار عن مركز المدينة																						
<table border="1"> <tr> <td>الخطوط الجوية الأمريكية (AA)</td> <td>انتر جت (4O)</td> </tr> <tr> <td>الخطوط الفرنسية (AF)</td> <td>اير كندا (AC)</td> </tr> <tr> <td>طيران أفيانكا (AV) Avianca</td> <td>طيران المكسيك (AM)</td> </tr> <tr> <td>جت بلو ايرلاينز (B6)</td> <td>الخطوط الايطالية (AZ)</td> </tr> <tr> <td>طيران كوبا (CM) Copa Airlines</td> <td>الخطوط البريطانية (BA)</td> </tr> <tr> <td>خطوط دلتا الجوية (DL)</td> <td>الخطوط الجوية الكويتية (CU)</td> </tr> <tr> <td>خطوط تام الجوية (JJ) TAM Airlines</td> <td>طيران ايريا (IB) Iberia</td> </tr> <tr> <td>خطوط لاتام الجوية (LA)</td> <td>الخطوط الهولندية (KL)</td> </tr> <tr> <td>الخطوط الجوية المتحدة (UA)</td> <td>لوفتهانزا (LH) Lufthansa</td> </tr> <tr> <td>ايرومار (VW)</td> <td>فيفا ايروباس (VB)</td> </tr> <tr> <td>فولاريس (Y4)</td> <td>ويست جت (WS)</td> </tr> </table>		الخطوط الجوية الأمريكية (AA)	انتر جت (4O)	الخطوط الفرنسية (AF)	اير كندا (AC)	طيران أفيانكا (AV) Avianca	طيران المكسيك (AM)	جت بلو ايرلاينز (B6)	الخطوط الايطالية (AZ)	طيران كوبا (CM) Copa Airlines	الخطوط البريطانية (BA)	خطوط دلتا الجوية (DL)	الخطوط الجوية الكويتية (CU)	خطوط تام الجوية (JJ) TAM Airlines	طيران ايريا (IB) Iberia	خطوط لاتام الجوية (LA)	الخطوط الهولندية (KL)	الخطوط الجوية المتحدة (UA)	لوفتهانزا (LH) Lufthansa	ايرومار (VW)	فيفا ايروباس (VB)	فولاريس (Y4)	ويست جت (WS)	أهم شركات الطيران المشغلة إلى المطار
الخطوط الجوية الأمريكية (AA)	انتر جت (4O)																							
الخطوط الفرنسية (AF)	اير كندا (AC)																							
طيران أفيانكا (AV) Avianca	طيران المكسيك (AM)																							
جت بلو ايرلاينز (B6)	الخطوط الايطالية (AZ)																							
طيران كوبا (CM) Copa Airlines	الخطوط البريطانية (BA)																							
خطوط دلتا الجوية (DL)	الخطوط الجوية الكويتية (CU)																							
خطوط تام الجوية (JJ) TAM Airlines	طيران ايريا (IB) Iberia																							
خطوط لاتام الجوية (LA)	الخطوط الهولندية (KL)																							
الخطوط الجوية المتحدة (UA)	لوفتهانزا (LH) Lufthansa																							
ايرومار (VW)	فيفا ايروباس (VB)																							
فولاريس (Y4)	ويست جت (WS)																							
<table border="1"> <thead> <tr> <th>المدرج</th> <th>الاتجاه</th> <th>الارتفاع</th> <th>الابعاد</th> <th>سطح المدرج</th> </tr> </thead> <tbody> <tr> <td>05L/23R</td> <td>50 230</td> <td>2230 m MSL</td> <td>3952 x 45 m</td> <td>Asphalt (ASPH)</td> </tr> <tr> <td>05R/23L</td> <td>50 230</td> <td>2230 m MSL</td> <td>3900 x 45 m</td> <td>Asphalt (ASPH)</td> </tr> </tbody> </table>		المدرج	الاتجاه	الارتفاع	الابعاد	سطح المدرج	05L/23R	50 230	2230 m MSL	3952 x 45 m	Asphalt (ASPH)	05R/23L	50 230	2230 m MSL	3900 x 45 m	Asphalt (ASPH)	مواصفات مدرج الطائرات							
المدرج	الاتجاه	الارتفاع	الابعاد	سطح المدرج																				
05L/23R	50 230	2230 m MSL	3952 x 45 m	Asphalt (ASPH)																				
05R/23L	50 230	2230 m MSL	3900 x 45 m	Asphalt (ASPH)																				
<table border="1"> <tr> <td>GROUND</td> <td>121.000</td> <td>GND</td> </tr> <tr> <td>TOWER</td> <td>118.100</td> <td>MEXICO TWR</td> </tr> <tr> <td>APPROACH</td> <td>121.200</td> <td>MEXICO APP</td> </tr> </table>		GROUND	121.000	GND	TOWER	118.100	MEXICO TWR	APPROACH	121.200	MEXICO APP	قنوات الأتصال (ترددات)													
GROUND	121.000	GND																						
TOWER	118.100	MEXICO TWR																						
APPROACH	121.200	MEXICO APP																						
عدد الركاب 24,130,535 عدد الرحلات 15,587,068 الشحن 393,075.87 طن		احصائيات الحركة للمطار للعام 2018م																						

البيانات الفنية

التفصيل			البيانات	
رسوم الهبوط:				
Basis: Charge in Mexican pesos per tonne, considering the maximum landing weight of each aircraft :				
Normal Hours	Domestic	International		
0:00 – 8:59 11:00 12:59 15:00 18:59 22:00 23:59	\$ 13.342	\$ 34.443		
Peak hours 9:00 – 10:59 13:00 – 14:59 19:00 – 21:59	\$ 16.981	\$ 43.898		
رسوم الانتظار :				
	Normal hours		Peak hours	
	Domestic	International	Domestic	International
Acapulco	17.14	44.23	25.66	66.38
Cancun	15.05	39.01	22.49	58.29
Cozumel	19.02	45.11	N/A	N/A
Guadalajara	17.26	44.57	25.85	66.93
Mazatlan	20.24	48.14		
Merida	16.08	41.49	16.08	41.49
Monterrey	16.88	43.56	25.28	65.40
Puerto Vallarta	16.72	43.20	25.06	64.85
Tijuana	16.71	43.14	25.04	64.76
Peak hours: Acapulco: 13:00–14:59, Cancun: 13:00–17:00, Merida: 10:00–12:00, Monterrey: 08:00–9:59 and 18:00–21:59				
رسوم خدمات المغادرين :				
Payable by the passenger.				
Airports	Domestic (MXN)	Internatioanl (USD)		
Mexico City	USD 22.33	34.72		
Acapulco	188.655	19.00		
Cancun	198.20	22.52		
Cozumel	231.03	25.56		
Guadalajara	203.90	24.45		
Mazatlan	210.43	24.25		
Merida	284.48	25.69		
Monterrey	215.21	24.00		
Puerto Vallarla	187.02	22.13		
Tijuana	201.21	20.61		
Phone: +52 55 2482 2400			التواصل مع المطار	

رسوم المطار

بيانات أو تفاصيل اخرى عن المطار

أكابولكو دون مشاهدة الغواصين و مشاهدة أداء القفزات الهاوية و المثيرة للإعجاب في المحيط. و ان مدينة أكابولكو تتميز بمنظر رائع على الشواطئ الساحلية، فمنظر لجمال حول المياه يعطى لوحة في غاية الجمال و يساعدك هذا على الاسترخاء و الاستجمام الى اقصى حد.

مدينة غواناخواتو

تقع مدينة غواناخواتو في جبال سييرا دي. تأسست المدينة في عام 1554 بجانب واحد من أغنى مناطق التعدين و الفضة بالمكسيك. و قد أدى ازدهار التعدين في القرن ال16 لبناء العزب الجميلة والمباني الاستعمارية الجميلة. اشتهرت شوارع مدينة غواناخواتو بانها ملونة في كل اتجاه في حين ان معظم حركة المرور في المدينة من خلال شبكة من الأنفاق تحت الأرض مما يجعل من المدينة أكثر تميزاً لمحبي المشي.

مدينة كوزوميل

تقع مدينة كوزوميل في قبالة شبه جزيرة يوكاتان المكسيكية. فمدينة كوزوميل هي وجهة شعبية و مناسبة لرياضة السباحة و الغوص. فقد وصفها الكثيرون بانها واحدة من أفضل مناطق الغوص في العالم. ومنذ ذلك الوقت أصبحت مدينة كوزوميل حديقة بحرية وطنية مخصصة لحماية الشعاب المرجانية الجميلة و مجموعة مذهلة من الأسماك الاستوائية النادرة.

• أسباب تدفعك لزيارة المكسيك خلال رحلتك المقبلة

مدينة تشيتشن إيتزا

مدينة تشيتشن إيتزا هو أكبر مدن السياحة في شبه جزيرة يوكاتان. و هي واحدة من الوجهات السياحية الأكثر زيارة بالمكسيك. و من المعالم الأكثر شهرة في مدينة تشيتشن إيتزا هو معبد هرم كاستيو. تصميم المعبد له أهمية فلكية الخاصة. فهو مبنى بشكل خاص و تصل اجزائه و تصنيفاته الى 365 جزء و هو عدد الأيام الموجودة في السنة فهو بمثابة مرصد فلكي مميز.

مطار مدني دولي يقع في مكسيكو سيتي العاصمة الفيدرالية المكسيكية ومركز العلميات الرئيسي لطيران المكسيك وهو في المركز 29 من أحد أكثر المطارات ازدحاما بسبب حركة المرور الاعتيادية في المطار وهو واحد من أصل 1806 مطار في المكسيك وينقل 21 مليون شخص سنويا ويستخدمون 97 أسطول من طائرات بوينغ 747 وايرباص ايه 380 وماكدونل دوغلاس أم دي 11- وماكدونل دوغلاس دي سي 9 و84 وجهة حول العالم سنويا إلي أوروبا وآسيا ومنطقة البحر الكاريبي وأمريكا الشمالية وأمريكا الجنوبية.

أحداث وحوادث

31 أغسطس 1986: تحطمت رحلة طيران المكسيك رقم 498 من طراز ماكدونل دوغلاس دي سي 9 وعلي متنها 60 راكبا و5 من أفراد الطاقم عندما اصطدمت طائرة سيسنا 172 بذيلها مما أدى إلي تحطم الرحلة المكسيكية في ضواحي لوس أنجلوس وقتل الاصطدام 82 شخصا من بينهم 15 شخصا علي الأرض و3 في طائرة سيسنا وكان سبب الحادث هو خطأ طيار طائرة برومان.

31 يناير 2000: تحطمت رحلة خطوط آلاسكا الجوية رقم 261 علي ساحل لوس أنجلوس بعد إقلاعها من بويرتو فلارثا متجهة إلي لوس أنجلوس وتحمل 83 راكبا و5 من أفراد الطاقم معظمهم من الأمريكيين والمكسيكيين بسبب خطأ تقني في ذيل الطائرة وهو أن الفترات الزمنية القصيرة بين الإصلاح وعدم التشحيم وتصميم البرغي الخطأ قد أدى إلي حادث التحطم الأمريكي المروع في لوس أنجلوس.

السياحة في المكسيك

مدينة أكابولكو

مدينة أكابولكو المكسيكية هي منتجع و المهرب لكثير من نجوم هوليوود لقضاء العطلات السياحية. لا يجب ان تنهى زيارتك إلى مدينة



Guarulhos International Airport

مطار غواروليووس الدولي
ساو باولو - البرازيل



البيانات الفنية

التفصيل		البيانات																																			
خط العرض -23.4319 خط الطول -46.4694		موقع المطار + الإحداثيات																																			
ICAO : SBGR IATA : GRU		رمز المطار																																			
تعداد السكان : 11316149 نسمة (إحصاء 2008) العملة المحلية : ريال برازيلي BRL متوسط دخل الفرد : \$ 12221 بحسب تقرير المتحدة لعام 2018		بيانات المدينة التي يخدمها المطار																																			
<table border="1"> <tbody> <tr><td>باساريدو لينياس اير (2Z)</td><td>الخطوط الجوية الأمريكية (AA)</td></tr> <tr><td>اير كندا (AC)</td><td>ازول برازيلين ايرلاينز (AD)</td></tr> <tr><td>الخطوط الفرنسية (AF)</td><td>طيران المكسيك (AM)</td></tr> <tr><td>الخطوط الجوية الأرجينينية (AR)</td><td>الخطوط الملكية المغربية (AT)</td></tr> <tr><td>طيران أفيانكا (AV) Avianca</td><td>الخطوط الايطالية (AZ)</td></tr> <tr><td>الخطوط البريطانية (BA)</td><td>الخطوط الصينية (CA)</td></tr> <tr><td>طيران كوبا (CM) Copa Airlines</td><td>خطوط دلنا الجوية (DL)</td></tr> <tr><td>طيران الامارات (EK)</td><td>الاتحاد للطيران (EY)</td></tr> <tr><td>غول ترانسبورت اير (G3)</td><td>طيران ايبيريا (IB) Iberia</td></tr> <tr><td>خطوط تام الجوية (JJ) TAM Airlines</td><td>الخطوط الهولندية (KL)</td></tr> <tr><td>خطوط لاتام الجوية (LA)</td><td>لوفتهانزا (LH) Lufthansa</td></tr> <tr><td>الخطوط الجوية الدولية السويسرية (LX)</td><td>اويانكا برازيل (O6)</td></tr> <tr><td>بوليفيانا دو افيشن (OB)</td><td>خطوط تام الجوية (باراجواي) (PZ)</td></tr> <tr><td>الخطوط القطرية (QR)</td><td>خطوط جنوب أفريقيا الجوية (SA)</td></tr> <tr><td>طيران تاكا (TA) TACA Airlines</td><td>الخطوط التركية (TK)</td></tr> <tr><td>طيران تاب البرتغالي (TP)</td><td>الخطوط الجوية المتحدة (UA)</td></tr> <tr><td>طيران أوروبا (UX)</td><td></td></tr> </tbody> </table>		باساريدو لينياس اير (2Z)	الخطوط الجوية الأمريكية (AA)	اير كندا (AC)	ازول برازيلين ايرلاينز (AD)	الخطوط الفرنسية (AF)	طيران المكسيك (AM)	الخطوط الجوية الأرجينينية (AR)	الخطوط الملكية المغربية (AT)	طيران أفيانكا (AV) Avianca	الخطوط الايطالية (AZ)	الخطوط البريطانية (BA)	الخطوط الصينية (CA)	طيران كوبا (CM) Copa Airlines	خطوط دلنا الجوية (DL)	طيران الامارات (EK)	الاتحاد للطيران (EY)	غول ترانسبورت اير (G3)	طيران ايبيريا (IB) Iberia	خطوط تام الجوية (JJ) TAM Airlines	الخطوط الهولندية (KL)	خطوط لاتام الجوية (LA)	لوفتهانزا (LH) Lufthansa	الخطوط الجوية الدولية السويسرية (LX)	اويانكا برازيل (O6)	بوليفيانا دو افيشن (OB)	خطوط تام الجوية (باراجواي) (PZ)	الخطوط القطرية (QR)	خطوط جنوب أفريقيا الجوية (SA)	طيران تاكا (TA) TACA Airlines	الخطوط التركية (TK)	طيران تاب البرتغالي (TP)	الخطوط الجوية المتحدة (UA)	طيران أوروبا (UX)		أهم شركات الطيران المشغلة إلى المطار	
باساريدو لينياس اير (2Z)	الخطوط الجوية الأمريكية (AA)																																				
اير كندا (AC)	ازول برازيلين ايرلاينز (AD)																																				
الخطوط الفرنسية (AF)	طيران المكسيك (AM)																																				
الخطوط الجوية الأرجينينية (AR)	الخطوط الملكية المغربية (AT)																																				
طيران أفيانكا (AV) Avianca	الخطوط الايطالية (AZ)																																				
الخطوط البريطانية (BA)	الخطوط الصينية (CA)																																				
طيران كوبا (CM) Copa Airlines	خطوط دلنا الجوية (DL)																																				
طيران الامارات (EK)	الاتحاد للطيران (EY)																																				
غول ترانسبورت اير (G3)	طيران ايبيريا (IB) Iberia																																				
خطوط تام الجوية (JJ) TAM Airlines	الخطوط الهولندية (KL)																																				
خطوط لاتام الجوية (LA)	لوفتهانزا (LH) Lufthansa																																				
الخطوط الجوية الدولية السويسرية (LX)	اويانكا برازيل (O6)																																				
بوليفيانا دو افيشن (OB)	خطوط تام الجوية (باراجواي) (PZ)																																				
الخطوط القطرية (QR)	خطوط جنوب أفريقيا الجوية (SA)																																				
طيران تاكا (TA) TACA Airlines	الخطوط التركية (TK)																																				
طيران تاب البرتغالي (TP)	الخطوط الجوية المتحدة (UA)																																				
طيران أوروبا (UX)																																					
<table border="1"> <thead> <tr> <th>المدرج</th> <th>الاتجاه</th> <th>الارتفاع</th> <th>الابعاد</th> <th>سطح المدرج</th> </tr> </thead> <tbody> <tr> <td>09L/27R</td> <td>90 270</td> <td>750 m MSL</td> <td>3700 x 45 m</td> <td>Asphalt (ASPH)</td> </tr> <tr> <td>09R/27L</td> <td>90 270</td> <td>750 m MSL</td> <td>3000 x 45 m</td> <td>Asphalt (ASPH)</td> </tr> </tbody> </table>		المدرج	الاتجاه	الارتفاع	الابعاد	سطح المدرج	09L/27R	90 270	750 m MSL	3700 x 45 m	Asphalt (ASPH)	09R/27L	90 270	750 m MSL	3000 x 45 m	Asphalt (ASPH)	مواصفات مدرج الطائرات																				
المدرج	الاتجاه	الارتفاع	الابعاد	سطح المدرج																																	
09L/27R	90 270	750 m MSL	3700 x 45 m	Asphalt (ASPH)																																	
09R/27L	90 270	750 m MSL	3000 x 45 m	Asphalt (ASPH)																																	

البيانات الفنية

التفصيل			البيانات
APPROACH	134.900	Sector 1	قنوات الأتصال (ترددات)
GROUND	121.700	GND	
TOWER	121.500	AUX	
حركة الطائرات : 292,818		عدد الركاب: 42,831,981	احصائيات الحركة للمطار للعام 2018م
رسوم الهبوط:			رسوم المطار
Daytime landing and take-off charges			
state	A320	B767	B747
Category 1 airports	755.32 1	920.67	4 055.09
رسوم الانتظار :			رسوم المطار
International Flights			
First 3 hours after landing free, thereafter per hour or part thereof:			
Airport Category			
(per tonne in USD)			
Apron	2.05		
Off-apron	0.42		
2445-2945 11 +55			التواصل مع المطار

بيانات أو تفاصيل أخرى عن المطار

مطار غواروليوس الدولي هو المطار الدولي لساو باولو. غواروليوس - باسم حاكم الولاية أنديره فرنكو مونتورو - ويعرف باسم مطار كومبيكا الدولي، رمز مطار اتحاد النقل الجوي الدولي GRU. وثمة مطار دولي ثان في ساو باولو هو مطار كونجوناس الدولي. يعتبر أهم نقطة تحويل لأمريكا الجنوبية وفيه أهم الخطوط الجوية العالمية، في المعاملات التجارية والبضائع يعتبر أكبر مطار في أمريكا الجنوبية، ويأتي في الترتيب 37 في قائمة المطارات الأكثر ازدحاماً في العالم.



السياحة في البرازيل


فرناندو دي نورونا هي مجموعة أرخبيل من الشواطئ، والمناظر الطبيعية، وتقع على بعد 354 كيلو متر من الساحل الشمالي الشرقي في البرازيل، تم اكتشافها على يد مريكو فسبوتشي في عام 1503 ميلادية، وتتميز بمياهها الدافئة.

إيغواسو فولز

تعدّ واحدة من عجائب الدنيا الطبيعية الكبرى في العالم، وتقع على الحدود بين البرازيل والأرجنتين، وتتكوّن من العديد من الشلالات، وكلّ واحدة منها تأتي على شكل حرف U.

تمثال المسيح الفادي

هو التمثال الشهير ليسوع المسيح في ريو دي جانيرو، ويصل طوله 39.6 متراً، وهو يُعتبر رمزاً مهماً لجميع أصحاب الديانات المسيحية في العالم



تعد السياحة في البرازيل المفتاح الرئيسي لاقتصاد هذه الدولة، وينمّو هذا الاقتصاد سنّة بعد سنة، ففي عام 2012 احتلت المرتبة الثانية في قارة أمريكا الجنوبية بعد الأرجنتين، والمرتبة الثالثة في قارة أمريكا اللاتينية بعد المكسيك والأرجنتين، ووصل عدد السياح في ذلك العام إلى 5 مليون و170 ألف سائح، وبلغت الإيرادات من السياح في نفس العام 6.6 مليار دولار أمريكي، وتقدم البرازيل للسياح المحليين والدوليين سلسلة واسعة من الخيارات المتاحة كالمناطق الطبيعية التي تعدّ من أكثر أنواع السياحة شعبية فيها، والسياحة البيئية، والترفيهية، والاستجمام، والمغامرات، والتاريخية، والثقافية، وتعد غابات الامازون المطيرة هي أكثر المناطق يرتادها السياح، واحتلت البرازيل المرتبة 51 عالمياً على مستوى العالم في عام 2013 ميلادية.

أهمّ المناطق السياحية في البرازيل من أهم المناطق السياحية في البرازيل ما يلي:

أورو برينو

تأسست هذه المدينة في نهاية القرن السابع عشر، ونعناه الذهب الأسود، وما زالت تحتفظ على فن العمارة أثناء الاستعمار البرتغالي، والكنائس الموحوجة فيها مزينة بالذهب.

تياترو أمازوناس

يعرف أيضاً باسم مسرح الأمازون، وهو دار الأوبرا تقع في ماناوس، في قلب غابات الأمازون المطيرة، وتمّ بناؤه خلال ذروة تجارة المطاط باستخدام مواد من جميع أنحاء العالم كالآثاث من باريس، والرخام من إيطاليا، والحديد من الإنجليز، وتمّ تزيين القبة من 36000 قطعة من السيراميك مرسومةً بألوان العلم البرازيلي.



Ministro Pistarini International Airport

مطار منستر بيستاريني الدولي
بوينس آيرس - الأرجنتين



البيانات الفنية

التفصيل		البيانات																													
خط العرض -34.8222 خط الطول -58.5358		موقع المطار + الإحداثيات																													
ICAO : SAEZ IATA : EZE		رمز المطار																													
تعداد السكان : 2890151 نسمة عام 2010 العملة المحلية : البيزو الارجنتيني ARS متوسط دخل الفرد : \$ 18749 بحسب تقرير المتحدة لعام 2018		بيانات المدينة التي يخدمها المطار																													
يبعد عن وسط المدينة 22 كم		بعد المطار عن مركز المدينة																													
<table border="1"> <tr> <td>طيران LAN الارجنتين (4M)</td> <td>الخطوط الجوية الأمريكية (AA)</td> </tr> <tr> <td>الخطوط الفرنسية (AF)</td> <td>طيران المكسيك (AM)</td> </tr> <tr> <td>طيران أفيانكا (AV) Avianca</td> <td>الخطوط الايطالية (AZ)</td> </tr> <tr> <td>طيران كوبا (CM) Copa Airlines</td> <td>الخطوط الجوية الكوبية (CU)</td> </tr> <tr> <td>طيران الامارات (EK)</td> <td>غول ترانسبورت اير (G3)</td> </tr> <tr> <td>طيران ايريا (IB) Iberia</td> <td>خطوط تام الجوية (JJ) TAM Airlines</td> </tr> <tr> <td>خطوط لاتام الجوية (LA)</td> <td>لوفتهانز (LH) Lufthansa</td> </tr> <tr> <td>بوليفيانا دو افيشن (OB)</td> <td>خطوط تام الجوية (باراجواي) (PZ)</td> </tr> <tr> <td>الخطوط التركية (TK)</td> <td>الخطوط الجوية المتحدة (UA)</td> </tr> <tr> <td>كونفياسا (V0)</td> <td>اير كندا (AC)</td> </tr> <tr> <td>الخطوط الجوية الأرجينينية (AR)</td> <td>الخطوط البريطانية (BA)</td> </tr> <tr> <td>خطوط دلنا الجوية (DL)</td> <td>سكاي ايرلاين (H2)</td> </tr> <tr> <td>الخطوط الهولندية (KL)</td> <td>طيران نيوزيلندا (NZ)</td> </tr> <tr> <td>الخطوط القطرية (QR)</td> <td>طيران أوروبا (UX)</td> </tr> </table>		طيران LAN الارجنتين (4M)	الخطوط الجوية الأمريكية (AA)	الخطوط الفرنسية (AF)	طيران المكسيك (AM)	طيران أفيانكا (AV) Avianca	الخطوط الايطالية (AZ)	طيران كوبا (CM) Copa Airlines	الخطوط الجوية الكوبية (CU)	طيران الامارات (EK)	غول ترانسبورت اير (G3)	طيران ايريا (IB) Iberia	خطوط تام الجوية (JJ) TAM Airlines	خطوط لاتام الجوية (LA)	لوفتهانز (LH) Lufthansa	بوليفيانا دو افيشن (OB)	خطوط تام الجوية (باراجواي) (PZ)	الخطوط التركية (TK)	الخطوط الجوية المتحدة (UA)	كونفياسا (V0)	اير كندا (AC)	الخطوط الجوية الأرجينينية (AR)	الخطوط البريطانية (BA)	خطوط دلنا الجوية (DL)	سكاي ايرلاين (H2)	الخطوط الهولندية (KL)	طيران نيوزيلندا (NZ)	الخطوط القطرية (QR)	طيران أوروبا (UX)	أهم شركات الطيران المشغلة إلى المطار	
طيران LAN الارجنتين (4M)	الخطوط الجوية الأمريكية (AA)																														
الخطوط الفرنسية (AF)	طيران المكسيك (AM)																														
طيران أفيانكا (AV) Avianca	الخطوط الايطالية (AZ)																														
طيران كوبا (CM) Copa Airlines	الخطوط الجوية الكوبية (CU)																														
طيران الامارات (EK)	غول ترانسبورت اير (G3)																														
طيران ايريا (IB) Iberia	خطوط تام الجوية (JJ) TAM Airlines																														
خطوط لاتام الجوية (LA)	لوفتهانز (LH) Lufthansa																														
بوليفيانا دو افيشن (OB)	خطوط تام الجوية (باراجواي) (PZ)																														
الخطوط التركية (TK)	الخطوط الجوية المتحدة (UA)																														
كونفياسا (V0)	اير كندا (AC)																														
الخطوط الجوية الأرجينينية (AR)	الخطوط البريطانية (BA)																														
خطوط دلنا الجوية (DL)	سكاي ايرلاين (H2)																														
الخطوط الهولندية (KL)	طيران نيوزيلندا (NZ)																														
الخطوط القطرية (QR)	طيران أوروبا (UX)																														
<table border="1"> <thead> <tr> <th>المدرج</th> <th>الاتجاه</th> <th>الارتفاع</th> <th>الابعاد</th> <th>سطح المدرج</th> </tr> </thead> <tbody> <tr> <td>11/29</td> <td>110 290</td> <td>20 m MSL</td> <td>3300 x 60 m</td> <td>Asphalt (ASPH)</td> </tr> <tr> <td>17/35</td> <td>170 350</td> <td>20 m MSL</td> <td>3105 x 45 m</td> <td>Asphalt (ASPH)</td> </tr> </tbody> </table>		المدرج	الاتجاه	الارتفاع	الابعاد	سطح المدرج	11/29	110 290	20 m MSL	3300 x 60 m	Asphalt (ASPH)	17/35	170 350	20 m MSL	3105 x 45 m	Asphalt (ASPH)	مواصفات مدرج الطائرات														
المدرج	الاتجاه	الارتفاع	الابعاد	سطح المدرج																											
11/29	110 290	20 m MSL	3300 x 60 m	Asphalt (ASPH)																											
17/35	170 350	20 m MSL	3105 x 45 m	Asphalt (ASPH)																											
<table border="1"> <thead> <tr> <th>APP/AUX</th> <th>120.450</th> <th>GROUND</th> <th>121.750</th> <th>TOWER</th> <th>118.050</th> </tr> </thead> <tbody> <tr> <td>APP/AUX</td> <td>120.450</td> <td>GROUND</td> <td>121.750</td> <td>TOWER</td> <td>118.050</td> </tr> </tbody> </table>		APP/AUX	120.450	GROUND	121.750	TOWER	118.050	APP/AUX	120.450	GROUND	121.750	TOWER	118.050	قنوات الأتصال (ترددات)																	
APP/AUX	120.450	GROUND	121.750	TOWER	118.050																										
APP/AUX	120.450	GROUND	121.750	TOWER	118.050																										
عدد الركاب: 11,204,000		احصائيات الحركة للمطار للعام 2018م																													

البيانات الفنية

التفصيل			البيانات			
رسوم الهبوط:			رسوم المطار			
Basis: Maximum take-off weight in the Certificate of Airworthiness						
Aircraft weigh (tonnes)	International flights (USD per tonne)	Domestic flights (USD per tonne)				
5 to 30	6.27	1.05				
31 to 80	7.16	1.14				
81 to 170	8.81	1.26				
Over 170	9.76	1.47				
Minimum charge	27.14	14.10				
Surcharges: The charges will be increased by 30% for international and domestic night landings and take-offs.						
رسوم الانتظار:						
Basis: Maximum take-off weight in the Certificate of Airworthiness						
Ezeiza and Jorge Newbery		Other Cat. I airport	التواصل مع المطار			
Operational apron (per tonne per hour or fraction thereof)						
Aircraft weight (tonnes)	International (USD)	Domestic (ARS)			International (USD)	Domestic (ARS)
5480-6111 11 +54						

بيانات أو تفاصيل اخرى عن المطار



سمي المطار بهذا الاسم نسبة إلى السياسي والجنرال جوان بيستاريني (1882-1956)، ويعرف أيضا بمطار إيزيزا الدولي بكون موقعه القريب من مديريةية إيزيزا قرب بوينس آيرس. يعتبر المطار الأكبر في الأرجنتين ويمثل قاعدة أساسية لشركة الخطوط الجوية الأرجنتينية لتسيير رحلاتها عبره. وكانت أول رحلة مدنية من مطار هيثرو بلندن عام 1946. وقد بني هذا المطار ما بين 1945 و 1949، وكان في ذلك الوقت أكبر مطار في أمريكا اللاتينية والوحيد الذي يضم 3 مدارج في شكل الحرف اللاتيني 'A'. وهذا يعني ثلاثة مدارج متقاطعة (23/05 و 29/11 و 17/35) مكونة بذلك زوايا 60°. في عام 1997، تم إغلاق المدرج 23/05، ويتم استخدامه الآن من قبل الطائرات الكبيرة (مثل إيرباص إيه 340 أو بوينغ 747) للتنظيف وإعادة التزود بالوقود

السياحة في الارجننتين

شلالات إجوازو هي إحدى أروع عجائب الطبيعة و هي سلسلة من الشلالات على نهر إجوازو التي تقع على حدود الارجنيتين و البرازيل. الشلالات ذاتها تخطف الأنفاس و لكن ما يزيد جمالها هي الغابات المحاطة بها المليئة بالحيوانات البرية. و تحتوي المنطقة أيضا على منتزه اجوازا الوطني الذي يوفر طرق للتجول و رحلات بالقارب رائعة.



جمهورية مستقلة تضم مناظر طبيعية متنوعة من السهول الغنية الى الغابات الكثيفة ، والجبال الشاهقة و السهول الرعوية والأنهار الجليدية الرائعة. الارجننتين هي البلد الأكثر زيارة في أمريكا الجنوبية والثانية بعد المكسيك ، حيث زارها في عام 2011 ما بين 5 إلى 8 مليون سائح وفقاً للنظام العالمي للسياحة . تمتلك الأرجنتين مساحة شاسعة من الأراضي وتنوع في المناخ و جمال الطبيعة، كما أنها تمتلك أيضا ثقافة وعادات وتتميز بمأكولاتها العالمية الشهيرة ، بالإضافة إلى أنها على درجة عالية من التنمية ومجهزة تجهيزا جيدا لذلك. تتمتع الدولة بتنوع المناخ على مدار العام حيث، المعتدل والحار الجاف والحار الرطب والبارد الجاف والرطب وشبه الجاف وشبه الاستوائي والقاري . هذه لمحة عامة عن أفضل المناطق للزيارة لمن أراد السياحة في الارجننتين:

بوينس آيرس

تقع على الساحل الجنوبي الشرقي لأمريكا الجنوبية و هي عاصمة الأرجنتين و إحدى أكبر المدن في أمريكا اللاتينية. يعني اسم بوينس آيرس الهواء العليل و هي مدينة جذابة و حيوية تنبض بالتنوع و الخيال في معمارها الأوروبي و طعامها الشهية و الحياة الليلية المليئة بالطاقة و النشاط وهي موطن رقصة التانجو المشهورة. تشتهر بونس آيرس بأحيائها التي لا تنام مثل حي ميكروسنترو و هو قلب المدينة و حي لابوكا المتميز بالعمارة الملونة و رقص الشوارع بالإضافة الى شارع فلوريدا المليء بمحلات التسوق و المطاعم و المقاهي





أهم مطارات افريقيا



Mohammed V International Airport

مطار محمد الخامس الدولي
مدينة الدار البيضاء - المغرب



البيانات الفنية

التفصيل	البيانات																						
الموقع : المغرب ,Route de Nouasseur, Casablanca الإحداثيات : 33°22'05"N 07°35'17"W	موقع المطار + الإحداثيات																						
ICAO : GMMN IATA : CMN	رمز المطار																						
TEL. : +212 5225-39040	التواصل مع المطار																						
تعداد السكان : 3.36 مليون (2014م) العملة المحلية : درهم مغربي متوسط دخل الفرد : 5.456 دولار امريكي بحسب تقرير الامم المتحدة 2018م.	بيانات المدينة التي يخدمها المطار																						
مدينة الدار البيضاء أو كما تعرف باسم كازابلانكا هي أكبر مدينة في المغرب وكذلك في المغرب العربي كله (تونس و الجزائر و المغرب). وتبعد عن مدينة الرباط عاصمة المغرب حوالي 95 كيلو متر على ساحل المحيط الاطلسي. عدد سكانها حوالي 3 ونصف مليون نسمة يصبحون يوميا على صباح المحيط الاطلسي الذي يحده دولة المغرب من الغرب.	نبذة عن المدينة التي يقع بها المطار																						
حركة الركاب 4273579	احصائيات الحركة للمطار للعام للعام 2017م																						
<table border="1"> <tbody> <tr> <td>الخطوط القطرية (QR)</td> <td>العربية للطيران المغرب (3O)</td> </tr> <tr> <td>جيرمان وينجز (4U) Germanwings</td> <td>اير كندا (AC) Air Canada</td> </tr> <tr> <td>الخطوط الفرنسية (AF)</td> <td>الخطوط الجوية الجزائرية (AH)</td> </tr> <tr> <td>الخطوط الملكية المغربية (AT)</td> <td>الخطوط الايطالية (AZ)</td> </tr> <tr> <td>طيران الامارات (EK)</td> <td>الاتحاد للطيران (EY)</td> </tr> <tr> <td>ترانسافيا (HV)</td> <td>طيران ايبيريا (IB) Iberia</td> </tr> <tr> <td>موريتانيا ايرلاينز انترناشونال (L6)</td> <td>لوفتهانزا (LH) Lufthansa</td> </tr> <tr> <td>مصر للطيران (MS)</td> <td>طيران بينتر الكناري (NT)</td> </tr> <tr> <td>جيت اير فلاي (TB)</td> <td>الخطوط السعودية (SV)</td> </tr> <tr> <td>ترانسافيا. كوم فرنسا (TO)</td> <td>الخطوط التركية (TK)</td> </tr> <tr> <td>طيران تاب البرتغالي (TP)</td> <td>الخطوط التونسية (TU)</td> </tr> </tbody> </table>	الخطوط القطرية (QR)	العربية للطيران المغرب (3O)	جيرمان وينجز (4U) Germanwings	اير كندا (AC) Air Canada	الخطوط الفرنسية (AF)	الخطوط الجوية الجزائرية (AH)	الخطوط الملكية المغربية (AT)	الخطوط الايطالية (AZ)	طيران الامارات (EK)	الاتحاد للطيران (EY)	ترانسافيا (HV)	طيران ايبيريا (IB) Iberia	موريتانيا ايرلاينز انترناشونال (L6)	لوفتهانزا (LH) Lufthansa	مصر للطيران (MS)	طيران بينتر الكناري (NT)	جيت اير فلاي (TB)	الخطوط السعودية (SV)	ترانسافيا. كوم فرنسا (TO)	الخطوط التركية (TK)	طيران تاب البرتغالي (TP)	الخطوط التونسية (TU)	أهم شركات الطيران المشغلة إلى المطار
الخطوط القطرية (QR)	العربية للطيران المغرب (3O)																						
جيرمان وينجز (4U) Germanwings	اير كندا (AC) Air Canada																						
الخطوط الفرنسية (AF)	الخطوط الجوية الجزائرية (AH)																						
الخطوط الملكية المغربية (AT)	الخطوط الايطالية (AZ)																						
طيران الامارات (EK)	الاتحاد للطيران (EY)																						
ترانسافيا (HV)	طيران ايبيريا (IB) Iberia																						
موريتانيا ايرلاينز انترناشونال (L6)	لوفتهانزا (LH) Lufthansa																						
مصر للطيران (MS)	طيران بينتر الكناري (NT)																						
جيت اير فلاي (TB)	الخطوط السعودية (SV)																						
ترانسافيا. كوم فرنسا (TO)	الخطوط التركية (TK)																						
طيران تاب البرتغالي (TP)	الخطوط التونسية (TU)																						

البيانات الفنية

التفصيل	البيانات																
<p>المحطة الجوية 1</p> <p>تمتد على مساحة 76 000 متر مربع، يتوفر بها موقف سيارات بطاقة إستيعابية لـ 2075 سيارة، وقد تم تدشين مشروع تحديث وإعادة تهيئة المحطة الجوية 1 من طرف الملك محمد السادس في 21 يناير 2019، مما سمح برفع الطاقة الإستيعابية للمطار من 7 ملايين مسافر إلى 14 مليون مسافر في السنة. هذه المحطة مزودة بأجهزة تكنولوجية متطورة تسمح للمسافرين بتسجيل أمتعتهم بأنفسهم، وهي مخصصة لرحلات الخطوط الملكية المغربية وشركائها.</p> <p>المحطة الجوية 2</p> <p>تمتد على مساحة 66 000 متر مربع، متوفر بها موقف للسيارات يتسع لـ 2000 سيارة.</p> <p>المحطة الجوية 3</p> <p>تمتد على مساحة 4 000 متر مربع، طاقتها الإستيعابية قدرها 400 000 مسافر، وتستعمل لرحلات الحج والعمرة.</p>	عدد الصالات والبوابات																
<p>يحتل المطار المرتبة الاولى في المغرب والمرتبة الرابعة في إفريقيا من حيث عدد المسافرين وكذلك من حيث عدد شركات الطيران التي تستخدمه.</p>	تصنيف المطار																
<table border="1"> <thead> <tr> <th>Purpose</th> <th>Type</th> <th>Frequency</th> <th>Name</th> </tr> </thead> <tbody> <tr> <td>Communication</td> <td>APPROACH</td> <td>121.300</td> <td>APP</td> </tr> <tr> <td>Information</td> <td>ATIS</td> <td>126.400</td> <td>ATIS</td> </tr> <tr> <td>Communication</td> <td>TOWER</td> <td>118.500</td> <td>TWR</td> </tr> </tbody> </table>	Purpose	Type	Frequency	Name	Communication	APPROACH	121.300	APP	Information	ATIS	126.400	ATIS	Communication	TOWER	118.500	TWR	الترددات / قنوات الراديو
Purpose	Type	Frequency	Name														
Communication	APPROACH	121.300	APP														
Information	ATIS	126.400	ATIS														
Communication	TOWER	118.500	TWR														
<p>عدد المدارج : 2 مواصفات المدارج :</p> <table border="1"> <thead> <tr> <th rowspan="2">الاتجاه</th> <th colspan="2">الطول</th> <th rowspan="2">نوع السطح</th> </tr> <tr> <th>م</th> <th>قدم</th> </tr> </thead> <tbody> <tr> <td>17L/35R</td> <td>3,720</td> <td>12,205</td> <td>أسفلي</td> </tr> <tr> <td>17R/35L</td> <td>3,720</td> <td>12,205</td> <td>أسفلي</td> </tr> </tbody> </table> <p>ارتفاعه عن سطح البحر : MSL ft 656 MSL m 200</p>	الاتجاه	الطول		نوع السطح	م	قدم	17L/35R	3,720	12,205	أسفلي	17R/35L	3,720	12,205	أسفلي	مواصفات المدرج ومرسى الطائرات		
الاتجاه		الطول			نوع السطح												
	م	قدم															
17L/35R	3,720	12,205	أسفلي														
17R/35L	3,720	12,205	أسفلي														

البيانات الفنية

التفصيل		البيانات																								
<p>المغرب آخر تعديل بتاريخ : 12 يونيو 2013م المطارات: الدار البيضاء رسوم الهبوط الأساس: أقصى وزن للإقلاع في شهادة صلاحية الطائرات للطيران</p>																										
<table border="1"><thead><tr><th></th><th colspan="2">MAD per tonne or part thereof</th></tr><tr><th></th><th>International flights</th><th>Domestic flights</th></tr></thead><tbody><tr><td>Up to 25 tonnes</td><td>42.00</td><td>14.40</td></tr><tr><td>26th to 50th tonne</td><td>85.00</td><td>22.00</td></tr><tr><td>51st to 75th tonne</td><td>122.00</td><td>45.00</td></tr><tr><td>76th to 125th tonne</td><td>152.00</td><td>57.00</td></tr><tr><td>126th to 200th tonne</td><td>174.00</td><td>65.00</td></tr><tr><td>Over 200 tonnes</td><td>160.00</td><td>60.00</td></tr></tbody></table>			MAD per tonne or part thereof			International flights	Domestic flights	Up to 25 tonnes	42.00	14.40	26th to 50th tonne	85.00	22.00	51st to 75th tonne	122.00	45.00	76th to 125th tonne	152.00	57.00	126th to 200th tonne	174.00	65.00	Over 200 tonnes	160.00	60.00	رسوم المطار
	MAD per tonne or part thereof																									
	International flights	Domestic flights																								
Up to 25 tonnes	42.00	14.40																								
26th to 50th tonne	85.00	22.00																								
51st to 75th tonne	122.00	45.00																								
76th to 125th tonne	152.00	57.00																								
126th to 200th tonne	174.00	65.00																								
Over 200 tonnes	160.00	60.00																								
<p>رسوم الإضاءة تحسب عن كل حركة 780.00 درهم</p> <p>رسوم الانتظار الأساس: أقصى وزن للإقلاع في شهادة صلاحية الطائرات للطيران.</p>																										
<table border="1"><tbody><tr><td>A) Casablanca First hour free thereafter:</td><td>MAD 3.47 per hour/per tonne</td></tr></tbody></table>		A) Casablanca First hour free thereafter:	MAD 3.47 per hour/per tonne																							
A) Casablanca First hour free thereafter:	MAD 3.47 per hour/per tonne																									

السياحة في الدار البيضاء / المغرب

تتميز مدينة الدار البيضاء بالتخيل العالى والمنازل البيضاء لذلك فهي بالفعل لؤلؤة حقيقية لا تشبهها اى مدينة أخرى بالعالم. وتعد الدار البيضاء هي العاصمة الاقتصادية للمغرب وذات أكبر مطار جوى بالمغرب وميناءها من أكبر موانئ افريقيا بأكملها.

طقس مدينة الدار البيضاء

طقسها معتدل يميل بالطبع الى البرودة بسبب موقعها على المحيط الاطلسي ولكن متوسط درجة حرارتها السنوية 18 درجة مئوية.. الان نتركك مع اهم الاماكن السياحية في كازابلانكا.

أهم الاماكن السياحية في الدار البيضاء

عند زيارتك للدار البيضاء ننصحك بمشاهدة مجموعة من المعالم السياحية الرئيسية هناك, فيمكننا القول أنه لديك أكثر من 70 مكان و نشاط مختلف يمكنك فعله والاستمتاع به في الدار البيضاء واليك اهمها ايجازا في السطور التالية.

مسجد الحسن الثاني- المتحف اليهودى- المشى على الكورنيش- المدينة القديمة- حديقة الالعاب ياسمينة

- حديقة السندباد- حديقة تامريس المائية- حديقة عين السبع
- نوتردام لورديس - متحف عبدالرحمن السلاوي- أحياء الدار البيضاء - الحي الحمدي - حي الصخور السوداء - حي المعاريف - حي السلام- حي الانارة.

بيانات أو تفاصيل اخرى عن المطار

يوجد بالمطار على مدرجين بطول 3720 متر ويعرض 45 متر، وتبلغ مساحة مواقف الطائرات 250 000 متر مربع تتسع لـ 64 طائرة، بما فيها 11 كبيرة الحجم، فيما يبلغ عدد الممرات الجانبية 10 ممرات. كما يتوفر المطار على شبكة الواي فاي مجاناً لجميع المسافرين.

نبذة تاريخية عن المطار

المطار بناه الأميركيون أوائل عام 1943 في الحرب العالمية الثانية كمطار فرعي لمطار الدار البيضاء آنفا وكان اسمه مطار برشيد (بالإنجليزية: Berrechid Airfield). دعم المطار القوات المتحالفة في حملة شمال أفريقيا في مهام استطلاع تصويري مع طائرات لوكهيد بي-38-لايتنغ وي 51 موستانغ فوق أراضي احتلتها ألمانيا النازية ومهام ضد الغواصات في المحيط الأطلسي. بعد الحرب سلم المطار إلى الحكومة المدنية. سُمي المطار بهذا الاسم نسبة لملك المغرب الراحل محمد الخامس.

لتاريخ 1 نوفمبر 2014 تحولت جميع الرحلات الدولية الى المحطة الجوية 1، فيما تم نقل الرحلات الدولية للخطوط الملكية المغربية وأصبحت كلها مجتمعة في المحطة الجوية 2.

في 26 مارس 2017 هبطت أول طائرة من نوع A380 بمطار محمد الخامس الدولي تابعة لشركة طيران الإمارات، حيث قامت الشركة بتشغيل هذا الطراز عوضا عن طراز بوينغ 777 لزيادة عدد المسافرين على خط دبي - الدار البيضاء.





الاقتصاد في الدار البيضاء/ المغرب :

ووصل الناتج الإجمالي المحلي المغربي في عام 2015م إلى 100.59 مليار دولار أمريكي مقارنةً مع 109.88 و 106.83 مليار دولار في عامي 2014م و 2013م على التوالي. ويشير صندوق النقد الدولي إلى أن نصيب الفرد من الناتج الإجمالي المحلي في عام 2015م وصل إلى 3003 دولار أمريكي. ويتوقع صندوق النقد الدولي أن ينمو الناتج الإجمالي المحلي بنسبة 4.8% في عام 2017م، مقارنةً مع 1.8% و 4.5% في عامي 2016م و 2015م ولم تختلف نسبة التخضم في عام 2017م عما كان عليه الحال في عام 2016م حيث بلغت النسبة 1.3%. ويعود السبب في انخفاض هذه النسبة إلى السياسة النقدية الجيدة وانخفاض أسعار السلع الأساسية على المستوى العالمي.

ومنذ إقرار الدستور الجديد في عام 2011م، شرعت الحكومة المغربية بتطبيق برنامج إصلاحات واسع النطاق، حيث ساهم ذلك في نمو نصيب الفرد من الناتج الإجمالي المحلي خلال السنوات الأخيرة وانخفاض نسبة الفقراء من 8.9% في عام 2007م إلى 4.2% في عام 2014م.

بلغ عدد القوى العاملة 11,386,087 عام 2010م. ويقدر معدل البطالة بنسبة 10% ونظراً إلى أن المغرب لا تزال دولة تغلب عليها المناطق الريفية، قد تكون هذه الأرقام أدنى من الأرقام الفعلية.

أما نسبة الفقر في المغرب بحسب إحصائيات عام 2011م، كان 10% من المغاربة يعيشون في حالة من الفقر (برنامج الأمم المتحدة الإنمائي).

يعتبر المغرب بلداً نامياً، ذو اقتصاد يؤول نحو اقتصاد السوق، مع حضور قوي للسلطات العمومية في الاستثمار وتوجيه السياسات الاقتصادية. المغرب هو خامس قوة اقتصادية في أفريقيا، بعد مصر، نيجيريا، الجزائر وجنوب أفريقيا بناتج محلي إجمالي يقدر بـ 104 مليار دولار (235.14 مليار باعتبار تعادل القدرة الشرائية)، أي بمعدل 3,108 دولار للفرد.

بلغ الناتج المحلي الإجمالي لدولة المغرب 221 مليار دولار عام 2011م. ومعدل النمو السنوي للناتج المحلي الإجمالي 3,7% عام 2010م و 4,5% عام 2011م، بينما نصيب الفرد الواحد من الناتج المحلي الإجمالي 2,970 دولار عام 2008م (وفق طريقة أطلس للبنك الدولي). عام 2011م، ساهمت الزراعة بنسبة 15% والصناعة 30% والخدمات 55% في الناتج المحلي الإجمالي. ونما الناتج المحلي الإجمالي "غير الزراعي" بنسبة 4,5% عام 2010م (1% عام 2009م).



Khartoum International Airport

مطار الخرطوم الدولي الخرطوم - السودان



التفصيل	البيانات																					
الموقع: يقع المطار في منتصف العاصمة الخرطوم ويبعد عن منتصف المدينة حوالي 3 كلم عند خط طول 25-15 شمال وعرض 23-30 شرق علي ارتفاع 1260 قدم. الإحداثيات: 15°35'22"N 32°33'11"E	موقع المطار + الإحداثيات																					
ICAO : HSSS IATA : KRT	رمز المطار																					
TEL. 00249183777162 – 00249018373624 – 002491173624	التواصل مع المطار																					
تعداد السكان : 2.682.431 سكان العاصمة و قدر عدد سكان العاصمة مع مدن العاصمة المثلثة بـ ٨ ملايين شخص بنسبة تبلغ ١٧% من سكان السودان العملة المحلية : جنية سوداني متوسط دخل الفرد : 2.631 دولار امريكي بحسب تقرير الامم المتحدة 2018 .	بيانات المدينة التي يخدمها المطار																					
بعد المطار عن مركز المدينة : يبعد المطار حوالي 4 كيلو متر (2.3 ميل) من مركز المدينة الخرطوم.	بعد المطار عن مركز المدينة																					
هي عاصمة السودان و يوجد فيها مقر رئيس الجمهورية والحكومة، ورئاسة الوزارات المركزية المختلفة، والمناخ في الخرطوم معتدل في فصل الشتاء مع ارتفاع في درجات الحرارة في الصيف وهطول أمطار غزيرة في موسم الخريف، وتتميز المدينة بموقعها الإستراتيجي في وسط السودان حيث التقاء النيل الأزرق بالنيل الأبيض، الذي جعل منها منطقة جذب سياحي تزخر بالمعالم الطبيعية والأثرية، ومحور نقل واتصالات محلية وإقليمية.	نبذة عن المدينة التي يقع بها المطار																					
أهم شركات الطيران التي تشغل من و الى المطار:	أهم شركات الطيران المشغلة إلى المطار																					
<table border="1"> <tbody> <tr> <td>الخطوط السعودية (SV)</td> <td>بدر للطيران (J4)</td> <td>الخطوط الجوية السودانية (SD)</td> </tr> <tr> <td>الخطوط القطرية (QR)</td> <td>الخطوط الجوية الإريترية (B8)</td> <td>طيران ناس (XY)</td> </tr> <tr> <td>الخطوط الجوية الليبية (LN)</td> <td>الخطوط الجوية الأفريقية (8U)</td> <td>الملكية الأردنية (RJ)</td> </tr> <tr> <td>مصر للطيران (MS)</td> <td>أجنحة الشام (6Q)</td> <td>الخطوط الجوية الإثيوبية (ET)</td> </tr> <tr> <td>طيران الإمارات (EK)</td> <td>الإتحاد للطيران (EY)</td> <td>طيران الخليج (GF)</td> </tr> <tr> <td>الخطوط الجوية التركية (TK)</td> <td>العربية للطيران (G9)</td> <td>فلاي دبي (FZ)</td> </tr> <tr> <td>نسما للطيران (NE)</td> <td>نوبا للطيران (O9)</td> <td>الخطوط الجوية الكينية (KQ)</td> </tr> </tbody> </table>	الخطوط السعودية (SV)	بدر للطيران (J4)	الخطوط الجوية السودانية (SD)	الخطوط القطرية (QR)	الخطوط الجوية الإريترية (B8)	طيران ناس (XY)	الخطوط الجوية الليبية (LN)	الخطوط الجوية الأفريقية (8U)	الملكية الأردنية (RJ)	مصر للطيران (MS)	أجنحة الشام (6Q)	الخطوط الجوية الإثيوبية (ET)	طيران الإمارات (EK)	الإتحاد للطيران (EY)	طيران الخليج (GF)	الخطوط الجوية التركية (TK)	العربية للطيران (G9)	فلاي دبي (FZ)	نسما للطيران (NE)	نوبا للطيران (O9)	الخطوط الجوية الكينية (KQ)	
الخطوط السعودية (SV)	بدر للطيران (J4)	الخطوط الجوية السودانية (SD)																				
الخطوط القطرية (QR)	الخطوط الجوية الإريترية (B8)	طيران ناس (XY)																				
الخطوط الجوية الليبية (LN)	الخطوط الجوية الأفريقية (8U)	الملكية الأردنية (RJ)																				
مصر للطيران (MS)	أجنحة الشام (6Q)	الخطوط الجوية الإثيوبية (ET)																				
طيران الإمارات (EK)	الإتحاد للطيران (EY)	طيران الخليج (GF)																				
الخطوط الجوية التركية (TK)	العربية للطيران (G9)	فلاي دبي (FZ)																				
نسما للطيران (NE)	نوبا للطيران (O9)	الخطوط الجوية الكينية (KQ)																				

التفاصيل	البيانات																
<p>صالة المغادرة العالمية تسع الصالة لعدد (950) راكب في الساعة ومقسمة الى صالة وزن ، صالة للإجراءات الجمركية، وصالة ركاب الدرجة الأولى ، صالة سلامة ، صالة إنتظار وصالة للمودعين، ومذوده باجهزة حديثة لمخاطبة الجمهور (الإستعلامات جوية) ونظام الحجز الآلي وبها وحدة للدفاع المدني وعدد اربعة مخارج للركاب ومكاتب للحجر الصحي والحجر الزراعي ومكاتب خدمات صالة الوصول تسع لعدد 1200 راكباً في الساعة وبها ستة سيور للامتعة ومزودة بشاشات تعريفية عن الرحلات وملحق بها صالة للمستقبلين وصالة للجوازات والجمارك الوزن ومكاتب الحجر الزراعي والصحي ومكاتب خدمة منه السوق الحر والصرافات ومكاتب لشركات الاتصالات (زين ، mtn ، سوداني) صالة السفريات الداخلية: تسع لعدد 460 راكباً في الساعة وبها صالة سلامة وجمارك ، وخدمات اخرى. صالة الحج والعمرة : تسع حوالي 900 راكب في الساعة ومقسمة الى صالة وزن بها عدد 12 كاوتر للإجراءات ، جمارك، جوازات، صالة مودعين ،غرفة سلامة جوية وبها وحدة صحية مجهزة وحدة دفاع مدني ومخرجان للركاب</p>	<p>الصالات والبوابات</p>																
<table border="1"> <thead> <tr> <th>Purpose</th> <th>Type</th> <th>Frequency</th> <th>Name</th> </tr> </thead> <tbody> <tr> <td>Communication</td> <td>APPROACH</td> <td>118.100</td> <td>APP</td> </tr> <tr> <td>Communication</td> <td>EMR</td> <td>121.900</td> <td>FIRE</td> </tr> <tr> <td>Communication</td> <td>TOWER</td> <td>119.200</td> <td>TWR</td> </tr> </tbody> </table>	Purpose	Type	Frequency	Name	Communication	APPROACH	118.100	APP	Communication	EMR	121.900	FIRE	Communication	TOWER	119.200	TWR	<p>الترددات / قنوات الراديو</p>
Purpose	Type	Frequency	Name														
Communication	APPROACH	118.100	APP														
Communication	EMR	121.900	FIRE														
Communication	TOWER	119.200	TWR														
<p>عدد المدارج : 1 مواصفات المدارج :</p> <table border="1"> <thead> <tr> <th>المدرج</th> <th>الاتجاه</th> <th>الارتفاع</th> <th>الطول والعرض</th> <th>السطح</th> </tr> </thead> <tbody> <tr> <td rowspan="2">18/36</td> <td>180</td> <td rowspan="2">386 m MSL</td> <td rowspan="2">2980 x 45 m 9777 ft</td> <td rowspan="2">Asphalt (ASPH)</td> </tr> <tr> <td>360</td> </tr> </tbody> </table> <p>ارتفاع عن سطح البحر : ft MSL 1265 m MSL 386</p>	المدرج	الاتجاه	الارتفاع	الطول والعرض	السطح	18/36	180	386 m MSL	2980 x 45 m 9777 ft	Asphalt (ASPH)	360	<p>مواصفات المدرج ومرسى الطائرات</p>					
المدرج	الاتجاه	الارتفاع	الطول والعرض	السطح													
18/36	180	386 m MSL	2980 x 45 m 9777 ft	Asphalt (ASPH)													
	360																
<p>حركة الركاب : 2 299 290 مسافر</p>	<p>إحصائيات حركة المطار لعام 2014م</p>																
<p>وجود حظيرة لصيانة الطائرات وجود حظيرة صيانة للأعمال الفنية الأخرى الخدمات بالمطار: - خدمات الوقود من شركات (ماثيو، بتروناس، النحلة، نايل بكري،) - خدمات المناولة الارضية من شركات (ناس اير، اهبأ، ماكس ، الحجازي) - خدمات للموزين - خدمات الأرصاد الجوية - خدمات ذوي الإحتياجات الخاصة - الاسواق الحرة - تتوفر سيارات أجرة خاصة بالمطار.</p>	<p>خدمات يقدمها المطار</p>																

التفصيل	البيانات																								
<p>السودان آخر تعديل بتاريخ: 1 فبراير 2010م المطارات: الخرطوم الدولية رسوم الهبوط الأساس: الوزن الإجمالي في شهادة صلاحية الطائرات للطيران الرحلات الجوية الدولية:</p> <table border="1"> <thead> <tr> <th>Aircraft weight (kg)</th> <th>Charge (USD)</th> </tr> </thead> <tbody> <tr> <td>Up to 5 000</td> <td>70.00</td> </tr> <tr> <td>Over 5 000 – 10 000</td> <td>90.00</td> </tr> <tr> <td>Over 10 000 – 20 000</td> <td>110.00</td> </tr> <tr> <td>Over 20 000</td> <td>6.00 per 1 000 kg or part thereof</td> </tr> </tbody> </table> <p>الرحلات الداخلية: 50 % من رسوم هبوط الرحلات الدولية. رحلات غير مجدولة: 120 دولار أمريكي لكل رحلة.</p> <p>رسوم ليلية 15 % من رسوم رحلة الهبوط الدولية والمحلية للتشغيل ليلا.</p> <p>رسوم الانتظار أول ساعتين بعد الهبوط مجانية ؛ بعد ذلك لكل فترة 12 ساعة أو جزء منها:</p> <table border="1"> <thead> <tr> <th>Aircraft weight (tonnes)</th> <th>(USD)</th> </tr> </thead> <tbody> <tr> <td>2 – 20</td> <td>3.00</td> </tr> <tr> <td>21 – 40</td> <td>5.00</td> </tr> <tr> <td>41 – 100</td> <td>10.00</td> </tr> <tr> <td>101 – 200</td> <td>15.00</td> </tr> <tr> <td>201 – 300</td> <td>20.00</td> </tr> <tr> <td>301 and over</td> <td>25.00</td> </tr> </tbody> </table>	Aircraft weight (kg)	Charge (USD)	Up to 5 000	70.00	Over 5 000 – 10 000	90.00	Over 10 000 – 20 000	110.00	Over 20 000	6.00 per 1 000 kg or part thereof	Aircraft weight (tonnes)	(USD)	2 – 20	3.00	21 – 40	5.00	41 – 100	10.00	101 – 200	15.00	201 – 300	20.00	301 and over	25.00	<p>رسوم المطار</p>
Aircraft weight (kg)	Charge (USD)																								
Up to 5 000	70.00																								
Over 5 000 – 10 000	90.00																								
Over 10 000 – 20 000	110.00																								
Over 20 000	6.00 per 1 000 kg or part thereof																								
Aircraft weight (tonnes)	(USD)																								
2 – 20	3.00																								
21 – 40	5.00																								
41 – 100	10.00																								
101 – 200	15.00																								
201 – 300	20.00																								
301 and over	25.00																								

بيانات أو تفاصيل أخرى عن المطار

مطار الخرطوم الدولي هو مطار يقع في مدينة الخرطوم عاصمة السودان، وهو أكبر مطار في السودان. يعتبر المقر الرئيسي ومركز عمليات شركة الخطوط الجوية السودانية. يُعتبر الموقع الحالي للمطار خطراً على مقاييس السلامة الجوية والأمن العمراني، وقد قررت الحكومة السودانية إغلاق المطار الحالي بعد الانتهاء من إنشاء مطار الخرطوم الدولي الجديد الذي سيتم بناءه على بعد 40 كلم من وسط مدينة الخرطوم.

نبذة تاريخية عن المطار

أنشئ المطار في أعقاب الحرب العالمية الثانية في عام 1947م، وتمت توسعته ليستوعب الحركة الجوية في السبعينات والثمانينات. تم إعادة تأهيله ما بين عامي 2000م و 2010م في جوانب المطار المختلفة وماتزال عمليات التأهيل لتواكب التطورات العالمية حين إنشاء المطار الجديد.

السياحة في الخرطوم/السودان

وتتميز المدينة بموقعها الإستراتيجي في وسط السودان حيث التقاء النيل الأزرق بالنيل الأبيض، الذي جعل منها منطقة جذب سياحي تزخر بالمعالم الطبيعية والأثرية.

تعتبر الخرطوم إحدى المراكز السياحية المهمة في السودان، ليس فقط باعتبارها عاصمة البلاد وواحدة من أكبر مدنها، بل لوجود عدد من المقومات السياحية مثل المناحف والآثار والحدائق والفضاءات الخضراء إلى جانب الأندية الرياضية والمهرجانات وغيرها من الفعاليات.

المعالم الأثرية:

القباب التركية- موقع سوبا شرق النيل الأثري جنوب الخرطوم بحري- المباني الأثرية- الحدائق النباتية والحيوانية. رحلات السفاري المناطق الطبيعية- شلال السبلوقة - مقرن النيلين.

السياحة النهرية:

تشتهر الخرطوم أيضاً بالسياحة النهرية على نهر النيل حيث توجد البواخر النيلية وقوارب الفلوكة والزوارق والقوارب الشراعية والعبّارات.



الاقتصاد في الخرطوم/السودان:

السودان قطرٌ شاسع وغني بالموارد الطبيعية؛ الزراعية (بالأراض الخصبة)، والحيوانية، والمعدنية، والنباتية، والمائية. والإعتماد الرئيس للسودان هو الزراعة؛ إذ تشكل 80 ٪ من نشاط السكان. ويعتمد أيضاً على الصناعة، وخصوصاً الصناعات الزراعية.

حتى النصف الثاني من عام 2008 م، ازدهر الاقتصاد السوداني على خلفية الزيادة في إنتاج النفط، وارتفاع أسعار النفط، والتدفقات الكبيرة من الاستثمار الأجنبي المباشر. سجل نمو الناتج المحلي الإجمالي أكثر من 10 ٪ سنوياً في عامي 2006 م و 2007 م، وقد تم العمل مع السودان في صندوق النقد الدولي لتنفيذ إصلاحات الاقتصاد الكلي، بما في ذلك تعويم محكوم لسعر الصرف. وبدأ السودان تصدير النفط الخام في الربع الأخير من عام 1999م، الإنتاج الزراعي لا يزال مهماً، لأنه يوظف 80 ٪ من قوة العمل ويساهم في ثلث الناتج المحلي الإجمالي.

أرقام اقتصادية

الناتج المحلي الإجمالي 100 مليار دولار (2010م).

نمو الناتج المحلي الإجمالي بنسبة 5.1 ٪ (2010م).

الناتج المحلي الإجمالي للفرد الواحد \$ 2300 (2010م).

الناتج المحلي الإجمالي بنسبة قطاع الزراعة: 44.5 ٪، قطاع الصناعة: 45.3 ٪، والخدمات: 10.2 ٪ (2010م).

التضخم (2010) 13 ٪ (CPI).

عدد السكان تحت خط الفقر 40 ٪ (تقديرات 2004م).

قوة العمل 11920000 (تقديرات 2007م).

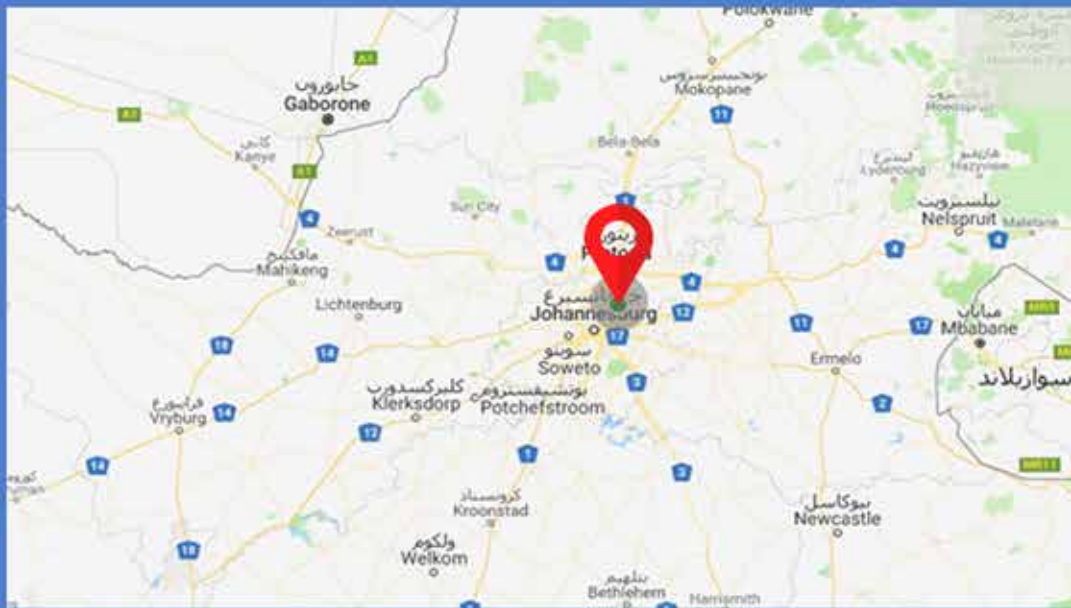
قوة العمل من قبل الاحتلال الزراعة: 80 ٪، قطاع الصناعة: 7 ٪، والخدمات: 13 ٪ (1998 م).

معدل البطالة 18.7 ٪ (2002 م).



Johannesburg International Airport O.R. Tambo International Airport

مطار جوهانسبرغ الدولي
مطار أوليفر ريجنالد تامبو
جوهانسبرغ - جنوب افريقيا



البيانات الفنية

التفصيل	البيانات										
الموقع: Jones Rd, Kempton Park, Johannesburg, 1632 1 جنوب أفريقيا الإحداثيات: 26°08'21"S 28°14'46"E	موقع المطار + الإحداثيات										
ICAO : FAOR IATA : JNB	رمز المطار										
Contact / O.R. Tambo International Airport	التواصل مع المطار										
<table border="1"> <tr> <td>Helpdesk</td> <td>+27 11 921 6262</td> </tr> <tr> <td>Terminal Client Manager International:</td> <td>+27 11 921 5638</td> </tr> <tr> <td>Terminal Client Manager Domestic:</td> <td>+27 11 921 5119</td> </tr> <tr> <td>SAPS</td> <td>+27 11 977 5511</td> </tr> <tr> <td>Airport Clinic sponsored by Trauma Medical Clinic</td> <td>+27 11 921 6039 +27 11 921 6609</td> </tr> </table>		Helpdesk	+27 11 921 6262	Terminal Client Manager International:	+27 11 921 5638	Terminal Client Manager Domestic:	+27 11 921 5119	SAPS	+27 11 977 5511	Airport Clinic sponsored by Trauma Medical Clinic	+27 11 921 6039 +27 11 921 6609
Helpdesk		+27 11 921 6262									
Terminal Client Manager International:		+27 11 921 5638									
Terminal Client Manager Domestic:		+27 11 921 5119									
SAPS		+27 11 977 5511									
Airport Clinic sponsored by Trauma Medical Clinic	+27 11 921 6039 +27 11 921 6609										
تعداد السكان : 3225812 نسمة عام 2001م العملة المحلية : الراند الجنوب أفريقي (ZAR) متوسط دخل الفرد : 11.259 دولار أمريكي بحسب تقرير الأمم المتحدة 2018م.	بيانات المدينة التي يخدمها المطار										
بعد المطار عن مركز المدينة : يقع مطار أوليفر ريجنالد تامبو الدولي على بعد 22.5 كيلومتر شمال شرق وسط مدينة جوهانسبرغ.	بعد المطار عن مركز المدينة										
جوهانسبرغ هي أكبر مدن جنوب أفريقيا، وثالث أكثر المدن الأفريقية اكتظاظاً بالسكان بعد العاصمة المصرية القاهرة والمدينة النيجيرية لاجوس، وهي عاصمة محافظة جاوتينج، أغنى محافظات جنوب أفريقيا، وبها المحكمة الدستورية جنوب أفريقيا، ويوجد بها مطار دولي يسمى مطار جوهانسبرغ الدولي، ويبلغ عدد سكانها 3,225,812، ومساحتها 1644 كم ² .	نبذة عن المدينة التي يقع بها المطار										
حركة الركاب : 21,231,510 راكب حركة الطائرات : 220,934 حركة	احصائيات الحركة للمطار للعام 2018 م										

البيانات الفنية

التفصيل	البيانات
اهم شركات الطيران التي تشغل الى المطار:	
لوفتهانزا (LH) (Lufthansa)	خطوط جنوب أفريقيا الجوية (SA)
الخطوط الجوية الكينية (KQ)	الخطوط السعودية (SV)
الخطوط الهولندية (KL)	الخطوط التركية (TK)
مانغو (JE)	طيران زمبابوي (UM)
خطوط تام الجوية (JJ) (TAM Airlines)	فيرجن أتلانتك ايرويز (VS)
رواند إير (WB)	فلاي بلو كرين (7B)
طيران أسترال (UU)	الخطوط الفرنسية (AF)
أريك إير (W3) (Arik Air)	الخطوط الجوية البوتسوانية (BP)
الخطوط الجوية الدولية السويسرية (LX)	كاتي باسيفيك (CX) (Cathay Pacific)
طيران موريشيوس (MK)	طيران تاغ انجولا (DT)
مصر للطيران (MS)	الخطوط الجوية الإثيوبية (ET)
الخطوط القطرية (QR)	ساف إير (FA)
الخطوط الجوية السنغافورية (SQ)	طيران سيشل (HM)
طيران ناميبيا (SW)	جيم إير (5Z)
لام موزمبيق إيرلاينز (TM)	فديرال إير (7V)
إل عال (LY)	الخطوط البريطانية (BA)
كوالا (MN)	الخطوط الصينية (CA)
خطوط كوانتاس الاسترالية (QF) (Qantas)	خطوط دلتا الجوية (DL)
طيران الامارات (EK)	الاتحاد للطيران (EY)
	رجيونال إيرلاينز (FN)
اهم شركات الطيران المشغلة إلى المطار	
تصنيف المطار	
<p>يحتل المرتبة الأولى في إفريقيا من حيث عدد المسافرين. تبلغ الطاقة الإستيعابية للمطار 28 مليون مسافر سنوياً وهو مركز العمليات الرئيسي لشركة خطوط جنوب إفريقيا. يعتبر مطار أوليفر ريجنالد تامبو واحد من ثلاثة مطارات في العالم فقط التي لديها رحلات بدون توقف لجميع القارات الست المأهولة.</p>	

البيانات الفنية

التفصيل				البيانات		
الترددات:						
Purpose	Type	Frequency	Name	الترددات / قنوات الراديو		
Communication	APRON	122.650	Apron Control			
Communication	GROUND	121.900	Ground			
Communication	APPROACH	124.500	Radar East			
Communication	TOWER	118.100	Tower West			
Communication	TWR	118.600	Tower East			
Communication	APPROACH	123.700	Radar West			
Navigation	ILS	109.100	ILS 03R			
Navigation	ILS	110.900	ILS 21R			
Navigation	ILS	110.300	ILS 03L			
Navigation	ILS	109.900	ILS 21L			
Information	ATIS	126.200	ATIS			
عدد المدرج : 2 مواصفات المدرج :					مواصفات المدرج ومرسى الطائرات	
RWY	Direction	Elevation	Dimension			Surface
03R/21L	34 214	1681 m MSL	3405 x 60 m	Asphalt (ASPH)		active
03L/21R	34 214	1681 m MSL	4421 x 60 m	Asphalt (ASPH)	active	
ارتفاع عن سطح البحر :						
MSL m 1681						
MSL ft 5558						

البيانات الفنية

التفصيل				البيانات
جنوب أفريقيا				رسوم المطار
آخر تعديل بتاريخ: 26 مارس 2015م				
رسوم الهبوط				
Aircraft mass (kg)	International flights VAT exclusive	Regional flights* Charge per single landing (ZAR) VAT exclusive	Domestic flight VAT exclusive	
Up to 500	41.73	37.41	33.18	
1 000	66.95	57.97	49.19	
1 500	100.75	81.91	62.88	
2 000	131.12	103.74	75.94	
2 500	162.15	125.99	89.63	
3 000	194.00	148.86	103.31	
4 000	261.82	202.77	144.19	
5 000	327.93	256.07	183.97	
6 000	393.37	308.89	224.18	
7 000	459.92	363.01	265.68	
8 000	525.14	415.62	305.70	
9 000	591.89	468.47	343.96	
10 000	658.84	522.58	386.34	
For each additional 2 000 kg or part thereof	115.28	86.85	58.42	
* رحلات من بوتسوانا ، ليسوتو ، ناميبيا أو سوازيلاند. * رحلات من بوتسوانا ، ليسوتو ، ناميبيا أو سوازيلاند.				
رسوم الانتظار : أول 4 ساعات مجاناً				
Aircraft mass (kg) up to and including	Per 24 hours or part thereof (ZAR) VAT exclusive			
2 000	25.08			
3 000	51.58			
4 000	73.44			
5 000	100.83			
10 000	148.47			
15 000	195.22			
20 000	246.09			
25 000	293.75			
50 000	388.59			
75 000	483.66			
100 000	579.88			
150 000	729.50			
200 000	880.30			
300 000	1 006.45			
400 000	1 267.63			
every additional 100 000 kg or part thereof	195.22			

بيانات أو تفاصيل أخرى عن المطار

يعتبر مطار أوليفر ريجنالد تامبو واحد من ثلاثة مطارات في العالم فقط التي لديها رحلات بدون توقف لجميع القارات الست المأهولة.

مطار أوليفر ريجنالد تامبو أو المسمى مطار جوهانسبرغ من أكبر المطارات في العالم ، وهو من أكثر المطارات ازدحاماً في القارة السمراء ، حيث يسع حوالي 28000000 مسافر في كل عام ، كما لديه 39 طريق وصول مقررة داخل جنوب أفريقيا و 137 مسار دولي .

يتوفر بالمطار خدمة إنترنت لاسلكية واسعة النطاق ، وهناك أيضاً نقاط اتصال ثابتة "واي فاي" في مقاهي الإنترنت في المطار .

يحتوي على أكثر من ستين متجرًا ومطعمًا مختلفًا، بالإضافة إلى متاجر البيع بالتجزئة، والتي تشمل العديد من محلات بيع الصحف،

ومحلات الكتب، ومحلات الملابس الراقية، وحتى خدمات التندليك، هذا عدا عن إمكانية شراء العديد من المقتنيات التذكارية.

ويقدم المطار العديد من الخدمات بما في ذلك مرافق الحمامات الوفيرة والنظيفة، ومرافق الصلاة للمسيحيين والمسلمين، بالإضافة إلى توفير خدمة الواي فاي، وتتواجد فيه عيادة طبية تُفتح على مدار أربع وعشرين ساعة في اليوم، هذا إلى جانب وجود العديد من الخدمات المفيدة الأخرى، مثل: وكالات تأجير السيارات، وصلات التمدخين، وأجهزة الصراف الآلي.



نبذة تاريخية عن المطار

أنشئ المطار في عام 1952 م وكان يسمى آنذاك بمطار جان سموتس الدولي (جان سموتس رئيس وزراء سابق لجنوب أفريقيا) وتم تغيير اسم المطار إلى مطار جوهانسبرغ الدولي في عام 1994 م، وذلك عندما أقرت حكومة جنوب إفريقيا قانوناً يمنع تسمية المطارات بأسماء شخصيات دبلوماسية، ولكن هذا القرار تم إلغاؤه لاحقاً وتم تغيير اسم المطار في عام 2006م إلى مطار أوليفر ريجنالد تامبو (أوليفر ريجنالد تامبو رئيس المؤتمر الوطني الإفريقي). عام 2006 م كان المطار أول مطار إفريقي يستقبل طائرة من نوع إيرباص إيه 380.



السياحة في جنوب أفريقيا جوهانسبرغ

اقتصاد جنوب أفريقيا - جوهانسبرغ:

تعتبر مدينة جوهانسبرغ محور المشاريع التجارية والمالية والصناعية والتعدينية، ويلعب التنقيب عن الذهب وتعدينه وتجارته دورا كبيرا في الحركة الاقتصادية للمدينة. وتقع معظم المناطق الصناعية جنوبي المدينة، حيث تم تعدين الذهب لأول مرة، وأما المناطق السكنية فقد نمت أساسا شمال المدينة. وتعد مدينة جوهانسبرغ المركز التجاري والمالي والصناعي في قارة أفريقيا، ويعمل حوالي نصف العمال في مجال الخدمات والصناعة. وأما النصف الآخر، فيعمل بالزراعة وأعمال البناء والتجارة والتعدين والكهرباء وإنتاج الغاز والنقل ومرافق الحياة الأخرى. وكان اقتصاد المدينة يعتمد على الذهب أساسا، ولكن مع مرور الزمن تنوع النشاط الاقتصادي للمدينة. وتضم المدينة مراكز تجارية مثل المركز التجاري إيست غيت، وقد انتشر الكثير من أنشطة المدينة التجارية إلى ضواحيها مثل باركتاون وروزبانك ودورنغونين وغيرها.

تشكل السياحة في جنوب أفريقيا أهمية كبيرة في التنمية الاقتصادية، وتتميز هذه البلاد بوجود العديد من الأماكن السياحية التي تستقطب الزوار من جميع أنحاء العالم، حيث تضم فعاليات دولية كبرى وتتميز بالطقس المعتدل والطبيعة الساحرة، وتضم المتنزهات والشواطئ والحدائق والصحاري والغابات والمراعي، لذا أطلق عليها لقب جنة القارة السمراء، ومن أهم معالم السياحة في جنوب أفريقيا واجهة فكتوريا وألفرد التي تشهد إقبالا واسعا من السياح، كما يوجد فيها مجموعة كبيرة من الأسواق والمقاهي والمطاعم الفخمة،

وتشتهر أيضا بوجود أنواع كثيرة من الزواحف والحيوانات والطيور النادرة.

وتتمتع جنوب أفريقيا بكل المقومات السياحية التي جعلتها تفوز بجوائز عدة في هذا الشأن آخرها جائزة أفضل بلدان العالم للزيارة عام 2016م، ومن أبرز تلك المقومات المزج الرائع بين الحدائق والحياة البرية الجميلة.

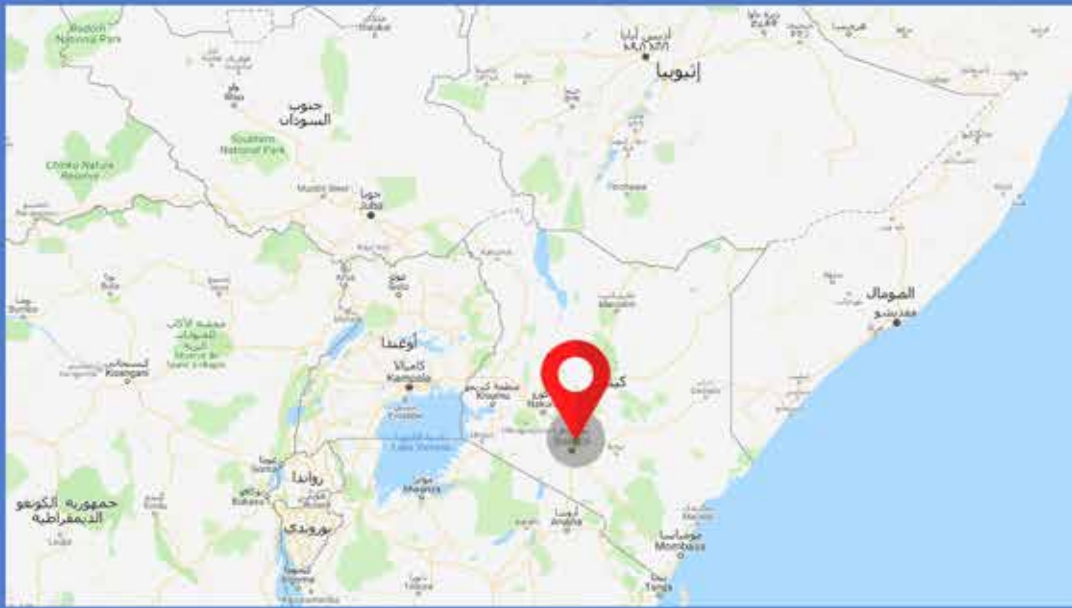
تضم مدينة جوهانسبرغ نفقا يسمى النفق الأرجواني وهو نفق من أشجار الجاكرندا من أجمل عشرة أنفاق أشجار في العالم، ويحتوي هذا المشمش على أكثر من عشرة ملايين شجرة. وتضم مراكز تجارية من بينها مركز كارلتون وهو أعلى مبنى في أفريقيا، وقد تم هدم الكثير من مباني المدينة وتشييد مبان جديدة مكانها.

كما تضم المعرض الفني «إيفيرارد ريد غالاري» ومسرح «بريميسيس» و«ليون بارك» والعديد من المحميات. وتكثر في مدينة جوهانسبرغ المناظر الطبيعية الخلابة والفنادق والأماكن السياحية والغابات والمطاعم المتعددة المذاق. ومن أهم المعالم السياحية مركز ساندتون التجاري وهو مجمع تجاري كبير جدا. وتضم المدينة ساحة فيها تمثال الزعيم نيلسون مانديلا وتسمى ساحة مانديلا، وتضم كذلك مركز كارلتون التجاري المسمى ناطحة السحاب حيث يمكن من خلاله إلقاء نظرة عامة على العاصمة كلها من الطابق الخمسين، وتضم كذلك حدائق للتنزه، ومناجم للذهب وملاهي وحدائق حيوان.



Jomo Kenyatta International Airport

مطار جومو كينيااتا الدولي نيروبي - كينيا



البيانات الفنية

التفصيل	البيانات
على المشارف الجنوبية للعاصمة الإحداثيات : S 01 19 09 E 36 55 40	موقع المطار + الإحداثيات
ICAO : HKJK IATA : NBO	رمز المطار
تعداد السكان : عدد سكانها 3 ملايين نسمة تقريبا حسب إحصاء عام 2009. KES العملة المحلية : شيلينغ متوسط دخل الفرد : \$ 1812 حسب تقرير الامم المتحدة لعام 2018 .	بيانات المدينة التي يخدمها المطار
15 كم جنوب شرق الحي التجاري المركزي في نيروبي	بعد المطار عن مركز المدينة
تعتبر نيروبي من أشهر المدن في شرق أفريقيا ويبلغ عدد سكانها 3 ملايين نسمة تقريبا حسب إحصاء عام 2009 وفي المساحة الإدارية الحالية لنيروبي يبلغ عدد السكان 3,138,295 نسمة يعيشون على مساحة 696 كيلو متر مربع . وحاليا فإن نيروبي تعد المدينة رقم 12 في ترتيب أكبر المدن في أفريقيا بما فيها سكان الضواحي. ونيروبي هي إحدى المدن الأبرز في أفريقيا سياسيا وماليا ومركزاً للأعمال التجارية الكينية وأكثر من 100 شركة ومنظمة دولية رئيسية بما فيها برنامج منظمة الأمم المتحدة للبيئة المعروف اختصاراً UNEP والمقر الرئيس للأمم المتحدة في أفريقيا والشرق الأوسط، ومكتب الأمم المتحدة في نيروبي المعروف اختصاراً UNON. وتعد سوق الأوراق المالية (NSE) في نيروبي واحدة من أكبر الأسواق المالية في أفريقيا والثانية من حيث القدم في التبادل المالي في القارة، وتعد نيروبي الرابعة في حجم المعاملات التجارية والقادرة على إنجاز 10 مليون عملية تجارية في اليوم الواحد.	نبذة عن المدينة التي يقع بها المطار
عدد الركاب: 7,039,175 - حركات الطائرات السنوية : 92,000	احصائيات الحركة للمطار للعام 2018
فلاي 540 (5H)	جوبا ايرويز (3J)
الخطوط البريطانية (BA)	فلاي ساكس (B5)
طيران الامارات (EK)	طيران تاغ الجولا (DT)
رجيونال إيرلاينز (FN)	الاتحاد للطيران (EY)
ديه ايه سي افيشن (JX)	جارودا اندونيسيا (GA)
الخطوط الجوية السويسرية (LX)	الخطوط الجوية الكينية (KQ)
بريسيجن إير (PW)	مصر للطيران (MS)
الخطوط السعودية (SV)	خطوط جنوب أفريقيا الجوية (SA)
لام موزمبيق إيرلاينز (TM)	الخطوط التركية (TK)
الخطوط الهولندية (KL)	طيران افريقيا اكسبرس (XU)
كوالا (MN)	الخطوط الملكية المغربية (AT)
الخطوط القطرية (QR)	طيران جنوب الصين (CZ)
طيران ناميبيا (SW)	الخطوط الجوية الإثيوبية (ET)
رواند إير (WB)	العربية للطيران (G9)

التفصيل					البيانات
سطح المدرج	الابعاد	الارتفاع	الاتجاه	المدرج	مواصفات مدرج الطائرات
Asphalt (ASPH)	4117 x 45 m	1625 m MSL 5327 ft	60 240	06/24	
APPROACH	122,300	APP	قنوات الأتصال (ترددات)		
ATIS	126,200	ATIS			
RMP	121,600	APRON CTL			
TOWER	118,700	TWR			
متوسط دخل الفرد في السنة بحسب تقرير الامم المتحدة إثيوبيا \$1,366 لعام 2018م					الاقتصاد في البلد
10 / 3 بحسب التقييم على موقع Sky Trax العالمي					تصنيف المطار
P.O Box 19001 (00501) Nairobi Kenya Tell: +254-0206822111 /6611000/6612000 Mobile: +254 722 205 061/2/3/4/5/6/7/8 talk2us@kaa.go.ke					التواصل مع المطار

البيانات الفنية

التفصيل		البيانات	
كينيا - مطار جومو كينيا - نيروبي رسوم الهبوط :			
Aircraft weight MTOW Kgs		Aerodrome Class I and II	Aerodrome Class III
Over (kg)	Not Exceeding (kg)	(USD)	(USD)
0	1 500	10	4
1 501	2 500	20	6
2 501	5 000	25	10
5 001	10 000	40	15
10 001	20 000	65	25
20 001	40 000	102	45
40 001	80 000	223	-
80 001	120 000	585	-
120 001	180 000	820	-
180 001	300 000	1 345	-
300 000	-	1 750	-

رسوم المطار

رسوم الانتظار : أول 6 ساعات مجانية ثم تحسب الرسوم على النحو التالي :

Aircraft weight		Daily parking fee
Over (kg)	Not exceeding (kg)	(USD)
0	10 000	6
10 001	40 000	10
40 001	80 000	15
80 001	120 000	25
120 001	180 000	40
180 001	300 000	50
Over 300 000	-	6

أثناء رحلات السفاري. ويزيد ما تدره السياحة على البلاد على 200 مليون دولار أمريكي سنويًا. كما يوفر النشاط السياحي فرص العمل لأكثر من 40,000 كيني.

الإقامة بنيروبي بحوالي 202 دولار لليوم الواحد، مقابل 94 دولار إلى 144 دولار في مومباسا، حسب الفترة من السنة. [8] في 2013، أكد مجلس السياحة الأوغندي أن السياح الأوغنديين ساهموا بحوالي 66 مليون دولار سنويًا في صناعة السياحة في كينيا.

بيانات أو تفاصيل اخرى عن المطار

هو مطار دولي في نيروبي ، عاصمة وأكبر مدينة في كينيا. يقع في ضاحية إمباكاسي على بعد 15 كم جنوب شرق الحي التجاري المركزي في نيروبي ، ينطلق من المطار رحلات إلى أكثر من 50 دولة. كان معروفًا بإسم مطار إمباكاسي وتم تغيير اسم المطار في عام 1978 لتكريم جومو كينيا، أول رئيس ورئيس وزراء لكينيا. خدم المطار أكثر من 7 ملايين مسافر في عام 2016 ، مما يجعله المطار السابع الأكثر ازدحامًا في حركة المسافرين في القارة.

السياحة في كينيا

تعد السياحة في كينيا ثاني أكبر مصادر العملة الأجنبية في البلاد بعد الفلاحة. حيث تسهم السياحة في الاقتصاد الكيني بأكثر مما يسهم به أي نشاط اقتصادي آخر ماعدا إنتاج وبيع البن. ويزور كينيا أكثر من 500,000 سائح سنويًا، للاستمتاع بالمناظر الطبيعية الجميلة للمنطقة الساحلية، وخصوصًا لمشاهدة الحيوانات البرية وتصويرها



Bole INTL. Airport

مطار بولي الدولي اديس ابابا - اثيوبيا



البيانات الفنية

التفصيل		البيانات		
خط الطول 38.7994		موقع المطار + الإحداثيات		
على المشارف الجنوبية للعاصمة الإحداثيات خط العرض 8.97778				
ICAO : HAAB		رمز المطار		
IATA : ADD				
(+251)11 665 0400 (+251)11 665 0499 FAX: (+251)11 665 686 P.O.Box:90652 public_relation@ethiopianairports.com bole.ap@ethionet.et		التواصل مع المطار		
تعداد السكان : 2.738.248 وفقا لتعداد السكان لعام 2007م العملة المحلية : البير العملة الرسمية لإثيوبيا متوسط دخل الفرد : متوسط دخل الفرد في السنة بحسب تقرير الامم المتحدة إثيوبيا \$1,366 لعام 2018م		بيانات المدينة التي يخدمها المطار		
يقع مطار بولي الدولي (AABIAP) على المشارف الجنوبية للعاصمة على بعد حوالي 8 كم. من وسط المدينة ، في المطار ارتفاع 2325 متر عن سطح البحر.		بعد المطار عن مركز المدينة		
حركة الركاب 12,143,938		احصائيات الحركة للمطار للعام 2018		
طيران الهند (AI)	طيران الامارات (EK)	أهم شركات الطيران المشغلة إلى المطار		
الخطوط الجوية الإثيوبية (ET)	فلاي دبي (FZ)			
طيران الخليج (GF)	طيران اي اس كي واي (KP)			
الخطوط الجوية الكينية (KQ)	الخطوط الجوية الكويتية (KU)			
لوفتهانزا (LH) (Lufthansa)	مصر للطيران (MS)			
خطوط آل نيبون (NH)	الخطوط القطرية (QR)			
الخطوط السعودية (SV)	الخطوط التركية (TK)			
رواند اير (WB)				
10 / 3 حسب تقييم موقع skytrax العالمي				تصنيف المطار
المدرج	الاتجاه	الارتفاع	الابعاد	سطح المدرج
07L/25R	70 250	2326 m MSL	3700 x 45 m	Asphalt (ASPH)
07R/25L	70 250	2326 m MSL	3800 x 45 m	Asphalt (ASPH)
مواصفات المدرج ومرسى الطائرات				

البيانات الفنية

التفصيل			البيانات	
APPROACH	119.700	APP	قنوات الأتصال (ترددات)	
GROUND	121.900	GND		
TOWER	118.100	TWR		
بحسب الشرايحة التالية:			رسوم المطار	
الرسوم بالدولار		وزن الطائرة بالرطل		هبوط
\$ 5.86		حتى 5000 رطل		
1.75 لكل 1000 رطل		من 5001 وحتى 40000 رطل		
2.64 لكل 1000 رطل		40001 رطل فاكثر		
اول 3 ساعات مجانية 0.0012 لكل متر مربع تشغلة الطائرة (حسب الحجم)			انتظار	
الرحلات الدولية : \$ 25 عن كل راكب رحلات التزيت : \$ 2.5 عن كل راكب مدة الإقامة ما بين 24 -48 ساعة			رسوم مغادرة	

بيانات أو تفاصيل اخرى عن المطار

في عام 2012 ، افتتحت الخطوط الجوية الإثيوبية المرحلة الأولى من صالة كلاود ناين لرجال الأعمال في مطار بولي الدولي. سيوفر هذا للمسافرين المتميزين مرافق ووسائل راحة حديثة. تشمل المرحلة الثانية من بناء الصالة منتجع صحي ، وخزانات رقمية خاصة للركاب لتخزين حقائبهم ، وركن قهوة أثيوبي تقليدي. بمجرد الانتهاء ، سيكون حجم الصالة الحالية ثلاثة أضعاف. يتميز Cloud Nine بزواوية هادئة مع أسرة للنوم ومصابيح قراءة فردية وكراسي للتدليك وركن للإنترنت مع خدمة الواي فاي المجانية. تعد الصالة جزءاً من «خطة النمو السريع Vision 2025» الخاصة بشركة الطيران.

في عام 2017 ، أعلنت مجموعة الخطوط الجوية الإثيوبية أنها وقعت عقداً بقيمة 350 مليون دولار مع شركة China Communications Construction لبناء مركز جديد ، يتم فتح جزء منه للجمهور في يونيو من العام الماضي 2018م.

بدأ العمل في المطار الجديد في شهر يناير لعام 2003 ويعد واحداً من أكثر المطارات حداثة في القارة. تم تصميم المرافق لتسريع لمغادرتك و وصولك.

يحتوي المطار على محطتين بـ 11 بوابة ، بالإضافة إلى موقف يتسع لأكثر من 30 من طائرة
الخطة الثانية لمطار بولي الدولي الجديد في أديس أبابا تم تخصيصه لتقديم الخدمة للرحلات الدولية في حين أن الخطة الأولى تخدم جميع الرحلات الداخلية.

تقع الخطة الأولى في مبنى المطار القديم، ويخدم جميع الرحلات الداخلية و الإقليمية للخطوط الجوية الإثيوبية ، مصر للطيران ، الخطوط الجوية القطرية ، الخطوط الجوية السودانية ، واليمنية..

في حين تخدم الخطة الثانية تخدم بقية شركات الطيران



السياحة في إثيوبيا

وادي أومو تعيش أكثر من خمسين قبيلة في منطقة نهر أومو في جنوب غرب إثيوبيا، ويعتبر وجهة رائعة للسياح المهتمين بالثقافة الإفريقية، وعلى الرغم من أن موقعه بعيد ولا يمكن الوصول إليه بسهولة، إلا أنه يعتبر من أكثر المواقع التي يحتفظ سكانها بالعادات والمعتقدات التقليدية الأصلية، وتعرض هذه المنطقة إلى موسمين مطريين يستمر أحدهما من آذار وحتى حزيران، والثاني يبدأ في تشرين الثاني، ويعتبر الوصول لهذا الموقع في هذين الموسمين مستحيلاً، لذلك يمكن التخطيط للذهاب له خلال الموسم الجاف.

اديس أبابا تعتبر مدينة أديس أبابا أكبر مدينة في إثيوبيا ويبلغ عدد سكانها حوالي 4.567.857 نسمة، وتتمتع أديس أبابا بتنوع عرقي وديني كبير، وتعتبر العاصمة السياسية لإفريقيا كونها تحتضن العديد من المنظمات الدولية والقارية مثل الاتحاد الإفريقي ولجنة الأمم المتحدة الاقتصادية لأفريقيا، كما تعتبر موقع للعديد من المواقع الثقافية مثل: القصر الإمبراطوري، والقصر الوطني، والمتاحف، وكاتدرائية الثالوث المقدس

ارتفعت إيرادات السياحة الوافدة بنسبة 10.5 % حيث بلغت إجمالي الإيرادات المتحققة من السياحة الوافدة، (في النصف الأول من السنة المالية للبلاد)، للعام 2017 1.8 مليار دولار، من خلال زيارة 485 ألف و806 سائح أجنبي للبلاد. وفي وقت سابق من 2017، كشفت إثيوبيا عن مساعيها لزيادة عدد السياح لأكثر من 5.2 ملايين سائح بحلول 2020. وتجاوزت عائدات البلاد من السياحة خلال العام المالي السابق، 3.2 مليارات دولار، إذ زار البلاد أكثر من 886 ألف سائح. وتعتزم الحكومة الإثيوبية ضمن استراتيجيتها لتعزيز قطاع السياحة، زيادة عائداتها السياحية إلى 4.5 مليارات دولار في السنة المالية الحالية.

يمكن زيارة إثيوبيا للسياحة كونها تضم العديد من مناطق الجذب السياحية الرئيسية، ويتطلب دخول البلاد تأشيرة دخول وجواز سفر ساري المفعول، ومن أهم المناطق السياحية مناطق صيد الحيوانات الكبيرة، والمعالم المسيحية القديمة، والأديرة، والعواصم القديمة، مثل: جوندر وأكسوم، بالإضافة إلى أن فيها سبع حدائق وطنية مميزة، وبلغ عدد السائحين في إثيوبيا عام 2003م حوالي 180000 زائر أجنبي، وبلغ مجموع الإيرادات من السياحة حوالي 336 مليون دولار، ويعتبر متوسط مدة الإقامة في إثيوبيا ثلاث ليالٍ، وتقدر تكلفة الإقامة في أديس أبابا دولارين حسب وزارة الخارجية الأمريكية.

مناخ إثيوبيا وأوقات زيارتها

تتبع شهرة إثيوبيا من مناخها المتنوع بحيث لا يسودها مناخ موحد كباقي الدول القريبة من خط الاستواء؛ بحيث تتميز صحراء الدناكل (بالإنجليزية: **Danakil Depression**) بأنها من أكثر المناطق جفافاً على وجه الأرض، بينما تتشكل الثلوج على المرتفعات الإثيوبية، كما يتميز جنوب إثيوبيا والأراضي المنخفضة بمناخ استوائي ما بين الحرارة والرطوبة، بالإضافة إلى أن معظم البلاد تتأثر بموسمين ممطرين رئيسيين، وهما: سقوط الأمطار الخفيفة من شهر شباط إلى آذار، والموسم الثاني هو الأمطار الكثيفة من شهر حزيران إلى أيلول، ويعتبر أفضل وقت لزيارة إثيوبيا هو خلال موسم الجفاف الذي يستمر من تشرين الأول إلى أوائل شهر شباط، وذلك لأن الطقس يكون جافاً ومشمساً بشكل عام.

أهم المناطق السياحية في إثيوبيا

لاليبيا تقع لاليبيا (بالإنجليزية: **Lalibela**) في وسط المرتفعات الشمالية في إثيوبيا، ويعتبر موقعاً للتراث العالمي لليونسكو، وهذا الموقع مشهور بالكنائس الصخرية المترصّة، واعتبر موقع حج رئيسي للمسيحيين الأرثوذكس خلال القرن الثاني عشر.



Julius Nyerere International Airport

مطار جوليوس نيريري دار السلام - تنزانيا



البيانات الفنية

التفصيل	البيانات																						
<p>جنوب غرب مركز المدينة. الإحداثيات : خط العرض خط الطول E 039 12 09.45 S 06 52 41.20</p>	<p>موقع المطار + الإحداثيات</p>																						
<p>ICAO : HTDA IATA : DAR</p>	<p>رمز المطار</p>																						
<p>تعداد السكان : عدد سكانها 4,364,541 ملايين نسمة تقريبا حسب إحصاء عام 2012 العملة المحلية : شيلنج تنزاني TZS متوسط دخل الفرد : \$ 1,715 بحسب تقرير الامم المتحدة لعام 2018 نبذة عن المدينة التي يقع بها المطار :</p> <p>دار السلام هي العاصمة السابقة لتنزانيا، وتقع على الساحل الشرقي للبلد على المحيط الهندي. كانت تدعى سابقاً ميزيما، وهي تعتبر أكبر مدينة في تنزانيا من حيث عدد السكان، إذ يعيش فيها بحسب إحصاء عام 2012 الرسمي 4,364,541 نسمة، كما إنها تعتبر أهم مركز اقتصادي بالبلاد. تشتهر دار السلام بنسبة نمو سكاني مرتفعة جداً، إذ إن عدد سكانها يزداد سنوياً بحوالي 5.6 بالمائة، وذلك يجعلها ثالث أسرع مدن أفريقيا نمواً سكانياً بعد لاغوس وباماكو. جعلت دار السلام إطلالتها على المحيط الهندي أهم مرافئ البلاد، حيث أنها نقطة عبور هامة للبضائع والمواد الأولية التي تصدرها البلاد من قطن وبن على وجه الخصوص. الصناعة في دار السلام غذائية بالأساس، إلا أن المدينة لا تخلو من بعض صناعات النسيج والإسمنت ومواد البناء وبعض صناعات الأدوية. معظم سكان مدينة دار السلام من المسلمين.</p>	<p>بيانات المدينة التي يخدمها المطار</p>																						
<p>بعد 12 كيلومترا عن مركز المدينة</p>	<p>بعد المطار عن مركز المدينة</p>																						
<table border="1"> <tbody> <tr> <td>لام موزمبيق ايرلاينز (TM)</td> <td>زان اير (B4)</td> </tr> <tr> <td>الطيران العماني (WY)</td> <td>الخطوط الإثيوبية (ET)</td> </tr> <tr> <td>طيران الامارات (EK)</td> <td>فلاي دبي (FZ)</td> </tr> <tr> <td>رجيونال ايرلاينز (FN)</td> <td>الخطوط السويسرية (LX)</td> </tr> <tr> <td>الخطوط الجوية الكينية (KQ)</td> <td>الخطوط القطرية (QR)</td> </tr> <tr> <td>بريسيجن اير (PW)</td> <td>الخطوط التركية (TK)</td> </tr> <tr> <td>خطوط إكس آل الفرنسية (SE)</td> <td>رواند اير (WB)</td> </tr> <tr> <td>اوريك اير (UI)</td> <td>Coastal Aviation (CQ)</td> </tr> <tr> <td>ايه بي افيشن (Y6)</td> <td>الاتحاد للطيران (EY)</td> </tr> <tr> <td>مصر للطيران (MS)</td> <td>الخطوط الهولندية (KL)</td> </tr> <tr> <td></td> <td>خطوط جنوب أفريقيا (SA)</td> </tr> </tbody> </table>	لام موزمبيق ايرلاينز (TM)	زان اير (B4)	الطيران العماني (WY)	الخطوط الإثيوبية (ET)	طيران الامارات (EK)	فلاي دبي (FZ)	رجيونال ايرلاينز (FN)	الخطوط السويسرية (LX)	الخطوط الجوية الكينية (KQ)	الخطوط القطرية (QR)	بريسيجن اير (PW)	الخطوط التركية (TK)	خطوط إكس آل الفرنسية (SE)	رواند اير (WB)	اوريك اير (UI)	Coastal Aviation (CQ)	ايه بي افيشن (Y6)	الاتحاد للطيران (EY)	مصر للطيران (MS)	الخطوط الهولندية (KL)		خطوط جنوب أفريقيا (SA)	<p>أهم شركات الطيران المشغلة إلى المطار</p>
لام موزمبيق ايرلاينز (TM)	زان اير (B4)																						
الطيران العماني (WY)	الخطوط الإثيوبية (ET)																						
طيران الامارات (EK)	فلاي دبي (FZ)																						
رجيونال ايرلاينز (FN)	الخطوط السويسرية (LX)																						
الخطوط الجوية الكينية (KQ)	الخطوط القطرية (QR)																						
بريسيجن اير (PW)	الخطوط التركية (TK)																						
خطوط إكس آل الفرنسية (SE)	رواند اير (WB)																						
اوريك اير (UI)	Coastal Aviation (CQ)																						
ايه بي افيشن (Y6)	الاتحاد للطيران (EY)																						
مصر للطيران (MS)	الخطوط الهولندية (KL)																						
	خطوط جنوب أفريقيا (SA)																						

البيانات الفنية

التفصيل					البيانات															
المدرج	الابعاد	الارتفاع	الاتجاه	المدرج	مواصفات مدرج الطائرات															
Asphalt (ASPH)	3000 x 46 m	55 m MSL	50 230	05/23																
Asphalt (ASPH)	1000 x 30 m	55 m MSL	140 320	14/32																
ACC	119.300	CON	قنوات الأتصال (ترددات)																	
APPROACH	119.600	APP																		
TOWER	118.300	TWR																		
حركة الركاب : 2,385,456 راكب					احصائيات الحركة للمطار للعام 2017															
حركة الطائرات : 75,240 حركة																				
حركة البضائع : 22,014 طن																				
Sky Trax 10 / 3 بحسب					تصنيف المطار															
هبوط					رسوم المطار															
انتظار																				
رسوم المغادرة																				
رسوم امن																				
<table border="1"> <tr> <td colspan="3">\$ 5 عن كل طن</td> </tr> <tr> <td>لوزن 20 طن :</td> <td>من 20 إلى 60 طن :</td> <td>أكثر من 60 طن :</td> </tr> <tr> <td>5\$ كل 12 ساعة</td> <td>5\$ كل 6 ساعة</td> <td>5\$ كل ساعة</td> </tr> <tr> <td colspan="3">رحلة دولية : 40\$ عن كل راكب</td> </tr> <tr> <td colspan="3">5\$ عن كل ساعة</td> </tr> </table>					\$ 5 عن كل طن			لوزن 20 طن :	من 20 إلى 60 طن :	أكثر من 60 طن :	5\$ كل 12 ساعة	5\$ كل 6 ساعة	5\$ كل ساعة	رحلة دولية : 40\$ عن كل راكب			5\$ عن كل ساعة			
\$ 5 عن كل طن																				
لوزن 20 طن :	من 20 إلى 60 طن :	أكثر من 60 طن :																		
5\$ كل 12 ساعة	5\$ كل 6 ساعة	5\$ كل ساعة																		
رحلة دولية : 40\$ عن كل راكب																				
5\$ عن كل ساعة																				
<p>Tel (Gen): +255 22 2842402/3 Fax: +255 22 2844495 Email: info@airports.go.tz P.O.Box 18000 Dar Es Salaam</p>					التواصل مع المطار															

بيانات أو تفاصيل أخرى عن المطار

في أبريل 2013 ، وقعت هيئة مطارات تنزانيا عقداً بقيمة 275 مليار ليرة تركية جديدة مع BAM International في هولندا لبناء المرحلة الأولى من المبنى الثالث ، بطاقة 3.5 مليون مسافر سنوياً.

في نوفمبر 2015 ، مُنحت المرحلة الثانية أيضاً إلى BAM ، بسعر تعاقد قدره 110 ملايين دولار أمريكي ، وستضيف سعة إضافية لـ 2.5 مليون مسافر سنوياً. بعد الانتهاء من المبنى الثالث ، من المتوقع أن يتم تخصيص المبنى الثاني فقط للمسافرين المحليين. يُقترح بناء خط حافلات مكوكية من المطار إلى المدينة وقد تم بالفعل شراء مدرج السكك الحديدية لهذا .

مطار يوليوس نيريري الدولي (ICAO: DAR ، IATA: HTDA) هو المطار الدولي لدار السلام ، أكبر مدينة في تنزانيا. تقع على بعد حوالي 12 كيلومتر (7.5 ميل) جنوب غرب مركز المدينة. يحتوي المطار على رحلات جوية إلى وجهات في إفريقيا وأوروبا والشرق الأوسط. سميت باسم يوليوس نيريري ، أول رئيس للبلاد.

في أكتوبر 2005 ، تم تغيير اسم «مطار دار السلام الدولي إلى مطار مطار جوليوس نيريري الدولي وفي 1 نوفمبر 2006 ، « استخدم ما مجموعه 9,501,265 مسافراً المطار من 1980 إلى 2004 ، بمتوسط 2770 مسافراً يومياً.

السياحة في تنزانيا

تشمل عوامل الجذب الطبيعية الأخرى الشواطئ الرملية البيضاء لأرخبيل زنجبار ، من الشمال والجنوب من دار السلام ، وصيد الأسماك في أعماق البحار في جزر المافيا وجزيرة بيمبا. يُسمح حالياً بالصيد في تنزانيا وتنظيمه بموجب قانون حماية الحياة البرية لعام 2009 ، ولوائحه الفرعية. تمت صناعة الصيد بشكل كبير في العقدين الماضيين وتنزانيا هي من بين الوجهات الرائدة للصيد في العالم. يساهم الصيد والحراجه معاً في 2 إلى 3 ٪ من الناتج المحلي الإجمالي لتنزانيا.

تعمل الحكومة التنزانية على تطوير وتعزيز النمو المستدام في قطاع السفر والسياحة في تنزانيا ، من أجل الحفاظ على مواردها الطبيعية والثقافية. لذلك ، تركز الحكومة على جذب السياح ذوي الدخل المرتفع والذين هم أقل عرضة لإفساد الثقافة والبيئة الطبيعية.



بلغت المساهمة المباشرة وغير المباشرة للسياحة 14 ٪ من الناتج المحلي الإجمالي لتنزانيا في عام 2014 بمبلغ 6.7 مليار دولار.

تنقسم مناطق الجذب السياحي في تنزانيا إلى فئتين رئيسيتين: الحياة البرية والشواطئ. تنزانيا الحياة البرية والشواطئ تعتبر موارد الحياة البرية في تنزانيا من بين الأفضل في العالم. تنزانيا هي الدولة الوحيدة التي خصصت أكثر من 25 ٪ من إجمالي مساحتها للحدائق الوطنية للمناطق البرية والمناطق المحمية. وفقاً لمسح أجرته

SafariBookings.com في عام 2013 ،

تم اختيار تنزانيا كأفضل وجهة سفاري في أفريقيا ، تليها بوتسوانا وكينيا وزامبيا و جنوب إفريقيا وناميبيا وأوغندا وزيمبابوي. يوجد 16 منتزهًا وطنيًا في تنزانيا ، و 28 محمية للألعاب ، و 44 منطقة محكومة للألعاب ، ومنطقة محمية واحدة ، ومنتزهات بحرية.

تنزانيا تمتلك العديد من الوجهات الأكثر تجددًا في أفريقيا. في الشمال ، سهول سيرينجيتي ، وحفر نجورونجورو ، وبحيرة مانيارا ، وجبل كليمنجارو - وفي منتزهات ميكومي وروها الوطنية الجنوبية ومحمية سيلوس للألعاب. تم الإعلان عن جبل كليمنجارو في منطقة الجذب السياحي في إفريقيا في عام 2016 خلال حفل توزيع جوائز World Travel Awards Africa وحفل المحيط الهندي في زنجبار .



Asmara International Airport

مطار اسمرّة الدولي أسمرّة - إرتيريا



التفصيل	البيانات															
جنوب غرب أسمره. الإحداثيات : 15°17'30.67"N - 38°54'38.40"E	موقع المطار + الإحداثيات															
ICAO : HHAS IATA : ASM	رمز المطار															
تعداد السكان : عدد سكانها 896,000 الف نسمة تقريبا حسب إحصاء عام 2018م العملة المحلية : نكافا Nakfa NFK متوسط دخل الفرد : \$ 1600 نبذة عن المدينة التي يقع بها المطار : أسمره هي العاصمة وأكثر مدن إرتيريا اكتظاظا بالسكان ، تقع في المنطقة الوسطى من البلاد. على ارتفاع 2325 متراً (7,628 قدماً) ، مما يجعلها سادس أعلى عاصمة في العالم من حيث الارتفاع. تقع المدينة على طرف الجرف الذي يمثل الحافة الشمالية الغربية من المرتفعات الإرتيرية ووادي الصدع العظيم في إثيوبيا المجاورة. في عام 2017 ، تم إعلان المدينة كموقع تراث عالمي لليونسكو بسبب هندستها المعمارية المحفوظة جيداً. تأسست المدينة في القرن الثاني عشر	بيانات المدينة التي يخدمها المطار															
<ul style="list-style-type: none"> الخطوط الجوية الإرتيرية (B8) فلاي دبي (FZ) مصر للطيران (MS) الخطوط القطرية (QR) 	أهم شركات الطيران المشغلة إلى المطار															
<table border="1"> <thead> <tr> <th>المدرج</th> <th>الاتجاه</th> <th>الارتفاع</th> <th>الابعاد</th> <th>سطح المدرج</th> </tr> </thead> <tbody> <tr> <td>07/25</td> <td>70 250</td> <td>2335 m MSL</td> <td>3000 x 45 m</td> <td>Asphalt (ASPH)</td> </tr> <tr> <td>12/30</td> <td>120 300</td> <td>2335 m MSL</td> <td>1814 x 45 m</td> <td>Asphalt (ASPH)</td> </tr> </tbody> </table>	المدرج	الاتجاه	الارتفاع	الابعاد	سطح المدرج	07/25	70 250	2335 m MSL	3000 x 45 m	Asphalt (ASPH)	12/30	120 300	2335 m MSL	1814 x 45 m	Asphalt (ASPH)	مواصفات مدرج الطائرات
المدرج	الاتجاه	الارتفاع	الابعاد	سطح المدرج												
07/25	70 250	2335 m MSL	3000 x 45 m	Asphalt (ASPH)												
12/30	120 300	2335 m MSL	1814 x 45 m	Asphalt (ASPH)												
<table border="1"> <thead> <tr> <th>APP</th> <th>120.700</th> <th>APPROACH</th> </tr> </thead> <tbody> <tr> <td>TWR <td>118.100 <td>TOWER </td></td></td></tr> </tbody> </table>	APP	120.700	APPROACH	TWR <td>118.100 <td>TOWER </td></td>	118.100 <td>TOWER </td>	TOWER	قنوات الأتصال (ترددات)									
APP	120.700	APPROACH														
TWR <td>118.100 <td>TOWER </td></td>	118.100 <td>TOWER </td>	TOWER														
عدد الركاب: السنوية 136 526 مسافر عام 2004م	احصائيات الحركة للمطار															

التفصيل			البيانات
مطار مدني / عسكري			نوع المطار
بحسب الشرايحة التالية:			رسوم المطار
الرسوم بالدولار	وزن الطائرة بالباوند	هبوط	
40	اول 20,000 باوند		
2 دولار لكل 1000 باوند	من 21,000 إلى 40,000 باوند		
2.75	من 41,000 باوند وأكثر		
أكثر من 60 طن : \$ 5 كل ساعة	من 20 إلى 60 طن : \$ 5 كل 6 ساعة	لوزن 20 طن : \$ 5 كل 12 ساعة	انتظار
رحلة دولية : \$ 20 عن كل راكب اجنبي - 300 نكافا لكل راكب ارتيري			رسوم المغادرة
125 % من رسوم الهبوط لاكثر من نصف ساعة 50 % من رسوم الهبوط لاقل كم نصف ساعة			رسوم اضاءة
PO Box	Fax	Phone +2911	التواصل مع المطار
1010		181822	
		182752	
		182817	
		181892	
217		181526	
252	181255	182769 181424	
252	181520	181241	

بيانات أو تفاصيل اخرى عن المطار

القارات يطلق عليه «Linea dell'Impero» - بين مقديشو-أسمره-الخرطوم-طرابلس وروما. استغرقت الرحلة أربعة أيام وكانت واحدة من أولى الرحلات الطويلة المدى في العالم.

خلال الحرب العالمية الثانية ، دمر البريطانيون المطار تقريبًا. تم تجديده لاحقًا في الخمسينيات ، وأعيد فتحه لتقديم رحلات إلى أديس أبابا ومدن أخرى في إثيوبيا. مع استقلال إريتريا في التسعينيات ، أصبح المطار بوابة دولية للأمة الجديدة.

خلال الحرب الإريترية الإثيوبية ، قصفت المطار مرتين من قبل إثيوبيا. الأول كان في عام 1998 وآخر في عام 2000. في أبريل 2003 ، بعد إدخال تحسينات على مدارج المطار ، بدأت الخطوط الجوية الإريترية خدمات منتظمة بين أسمره وفرانكفورت وميلانو ونيروبي وروما. في عام 2004 ، خدمت 136.526 مسافر (+ 11.8 ٪ مقابل عام 2003). في عام 2018 ، بعد تجديد العلاقات مع إثيوبيا ، بدأ المطار في قبول الرحلات الجوية من أديس أبابا لأول مرة منذ الحرب

شيدت السلطات الاستعمارية الإيطالية المطار في عام 1922 ، وهو أول منشأة من هذا النوع يتم فتحها في إريتريا الإيطالية تحت اسم «Aeroporto di Gura». كان بمثابة المطار العسكري الرئيسي في الإقليم. في منتصف الثلاثينيات ، بدأ المطار في تقديم رحلات مدنية وتجارية.

في 7 يوليو 1935 ، تم توقيع اتفاقية مع الخطوط الجوية الإمبراطورية البريطانية (British) لتوصيل أسمره بالخرطوم. بعد ذلك دشّن الخط التجاري من كسلا-الخرطوم-أسمره-مصوع بطول 770 كم بالإضافة إلى ذلك ، تم افتتاح خط الجوي أسمره-عصب-مقديشو التجاري المعتاد في صيف عام 1935 ، وهذا وفر 13 رحلة طيران من مطار مقديشو إلى إريتريا الإيطالية. كان لدى الطائرة 18 مسافرًا كحد أقصى ، وهو رقم قياسي في ذلك الوقت.

في عام 1936 ، أطلقت شركة Ala Littoria اتصالاً بين

السياحة في إرتيريا

شكلت السياحة في إرتيريا 2 % من اقتصاد إرتيريا حتى عام 1997. بعد عام 1998 ، انخفضت الإيرادات من السياحة إلى ربع مستويات عام 1997. في عام 2006 ، شكلت أقل من 1 % من الناتج المحلي الإجمالي للبلاد. حسب منظمة السياحة العالمية أن إيرادات السياحة الدولية للبلاد في عام 2002 كانت 73 مليون دولار فقط. بدأت الحكومة خطة عشرين سنة لتطوير صناعة السياحة في البلاد. ومع ذلك ، فإن اهم ما أعاق تطوير السياحة الجفاف والشمولية السياسية والحرب انذاك.

اشارة إرتيريا إلى وجود إمكانية طويلة الأجل لتطوير السياحة. ومع ذلك ، بسبب النظام السياسي ، كافحة صناعة السياحة للحصول على الاستقرار. في عام 2003 ، كان هناك 80,029 زائراً ، أي بانخفاض قدره 20 % عن عام 2002. كان هناك 4139 غرفة فندقية تضم 794 8 سريرًا ومعدل إشغال 52 % . جوازات السفر والتأشيرات مطلوبة. قد يتطلب الأمر أيضًا إثبات تطعيم الحمى الصفراء في حالة السفر من منطقة مصابة. في عام 2005 ، قدرت وزارة الخارجية الأمريكية تكلفة الإقامة في العاصمة أسمره بمبلغ 150 دولارًا يوميًا. في مناطق أخرى ، قدرت التكلفة بمبلغ 81 دولارًا يوميًا.



Ambouli International Airport

مطار أمبولي الدولي - جيبوتي



البيانات الفنية

التفصيل	البيانات												
جنوب جيبوتي. الإحداثيات : 11°32'46.53"N 43°09'33.14"E	موقع المطار + الإحداثيات												
ICAO : HDAM IATA : JIB	رمز المطار												
تعداد السكان : عدد سكانها 623,891 الف نسمة تقريبا العملة المحلية : فرانك DJF متوسط دخل الفرد : \$ 2,746 بحسب تقرير المتحدة لعام 2018 نبذة عن المدينة التي يقع بها المطار : جيبوتي عاصمة جمهورية جيبوتي السياسية والاقتصادية ومركز البلاد من كل النواحي. وتقع على ضفاف المنطقة الشرقية من خليج تاجورة.	بيانات المدينة التي يخدمها المطار												
يبعد عن وسط العاصمة جيبوتي حوالي 3 كم	بعد المطار عن مركز المدينة												
<ul style="list-style-type: none"> • جوبا ايرويز (3J) • طيران دالو (D3) • الخطوط الجوية الإثيوبية (ET) • فلاي دبي (FZ) • خطوط كاسبيان الجوية (Caspian Airlines IV) • الخطوط الجوية الكينية (KQ) • الخطوط القطرية (QR) • الخطوط التركية (TK) 	أهم شركات الطيران المشغلة إلى المطار												
<table border="1"> <thead> <tr> <th>المدرج</th> <th>الاتجاه</th> <th>الارتفاع</th> <th>الابعاد</th> <th>سطح المدرج</th> </tr> </thead> <tbody> <tr> <td>09/27</td> <td>90 270</td> <td>15 m MSL 49 ft</td> <td>3150 x 46 m</td> <td>Asphalt (ASPH)</td> </tr> </tbody> </table>	المدرج	الاتجاه	الارتفاع	الابعاد	سطح المدرج	09/27	90 270	15 m MSL 49 ft	3150 x 46 m	Asphalt (ASPH)	مواصفات مدرج الطائرات		
المدرج	الاتجاه	الارتفاع	الابعاد	سطح المدرج									
09/27	90 270	15 m MSL 49 ft	3150 x 46 m	Asphalt (ASPH)									
<table border="1"> <tbody> <tr> <td>A/G</td> <td>759.500</td> <td>A/G VOICE RDO</td> </tr> <tr> <td>APPROACH</td> <td>121.100</td> <td>APP</td> </tr> <tr> <td>GROUND</td> <td>118.100</td> <td>GND</td> </tr> <tr> <td>TOWER</td> <td>122.100</td> <td>TWR</td> </tr> </tbody> </table>	A/G	759.500	A/G VOICE RDO	APPROACH	121.100	APP	GROUND	118.100	GND	TOWER	122.100	TWR	قنوات الأتصال (ترددات)
A/G	759.500	A/G VOICE RDO											
APPROACH	121.100	APP											
GROUND	118.100	GND											
TOWER	122.100	TWR											
عدد الركاب: السنوية 258,877 راكب لعام 2009	احصائيات الحركة للمطار												

التفصيل		البيانات								
<p>بحسب الشريحة التالية:</p> <table border="1"> <tr> <td>الرسوم بالفرانك DJF</td> <td>وزن الطائرة بالطن</td> </tr> <tr> <td>394 لكل طن او جزء منه</td> <td>من 1 إلى 25 طن</td> </tr> <tr> <td>755 لكل طن او جزء منه</td> <td>من 26 إلى 76 طن</td> </tr> <tr> <td>1,061 لكل طن او جزء م</td> <td>أكثر من 76 طن</td> </tr> </table>		الرسوم بالفرانك DJF	وزن الطائرة بالطن	394 لكل طن او جزء منه	من 1 إلى 25 طن	755 لكل طن او جزء منه	من 26 إلى 76 طن	1,061 لكل طن او جزء م	أكثر من 76 طن	هبوط
الرسوم بالفرانك DJF	وزن الطائرة بالطن									
394 لكل طن او جزء منه	من 1 إلى 25 طن									
755 لكل طن او جزء منه	من 26 إلى 76 طن									
1,061 لكل طن او جزء م	أكثر من 76 طن									
<p>الانتظار لمدة ساعة وأربع دقائق بين الإقلاع والهبوط مجاناً. منطقة الانتظار : 26 فرانك جيبوتي عن كل ساعة او جزء منها منطقة الصيانة والمبيت : 13 فلرانك عن كل ساعة او جزء منها</p>		انتظار								
<p>رحلة دولية : 5000 فرانك لكل راكب</p>		رسوم خدمات الركاب								
<p>11434 لكل الطائرات أكثر من 6 طن</p>		رسوم اضاءة								
<p>Office phone number: +253 341 647 Flight information: +253 341 642 Fax: +253 340 723 E-mail: aeroporto@bow.intent.dj</p>		التواصل مع المطار								

بيانات أو تفاصيل اخرى عن المطار

تم افتتاح المطار في عام 1948. في الأصل متواضع الحجم ، تمت المنشأة في فترة ما بعد الاستقلال بعد العديد من مشاريع التجديد المتعاقبة.

في منتصف سبعينيات القرن الماضي ، تم توسيع المطار لاستيعاب المزيد من شركات النقل الدولية ، مع قيام طيران جيبوتي المملوكة للدولة بتوفير رحلات منتظمة إلى وجهات طيران جيبوتي المختلفة.

يحتوي مطار جيبوتي - أمبولي الدولي على محطة واحدة ، مع بوابة مغادرة واحدة ودائرة أمتعة واحدة.

نظرًا لأن المطار يقع جنوب مدينة جيبوتي ويمتد مدرجها من الشرق إلى الغرب ، فإن أسلوب هبوط الطائرة عادة ما يكون مباشرة فوق ضواحي العاصمة ، عندما تكون الرياح من الغرب.

في عام 2004 ، خدم المطار 182,641 راكب.



السياحة في جيبوتي



تعد السياحة في جيبوتي واحدة من القطاعات الاقتصادية المتنامية في البلاد ، وهي صناعة تولد من 53000 الى 73000 زائر سنويًا ، بشواطئها ومناخها وتشمل أيضًا جزر وشواطئ في خليج تاجورا ، وباب المندب. الأنشطة السياحية الرئيسية هي الغوص ، وصيد الأسماك ، والرحلات والمشى ، واكتشاف الطريق البدوي ، ومشاهدة الطيور ، والشمس والبحر والرمال.

في منطقة قبة الخراب ، بالقرب من الطرف الغربي لخليج تاجورا ، هناك منحدرات شديدة الانحدار وخليج تحول إلى اللون الأخضر الداكن بواسطة الحمم السوداء. يوجد عدد من البراكين النشطة

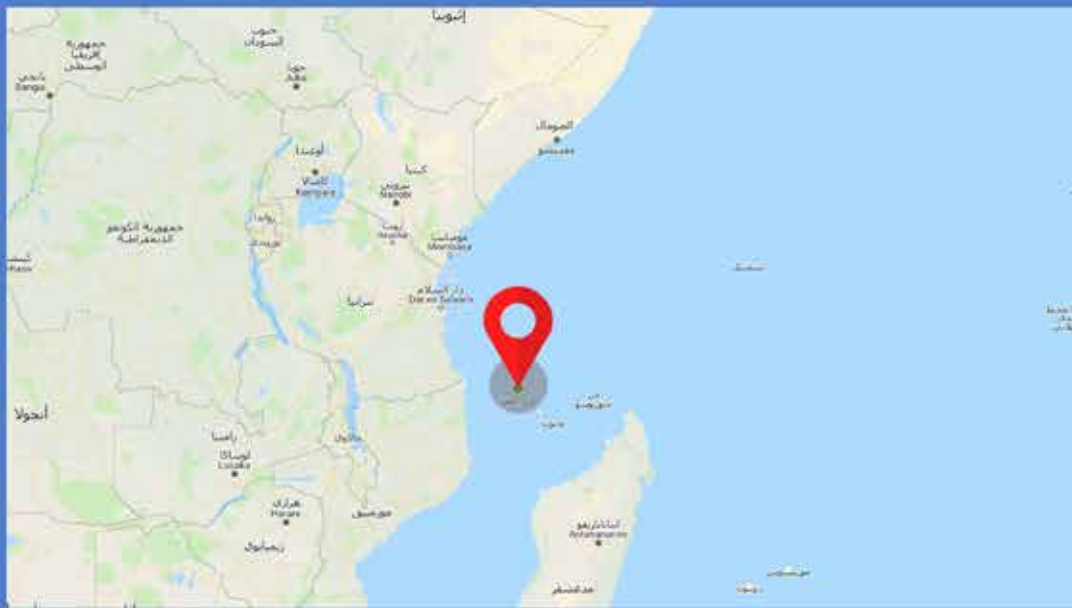


ومن المعالم السياحية الشهيرة الأخرى حديقة داي فورست الوطنية للحفاظ على الأشجار النادرة في جبل جودا. بالقرب من بلدة علي صبيح توجد جبال حمراء مشهورة ومنتزه وطني مليء بالعديد من الغزلان. السهول الساحلية والسلاسل الجبلية والهضاب البركانية في البلاد تقدم مناظر خلابة. تشمل بعض مناطق الجذب المحلية الشهيرة القصر الرئاسي والسوق المركزي وجزر ماسكالي وجزيرة موشا وبحيرة آبي وبحيرة عسل. تحتوي سواحل جيبوتي على العديد من الشواطئ التي يرتادها السباحون الشمسيون وغيرهم من الزوار.



International Airport

مطار الأمير سعد إبراهيم الدولي موروني - جزر القمر



البيانات الفنية

التفصيل	البيانات
الإحداثيات : 11 32 11 S 43 61 17 E	موقع المطار + الإحداثيات
ICAO : FMCH IATA : HAH	رمز المطار
تعداد السكان : عدد سكانها 42872 الف نسمة تقريبا العملة المحلية : فرانك قمري KMF متوسط دخل الفرد : \$ 1287 بحسب تقرير المتحدة لعام 2018 نبذة عن المدينة التي يقع بها المطار : موروني هي العاصمة الفدرالية لاتحاد جزر القمر. أصبحت العاصمة السياسية والإدارية لجزر القمر بعد إعلان استقلالها عام 1975، وهي مركز النشاط الثقافي والاقتصادي والسياسي والدبلوماسي (السفارات والمهينات الدبلوماسية) في البلاد، وتطورت عمرانها في العقدين الأخيرين. في لغة البلاد، اسم موروني يعني «في قلب النار» وقد يكون مرادف ذلك وقوع المدينة عند سفح جبل كارثالا وهو بركان نشط. تقع في جزيرة نغازيكا، أكبر جزيرة في جزر القمر، وهي مركزها الإداري. عدد سكانها 41,557 نسمة بحسب إحصاء عام 2003. بها مطار الأمير سعيد إبراهيم الدولي. وفيها مرفأ والعديد من المساجد الإسلامية. كانت عاصمة سلطنة بامبوا، وتوجد فيها مدينة قديمة داخل الأسوار دمرها الفرنسيون في القرن التاسع عشر.	بيانات المدينة التي يخدمها المطار
<ul style="list-style-type: none"> • فلاي ساكس (B5) • الخطوط الجوية الإثيوبية (ET) • انتر ايلز اير (I7) • الخطوط الجوية الكينية (KQ) • طيران مدغشقر (MD) • طيران أسترال (UU) • ايه بي افيشن (Y6) • ابوا اير (ZD) 	أهم شركات الطيران المشغلة إلى المطار

بيانات أو تفاصيل أخرى عن المطار

مطار الأمير سعيد إبراهيم الدولي أو مطار موروني الدولي هو مطار دولي يقع في العاصمة القمرية موروني، يعتبر المطار البوابة الجوية الوحيدة لجمهورية جزر القمر، ويقع في جزيرة القمر الكبير أكبر جزر الجمهورية، سمي المطار بهذا الاسم نسبة إلى الأمير سعيد إبراهيم أحد أمراء جزيرة القمر الكبرى سابقاً، يعد المطار مركز العمليات الرئيسي لشركة جزر القمر للطيران

السياحة في موروني

فويي دي جون (مسرح الشباب، 300 مقعد).

هناك العدد من مراكز التسوق جنوبي المدينة اهمها السوق القديم وسوق دبي.

على الرغم من أن لموروني الكثير من الموارد الطبيعية للسياحة ، مثل الشواطئ والبيئة البحرية والجبال، إلا أنها ليست قوية في صناعة السياحة فهناك العديد من الأقاليم المنافسة ، مثل: ريونيون وموريشيوس، وسيشيل. ويرجع سبب هذا الضعف إلى المناخ السياسي غير الآمن سببه الاضطرابات السياسية على مدى العقود الثلاثة الماضية هناك نشاطات سياحية حول البركان عندما يكون خاملا بالإضافة لمتحف أدبي وتاريخي بالقرب من الميناء وكما يوجد قرية صيد سمك قريبة تشتهر بأسمك شووكيات الجوف.

وسط المدينة القديم المعروف بالـ«مدينة» معلم اثري مهم في الجزيرة بأزقته الضيقة المتشابكة وعماراته القديمة المبنية على الطراز السواهيلي المهملة. وهو يشابه مدن زنجبار الصخرية لكنه اصغر بكثير. وهناك العديد من المساجد اشهرها مسجد البدجاني المعروف محليا بالـ:«موسكي فندرودي» (مسجد الجمعة باللغة الفرنسية) وهو اقدم مساجد المدينة. شيد عام 1427م واضيفت مأذنته عام 1921م.

وهناك مسرح يسع لـ300 شخص يسمى مسرح الاليانس الفرنسي يستخدم للاحتفالات والعروض والمؤتمرات. وهناك مسرح القمر (700 مقعد)، بلاس دي بيل (قصر الشعب، 500 مقعد) ومسرح



Adem Adde International Airport

مطار آدم عدي الدولي
مقديتو - الصومال



التفصيل		البيانات												
جنوب العاصمة الصومالية مقديشو الإحداثيات : 45°18'17"E 02°00'49"N		موقع المطار + الإحداثيات												
ICAO : HCMM IATA : MGQ		رمز المطار												
تعداد السكان : عدد سكانها 2.1 مليون نسمة تقريبا حسب تقديرات نشرت نهاية العام 2015م العملة المحلية : شلن صومالي SOS متوسط دخل الفرد : \$ 600 بحسب تقارير اقتصادية لعام 2010		بيانات المدينة التي يخدمها المطار												
<ul style="list-style-type: none"> • جوبا ايرويز (3J) • فلاي ساكس (B5) • الخطوط التركية (TK) • طيران افريقيا اكسبرس (XU) 		أهم شركات الطيران المشغلة إلى المطار												
<table border="1"> <thead> <tr> <th>المدراج</th> <th>الاتجاه</th> <th>الارتفاع</th> <th>الابعاد</th> <th>سطح المدرج</th> </tr> </thead> <tbody> <tr> <td>05/23</td> <td>50 230</td> <td>8 m MSL</td> <td>3184 x 45 m</td> <td>Asphalt (ASPH)</td> </tr> </tbody> </table>		المدراج	الاتجاه	الارتفاع	الابعاد	سطح المدرج	05/23	50 230	8 m MSL	3184 x 45 m	Asphalt (ASPH)	مواصفات مدرج الطائرات		
المدراج	الاتجاه	الارتفاع	الابعاد	سطح المدرج										
05/23	50 230	8 m MSL	3184 x 45 m	Asphalt (ASPH)										
APPROACH 118.100 MOGADISHU APP		قنوات الأتصال (ترددات)												
عام / عسكري		نوع المطار												
<table border="1"> <thead> <tr> <th colspan="2">بحسب الشريحة التالية:</th> <th rowspan="2">هبوط</th> </tr> <tr> <th>الرسوم بالدولار</th> <th>وزن الطائرة بالطن</th> </tr> </thead> <tbody> <tr> <td>\$ 100</td> <td>أقل من 20 طن</td> <td rowspan="2">أكثر من 20 طن</td> </tr> <tr> <td>\$ 250</td> <td>بالإضافة إلى \$ 6.48 لكل طن فوق 20 طن</td> </tr> </tbody> </table>		بحسب الشريحة التالية:		هبوط	الرسوم بالدولار	وزن الطائرة بالطن	\$ 100	أقل من 20 طن	أكثر من 20 طن	\$ 250	بالإضافة إلى \$ 6.48 لكل طن فوق 20 طن	رسوم المطار		
بحسب الشريحة التالية:		هبوط												
الرسوم بالدولار	وزن الطائرة بالطن													
\$ 100	أقل من 20 طن	أكثر من 20 طن												
\$ 250	بالإضافة إلى \$ 6.48 لكل طن فوق 20 طن													
<table border="1"> <thead> <tr> <th>الرسوم بالدولار</th> <th>وزن الطائرة بالطن</th> <th rowspan="2">انتظار</th> </tr> </thead> <tbody> <tr> <td>\$ 10</td> <td>ما دون 20 طن</td> <td rowspan="2">أكثر من 20 طن</td> </tr> <tr> <td>\$ 120</td> <td>لأول 24 ساعة ثم \$ 10 لكل يوم</td> </tr> <tr> <td>\$ 120</td> <td>لأول 24 ساعة ثم \$ 10 لكل 4 ساعات او جزء منها</td> <td></td> </tr> </tbody> </table>		الرسوم بالدولار	وزن الطائرة بالطن	انتظار	\$ 10	ما دون 20 طن	أكثر من 20 طن	\$ 120	لأول 24 ساعة ثم \$ 10 لكل يوم	\$ 120	لأول 24 ساعة ثم \$ 10 لكل 4 ساعات او جزء منها		رسوم مغادرة	
الرسوم بالدولار	وزن الطائرة بالطن	انتظار												
\$ 10	ما دون 20 طن		أكثر من 20 طن											
\$ 120	لأول 24 ساعة ثم \$ 10 لكل يوم													
\$ 120	لأول 24 ساعة ثم \$ 10 لكل 4 ساعات او جزء منها													
\$ 20 عن كل راكب بالغ		رسوم مغادرة												
تضاف 50 % من رسوم الهبوط لكل طائرة تقبض من الساعة 18:45 وحتى الساعة 6:00 بالتوقيت المحلي		رسوم اضاءة												
TEL: +252 80-839; +252 80-531 (Airport) www.mogadishuAirport.com		التواصل مع المطار												

بيانات أو تفاصيل اخرى عن المطار

السياحة في مقديشو

تنظم السياحة في الصومال من قبل وزارة السياحة في حكومة الصومال الفيدرالية. تشتهر السياحة تقليديًا بالعديد من المواقع التاريخية والشواطئ والشلالات والسلاسل الجبلية والمنتزهات الوطنية. بعد بدء الحرب الأهلية في أوائل التسعينيات ، أغلقت وزارة السياحة عملياتها. تم إعادة تأسيسها في عام 2000 ، وتشرف مرة أخرى على صناعة السياحة الوطنية. تقدم جمعية السياحة الصومالية في مقديشو (SOMTA) خدمات استشارية على أرض الواقع.

مطار مطار آدم عدي الدولي ، والمعروف سابقًا باسم مطار مقديشو الدولي ، هو مطار دولي يخدم مقديشو عاصمة الصومال. سميت باسم آدم عبد الله عثمان دار ، أول رئيس للصومال.

في الأصل مطار متواضع الحجم ، تمت المنشأة في الحجم بشكل كبير في فترة ما بعد الاستقلال بعد العديد من مشاريع التجديد المتعاقبة. مع اندلاع الحرب الأهلية في عام 1991 ، واجهت خدمات الطيران في عدن ادي الدولية اضطرابات روتينية. ومع ذلك ، مع تحسن الوضع الأمني في مقديشو إلى حد كبير في أواخر الفترة 2010-2011 ، استؤنفت مرة أخرى إعادة تأهيل واسعة النطاق للبنية التحتية والخدمات. بحلول أوائل عام 2013 ، كان المطار قد استعاد معظم منشآته وأدخل العديد من الميزات الجديدة.



أفضل مائة مطار

للعام 2019 م



مطار شانغي سنغافورة/مطار شانغي	Singapore Changi	1
مطار طوكيو هانيدا الدولي	Tokyo Haneda	2
مطار إنشيون الدولي	Seoul Incheon	3
مطار حمد الدولي	Doha Hamad	4
مطار هونغ كونغ الدولي	Hong Kong	5
مطار شوبو سنترال الدولي	Centrair Nagoya	6
مطار ميونخ الدولي	Munich	7
مطار لندن-هيثرو الدولي	London Heathrow	8
مطار ناريتا الدولي	Tokyo Narita	9
مطار زيورخ الدولي/ زيورخ	Zurich	10
مطار كانساي الدولي	Kansai	11
مطار فرانكفورت الدولي	Frankfurt	12
مطار تايوان تاويوان الدولي	Taiwan Taoyuan	13
مطار سخيبول أمستردام الدولي	Amsterdam Schiphol	14
مطار كوبنهاغن الدولي	Copenhagen	15
مطار شنغهاي هونغشياو الدولي	Shanghai Hongqiao	16
مطار فانكوفر الدولي	Vancouver	17
مطار بريزيان الدولي/بريسبان	Brisbane	18
مطار فيينا الدولي	Vienna	19
مطار هلسنكي فانتا	Helsinki-Vantaa	20
مطار سيدني الدولي	Sydney	21
مطار كيب تاون الدولي	Cape Town	22
مطار ملبورن الدولي	Melbourne	23
مطار دبي الدولي	Dubai	24
مطار كولونيا بون الدولي	Cologne / Bonn	25
مطار لندن سيتي الدولي	London City	26
مطار أوكلاند الدولي	Auckland	27
مطار هامبورغ الدولي	Hamburg	28
مطار دربان الدولي	Durban	29
مطار باريس شارل ديغول الدولي	Paris CDG	30
مطار دوسلدورف الدولي	Dusseldorf	31
مطار دنفر الدولي	Denver	32
مطار أوليفر ريجنالد تامبو الدولي /مطار جوهانسبورغ الدولي	Johannesburg	33
مطار غيمبو الدولي	Seoul Gimpo	34
مطار مدريد باراخاس الدولي	Madrid Barajas	35

مطار هارتسفيلد جاكسون أتلانتا الدولي	Hartsfield-Jackson	36
مطار سينسيناتي/شمال كنتاكي الدولي	Cincinnati/Northern Kentucky	37
مطار جورج بوش الدولي	Houston George Bush	38
مطار قوانغتشو بايون الدولي	Guangzhou	39
مطار سوكارنو هاتا الدولي	Jakarta	40
مطار هايكو ميلان الدولي	Haikou Meilan	41
مطار أثينا الدولي	Athens	42
مطار برشلونة الدولي	Barcelona	43
مطار شيان شيانينغ الدولي	Xi'an	44
مطار غولد كوست	Gold Coast	45
مطار سوفارنابومي الدولي	Bangkok Suvarnabhumi	46
مطار خورخي تشافيز الدولي	Lima	47
مطار سان فرانسيسكو الدولي	San Francisco	48
مطار ماريسكال سوكري الدولي	Quito	49
مطار تورونتو بيرسون الدولي	Toronto Pearson	50
مطار كرايستشيرش الدولي	Christchurch	51
مطار بيرث الدولي	Perth	52
مطار الدورادو الدولي	Bogota	53
مطار كوالالمبور الدولي	Kuala Lumpur	54
مطار غاتويك / مطار لندن غاتويك	London Gatwick	55
مطار دالاس فورت ورت الدولي	Dallas/Fort Worth	56
مطار سياتل تاكوما الدولي / مطار سيتاك الدولي	Seattle-Tacoma	57
مطار حيدر علييف الدولي	Baku	58
مطار انديرا غاندي الدولي	Delhi	59
مطار لشبونة الدولي	Lisbon	60
مطار مسقط الدولي	Muscat	61
مطار مونتريال الدولي	Montréal	62
مطار شيريميتييفو الدولي	Moscow Sheremetyevo	63
مطار تشاتراباتي شيفاجي الدولي	Mumbai	64
مطار شينزين باوان الدولي	Shenzhen	65
مطار راجيف غاندي الدولي	Hyderabad	66
مطار فوكوكا	Fukuoka	67
مطار خوسيه خواكين دي أولميدو	Guayaquil	68
مطار كيمبيغودا الدولي	Bengaluru Airport	69
مطار أوسلو غاردنر-موين الدولي (الترويج)	Oslo	70

مطار لوس انجلوس الدولي	Los Angeles	71
مطار العاصمة بكين الدولي	Beijing Capital	72
مطار ستوكهولم ارلاندا (السويد)	Stockholm Arlanda	73
مطار جون إف كينيدي الدولي	New York JFK	74
مطار تشنغدو شوانغليو الدولي (الصين)	Chengdu	75
مطار اديليد الدولي / مطار اديلايد الدولي (استراليا)	Adelaide	76
مطار منيابولس-سنت بول الدولي (امريكا)	Minneapolis St. Paul	77
مطار فينيكس سكاى هاربر الدولي (امريكا)	Phoenix	78
مطار بورتو الدولي (البرتغال)	Porto	79
مطار دوموديدوفو الدولي (موسكو- روسيا)	Moscow Domodedovo	80
مطار لوجان الدولي (امريكا)	Boston Logan	81
مطار ليوناردو دافنشي الدولي (ايطاليا)	Rome Fiumicino	82
مطار مالطا الدولي (مالطا)	Malta	83
مطار دبلن الدولي (ايرلاندا)	Dublin	84
مطار ويليام بي هوي (تكساس - امريكا)	Houston Hobby	85
مطار نوي باي الدولي (فيتنام)	Hanoi Noi Bai	86
مطار أبوظبي الدولي (الامارات)	Abu Dhabi	87
مطار البحرين الدولي (البحرين)	Bahrain	88
مطار بودابست فرانز ليست الدولي	Budapest	89
مطار هاليفاكس الدولي (كندا)	Halifax	90
(مطار وارسو فريدريك شوبان (بولندا)	Warsaw	91
مطار ديترويت ميتروبوليتان وين كاوتشي	Detroit Metropolitan	92
مطار نيس كوت دازور	Nice	93
	Mauritius	94
مطار لوكسمبورغ الدولي (لوكسمبورغ)	Luxembourg	95
مطار أوهر الدولي (امريكا)	Chicago O'Hare	96
مطار فاكلاف هافيل الدولي مطار فاتسلاف هافيل براغ (التشيك)	Prague	97
مطار برمنغهام (الجمهورية المتحدة)	Birmingham	98
مطار تشانغشا هوانغوا الدولي (الصين)	Changsha	99
مطار بيلوند (الدنمارك)	Billund	100

أفضل مائة شركة طيران

للعام 2019 م



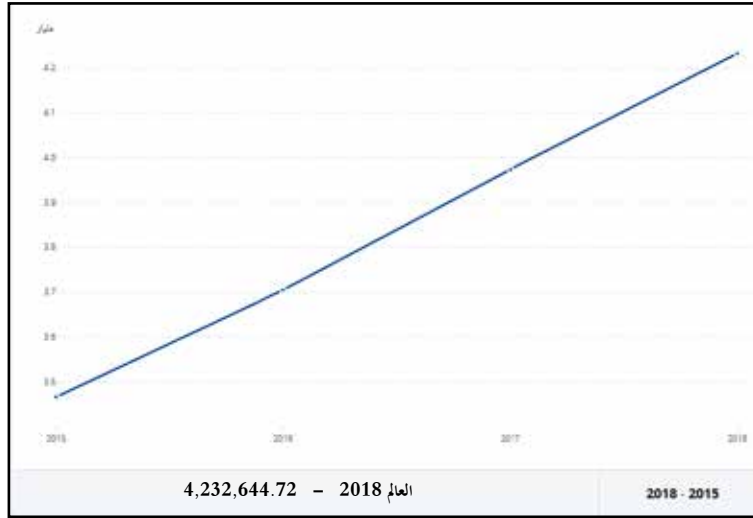
الخطوط الجوية القطرية		Qatar Airways	1
الخطوط الجوية السنغافورية		Singapore Airlines	2
جميع خطوط نيبون الجوية/خطوط انا ال نيبون الجوية / خطوط كل اليابان الجوية		ANA All Nippon Airways	3
خطوط كاثي باسيفيك الجوية		Cathay Pacific Airways	4
طيران الامارات		Emirates	5
طيران ايغا / ايغا للطيران		EVA Air	6
خطوط هاينان الجوية		Hainan Airlines	7
خطوط كانتس الجوية / خطوط كوانتس الجوية		Qantas Airways	8
طيران لوفتهانزا / لوفتهانزا		Lufthansa	9
الخطوط الجوية الدولية التايلاندية / الخطوط الجوية التايلاندية		Thai Airways	10
الخطوط الجوية اليابانية		Japan Airlines	11
طيران جارودا اندونيسيا		Garuda Indonesia	12
الخطوط الجوية الدولية السويسرية		Swiss International Air Lines	13
خطوط جنوب الصين الجوية		China Southern Airlines	14
الخطوط الجوية النمساوية		Austrian Airlines	15
طيران أيرنيوزيلاندا		Air New Zealand	16
طيران بانكوك / خطوط بانكوك الجوية / الخطوط الجوية بانكوك		Bangkok Airways	17
الخطوط الجوية الملكية الهولندية (كي ال ام)		KLM Royal Dutch Airlines	18
الخطوط الجوية البريطانية / بريتيش ايرويز		British Airways	19
طيران اسيا		AirAsia	20
خطوط فيرجن اتلانتيك الجوية		Virgin Atlantic	21
الخطوط الجوية الروسية (ايروفلوت)		Aeroflot	22
الخطوط الجوية الفرنسية		Air France	23
خطوط هونغ كونغ الجوية / خطوط هونغ كونغ الجوية		Hong Kong Airlines	24
طيران فيرجن أستراليا		Virgin Australia	25

طيران ايبيريا / الخطوط الجوية الايبيرية		Iberia	26
الخطوط الجوية التركية		Turkish Airlines	27
خطوط آسيانا الجوية		Asiana Airlines	28
الاتحاد للطيران		Etihad Airways	29
الخطوط الجوية الفلبينية		Philippine Airlines	30
طيران كندا / طيران اير كندا		Air Canada	31
فين إير / الخطوط الجوية الفنلندية		Finnair	32
طيران كاثي دراغون		Cathay Dragon	33
الخطوط الجوية الصينية		China Airlines	34
الخطوط الجوية الكورية		Korean Air	35
الخطوط الجوية الماليزية		Malaysia Airlines	36
طيران أيزي جيت / أيزي جيت		EasyJet	37
طيران إير لينجوس / إير لينجوس / إير لينغس		Aer Lingus	38
الخطوط الجوية النرويجية		Norwegian	39
خطوط جيت بلو الجوية		jetBlue Airways	40
خطوط دلتا الجوية		Delta Air Lines	41
طيران ايجين / الخطوط الجوية اليونانية / خطوط ايجين الجوية		Aegean Airlines	42
الطيران العماني		Oman Air	43
الخطوط الجوية الإثيوبية		Ethiopian Airlines	44
خطوط الباسيفيك الجوية/الخطوط الجوية للمحيط الهادي/ خطوط فيجي الجوية/فيجي ايرويز		Fiji Airways	45
خطوط جنوب أفريقيا الجوية		South African Airways	46
خطوط ساوث ويست الجوية		Southwest Airlines	47
طيران آسيا (أكس)		AirAsia X	48
مجموعة خطوط لاتام الجوية / مجموعة لاتام		LATAM	49

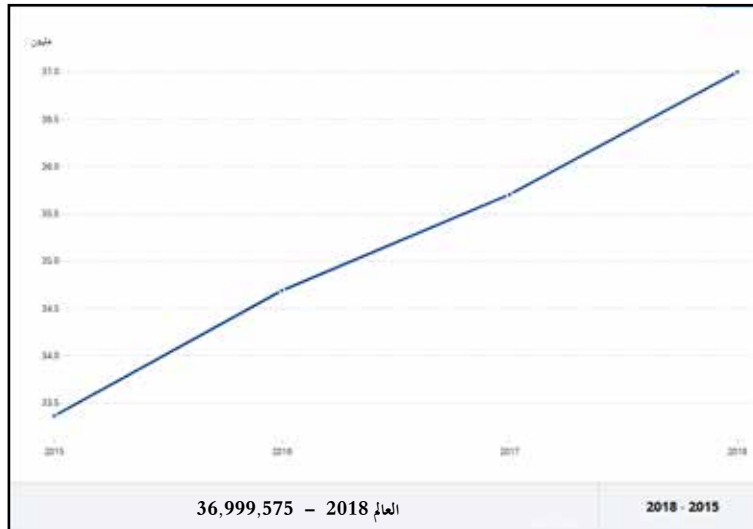
خطوط آزول برازيليان الجوية		Azul Airlines	50
طيران أستانا		Air Astana	51
الخطوط الجوية الأذربيجانية		Azerbaijan Airlines	52
خطوط جيت ستار الجوية		Jetstar Airways	53
خطوط آلاسكا الجوية		Alaska Airlines	54
خطوط ويست جت الجوية		WestJet	55
الخطوط الجوية الفيتنامية		Vietnam Airlines	56
الخطوط الجوية العربية السعودية/ الخطوط الجوية السعودية		Saudi Arabian Airlines	57
خطوط إنديغو		IndiGo	58
رايان إير		Ryanair	59
طيران ترانسات		Air Transat	60
طيران موريشيوس		Air Mauritius	61
سيلك للطيران		SilkAir	62
يورو وينجز		Eurowings	63
سكوت للطيران		Scoot	64
الخطوط الجوية الإسكندنافية		SAS Scandinavian	65
خطوط رويال بروناي الجوية		Royal Brunei Airlines	66
خطوط لوت الجوية البولندية		LOT Polish	67
الخطوط الجوية المتحدة		United Airlines	68
خطوط فيستارا الجوية		Vistara	69
طيران أفيانكا		Avianca	70
طيران الخليج		Gulf Air	71
الخطوط الجوية الايطالية/اليتاليا/طيران اليتاليا		Alitalia	72
طيران اطلس جلوبال/أطلس جلوبال		AtlasGlobal	73
الخطوط الجوية الأمريكية / أميركان إيرلاينز		American Airlines	74

خطوط شرق الصين الجوية		China Eastern Airlines	75
طيران تاب البرتغال / طيران البرتغال		TAP Portugal	76
خطوط توي الجوية		TUI Airways	77
الخطوط الجوية الكويتية		Copa Airlines	78
خطوط بروكسل الجوية / الخطوط الجوية البلجيكية		Brussels Airlines	79
خطوط جونياو الجوية		Juneyao Airlines	80
طيران جت استار آسيا / خطوط جت استار آسيا الجوية		Jetstar Asia	81
خطوط بورتر الجوية / طيران بورتر إيرلاينز		Porter Airlines	82
خطوط هاواي الجوية		Hawaiian Airlines	83
خطوط أميركان إيغل الجوية / طيران أميركان إيغل		American Eagle	84
طيران بال أكسبرس الجوية		PAL Express	85
طيران بيتش		Peach	86
طيران مالطا		Air Malta	87
طيران سيشل		Air Seychelles	88
طيران دولوميتي		Air Dolomiti	89
الخطوط الجوية الكينية		Kenya Airways	90
خطوط فيولينغ الجوية		Vueling Airlines	91
طيران إير كندا روج		Air Canada rouge	92
الخطوط الجوية الملكية المغربية		Royal Air Maroc	93
طيران ليفيل		LEVEL	94
طيران جت تو		Jet2.com	95
خطوط اس سفن الجوية		S7 Airlines	96
الخطوط الجوية الملكية الأردنية		Royal Jordanian Airlines	97
طيران فلاي ناس		Flynas	98
طيران الصين		Air China	99
طيران إيسلندا		Icelandair	100

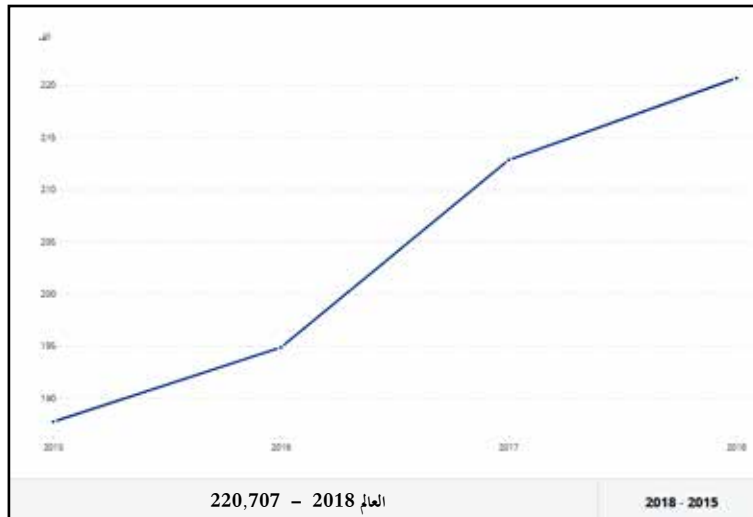
النقل الجوي، الركاب المنقولون



النقل الجوي، عدد رحلات شركات النقل المسجلة على مستوى العالم



(النقل الجوي، الشحن (مليون طن - كم



الفهرس

رقم الصفحة	الموضوع
3	مقدمة
4	كلمة وزير النقل
5	كلمة رئيس الهيئة العامة للطيران المدني والارصاد
	أسماء المطارات
	<u>دليل المطارات اليمنية الدولية</u>
9	مطار صنعاء الدولي
15	مطار عدن الدولي
20	مطار المكلا الدولي
25	مطار الحديدة الدولي
31	مطار تعز الدولي
36	مطار سينون الدولي
39	مطار الغيضة الدولي
43	مطار سقطرى الدولي
47	رسوم المطارات اليمنية
	<u>دليل المطارات اليمنية الداخلية</u>
49	مطار عتق
53	مطار صعدة
56	مطار مارب
59	مطار كمران
61	مطار عيس
63	مطار الجوف
65	مطار ثمود
	<u>أهم مطارات الشرق الأوسط</u>
68	مطار القاهرة الدولي
75	مطار دبي الدولي - الامارات
80	مطار حمد الدولي - الدوحة
84	الملك خالد الدولي - الرياض
88	مطار الملك عبدالعزيز - جدة
91	مطار الملكة علياء الدولي - عمان
95	بغداد الدولي - العراق
99	مطار رفيق الحريري الدولي - بيروت
103	مطار مسقط الدولي - عُمان
107	مطار صلالة الدولي - عُمان
110	مطار جناح الدولي - باكستان
114	مطار الامام الخميني الدولي - طهران

الفهرس

رقم الصفحة

الموضوع

119
123
130
136
144
150

أهم مطارات أوروبا
شيرميتيفو الدولي - موسكو
فرانكفورت الدولي - ألمانيا
ليوناردو دافنشي الدولي (فيوميتشينو) - روما
شارل ديغول الدولي - باريس
هيثرو الدولي - لندن
مطار اسطنبول الدولي - تركيا

157
162
168
176
181
186
192
197

أهم مطارات آسيا
مطار سوفارنابومي - بانكوك
مطار شانغي - سنغافورة
إنشيون الدولي - سيئول
هونغ كونغ الدولي - الصين
هانيدا الدولي - طوكيو اليابان
كوالالمبور الدولي - ماليزيا
سوكارنو هاتا الدولي - جاكرتا
انديرا غاندي الدولي - دلهي

203
209
214
219
223
227

أهم مطارات الأمريكيتين
جون إف كيندي الدولي - نيويورك
لوس أنجلوس الدولي - لوس أنجلوس
تورنتو بيرسون الدولي - تورنتو كندا
بينيتو خواريز الدولي - المكسيك
غواروليموس الدولي - ساو باولو .. البرازيل
منستر بيستاريني الدولي - بوينس آيرس .. الأرجنتين

232
238
243
250
254
258
262
266
270
273
276
280
285

أهم مطارات أفريقيا
مطار محمد الخامس الدولي - الدار البيضاء
مطار الخرطوم الدولي
مطار أوليفر ريجنالد تامبو - جوهانسبرغ
مطار جومو كينياتا الدولي - نيروي
مطار بولي الدولي - اديس ابابا
مطار جوليوس نيريري - دار السلام
مطار أسمرة الدولي
مطار أمبوي الدولي - جيبوتي
مطار الأمير سعد إبراهيم الدولي - موروني
مطار آدم عدي الدولي - مقديشو
أفضل مائة مطار لعام 2019 م
أفضل مائة شركة طيران لعام 2019 م
احصائيات الركاب المسافرين جوا في العالم للعام 2018 م

فريق الاعداد

المشرف العام

اللواء / زكريا يحيى الشامي - وزير النقل

رئيس فريق العمل

الدكتور / محمد عبدالرحمن عبدالقادر - رئيس الهيئة العامة للطيران المدني والأرصاد

نائب رئيس فريق العمل

الدكتور / مازن أحمد غانم - مدير عام النقل الجوي

فريق الإدارة العامة للنقل الجوي

أشرف يحيى شنيف - مدير إدارة التسويق وتنمية الإيرادات
فاضل محمد الأنسي - رئيس قسم تسويق المطارات
محمد اللوذعي - رئيس قسم السياسات
علي محمد سوار - رئيس قسم الأقتصاديات

فريق الإدارة العامة للتخطيط والمشاريع

د/ فرج بعثر - مدير عام التخطيط والمشاريع
سامي المراصبي - مدير الهندسة المدنية
حنا عبدالستار - مدير التجهيزات الفنية

فريق إدارة النشر والتوثيق

سلطان فرج - مدير إدارة النشر والتوثيق
المهندس/ محمد عدنان الصديق - تصميم وجرافكس واخراج

المراجعة العامة

المهندس/ احمد علي المالح - مستشار رئيس مجلس الإدارة

المصادر

المصدر	البيانات
رسوم المطارات	ICAO Docment 7100 أخرى نسخة محدثة عن الإيكاو 2016م
البيانات الفنية للمطارات اليمنية	(الهيئة العامة للطيران المدني والأرصاد) قواعد البيانات الخاصة بـ : <ul style="list-style-type: none">• قطاع المطارات• المطارات• الإدارة العامة للتخطيط والمشاريع
الإحصائيات للمطارات اليمنية	الإدارة العامة للنقل الجوي – الهيئة العامة للطيران المدني والأرصاد
البيانات السياحية للمدن اليمنية	الموقع الإلكتروني الخاص بالمركز الوطني للمعلومات – التابع لرئاسة الجمهورية http://www.yemen-nic.info
البيانات الفنية للمطارات الدولية	موقع Open AIP المتخصص في البيانات الفنية للمطارات http://www.openaip.net
بيانات شركات الطيران المشغلة للمطارات	موقع Wego المتخصص في الحجوزات والذي يقدم خدمات معلوماتية عن مطارات العالم www.wego.ae
مراجع أخرى	
بيانات ومعلومات عن المطارات	موقع ويكيبيديا : https://ar.wikipedia.org المواقع الرسمية لبعض من تلك المطارات



دليل المطارات اليمينية وأهم مطارات العالم